ព្រះរាជាណាចក្រកម្ពុជា

ជាតិ សាសនា ព្រះមហាក្សត្រ

រាជរដ្ឋាភិបាលកម្ពុជា

លេខ ៖ ៣៦ អនក្រ.បក

អនុក្រឹត្យ

ស្តីពី

ការកាត់ដីទំហំ ៤៨,០៩៣២ ហិកតា នៅស្រុកអង្គរជ័យ ខេត្តកំពត ចេញពីគម្របព្រៃឈើ ឆ្នាំ២០០២ និងធ្វើអនុបយោគជាដីឯកជនរបស់រដ្ឋ សម្រាប់ធ្វើប្រទានកម្មជាកម្មសិទ្ធិជូន ប្រជាពលរដ្ឋ ៩៨ គ្រួសារ និងរក្សាទុកមួយចំណែកជាដីសាធារណៈរបស់រដ្ឋ

រាជរដ្ឋាភិបាល

- បានឃើញរដ្ឋធម្មនុញ្ញនៃព្រះរាជាណាចក្រកម្ពុជា
- បានឃើញព្រះរាជក្រឹត្យលេខ នស/រកត/០៩០៨/១០៥៥ ចុះថ្ងៃទី២៥ ខែកញ្ញា ឆ្នាំ២០០៨ ស្តីពីការតែងតាំងរាជរដ្ឋាភិបាលនៃព្រះរាជាណាចក្រកម្ពុជា
- បានឃើញព្រះរាជក្រមលេខ០២នសចុះថ្ងៃទី២០ ខែកក្កដា ឆ្នាំ១៩៩៤ ស្តីពីការរៀបចំនិងការប្រព្រឹត្តទៅនៃគណៈរដ្ឋមន្ត្រី
- បានឃើញព្រះរាជក្រមលេខ នស/រកម/០៦៩៩/០៩ ចុះថ្ងៃទី២៣ ខែមិថុនា ឆ្នាំ១៩៩៩ ដែលប្រកាសឲ្យប្រើច្បាប់ស្តីពីការបង្កើតក្រសួងរៀបចំដែនដី នគរូបនីយកម្ម និងសំណង់
- បានឃើញព្រះរាជក្រមលេខ នស/រកម/០១៩៦/១៣ ចុះថ្ងៃទី២៤ ខែមករា ឆ្នាំ១៩៩៦ ដែលប្រកាសឲ្យប្រើច្បាប់ស្តីពីការបង្កើតក្រសួងកសិកម្ម រុក្ខាប្រមាញ់ និងនេសាទ
- បានឃើញព្រះរាជក្រមលេខ នស/រកម/០៨០១/១៤ ចុះថ្ងៃទី៣០ ខែសីហា ឆ្នាំ២០០១ ដែលប្រកាសឲ្យប្រើច្បាប់ភូមិបាល
- បានឃើញព្រះរាជក្រមលេខ នស/រកម/០៨០២/០១៦ ចុះថ្ងៃទី៣១ ខែសីហា ឆ្នាំ២០០២ ដែលប្រកាសឲ្យប្រើច្បាប់ស្តីពីព្រៃឈើ

www.pheakdeylaw.com

- បានឃើញព្រះរាជក្រឹត្យលេខនស/រកត/០៨០៦/៣៣៩ ចុះថ្ងៃទី០៣ ខែសីហា ឆ្នាំ២០០៦ ស្តីពីគោលការណ៍និងបញ្ញត្តិអន្តរកាលនៃការធ្វើអនុបយោគទ្រព្យសម្បត្តិសាធារណៈរបស់រដ្ឋ និងរបស់នីតិបុគ្គលសាធារណៈ
- បានឃើញព្រះរាជក្រឹត្យចុះថ្ងៃទី០១ខែវិច្ឆិកាឆ្នាំ១៩៩៣ស្តីពីការបង្កើតនិងការកំណត់តំបន់ការពារធម្មជាតិ
- បានឃើញអនុក្រឹត្យលេខ៦២ អនក្រ.បក ចុះថ្ងៃទី២០ ខែកក្កដា ឆ្នាំ១៩៩៩ ស្តីពីការរៀបចំ និងការប្រព្រឹត្តទៅរបស់ក្រសួងរៀបចំដែនដី នគរូបនីយកម្ម និងសំណង់
- បានឃើញអនុក្រឹត្យលេខ១៧ អនក្រ.បក ចុះថ្ងៃទី០៧ ខែមេសា ឆ្នាំ២០០០ ស្តីពីការរៀបចំ និងការប្រព្រឹត្តទៅរបស់ក្រសួងកសិកម្ម រុក្ខាប្រមាញ់ និងនេសាទ
- បានឃើញអនុក្រឹត្យលេខ៨៨ អនក្រ.បក ចុះថ្ងៃទី០១ ខែធ្នូ ឆ្នាំ២០០០ ស្តីពីការបង្កើតក្រុមប្រឹក្សាគោលនយោបាយដីធ្លី
- បានឃើញអនុក្រឹត្យលេខ១១៨ អនក្រ.បក ចុះថ្ងៃទី០៧ ខែតុលា ឆ្នាំ២០០៥ ស្តីពីការគ្រប់គ្រងដីរដ្ឋ
- បានឃើញអនុក្រឹត្យលេខ១៨៦ អនក្រ.បកចុះថ្ងៃទី២៧ខែធ្នូ ឆ្នាំ២០០៥ ស្តីពីសម្បទានដីសេដ្ឋកិច្ច
- បានឃើញសារាចរលេខ ០២ សរ ចុះថ្ងៃទី២៦ ខែកុម្ភៈ ឆ្នាំ២០០៧ ស្តីពីការកាន់កាប់ដីរដ្ឋដោយខុសច្បាប់
- លិខិតលេខ ២១ ល.ស ចុះថ្ងៃទី ១១ ខែ មករា ឆ្នាំ២០១៣ របស់គណៈកម្មាធិការគ្រប់គ្រងដីរដ្ឋ ខេត្តកំពត
- យោងតាមការចាំបាច់របស់រាជរដ្ឋាភិបាល

សម្រេច

មាត្រា ១.-

ត្រូវបានកាត់ដីទំហំ ទំហំ ៤៨,០៩៣២ ហិកតា ចេញពីតម្របព្រៃឈើឆ្នាំ២០០២ និងធ្វើអនុបយោគជាដីឯកជនរបស់រដ្ឋ ទំហំ ៤៤,១១២០ ហិកតា សម្រាប់ធ្វើប្រទានកម្មជាកម្មសិទ្ធិជូនប្រជាពលរដ្ឋ និងដីទំហំ ៣,៩៨១២ ហិកតា រក្សាទុកជាដីសាធារណៈរបស់រដ្ឋ នៅភូមិត្រពាំងរុន ឃុំដំបូកខ្ពស់ ស្រុកអង្គរជ័យ ខេត្តកំពត តាមប្រព័ន្ធកូអរដោណេ Project UTM Zone 48N Datum wgs 1984 និងមាននិយាមកាដូចកំណត់ក្នុងផែនទីឧបសម្ព័ន្ធនៃអនុក្រឹត្យនេះ។

មាត្រា២.

ត្រូវបានប្រគល់អាណត្តិកាន់កាប់ និងបែងចែកដីរបស់រដ្ឋ ដូចមានចែងក្នុងមាត្រា១ ជូនគណៈកម្មាធិការគ្រប់គ្រងដីរដ្ឋខេត្តកំពត ធ្វើការគ្រប់គ្រង និងប្រទានកម្មជាកម្មសិទ្ធិឯកជនជូនប្រជាពលរដ្ឋចំនួន ៩៨ **គ្រួសារ** ដែលបានកាន់កាប់ ប្រើប្រាស់ និងដាំដុះដាក់ស្តែង នៅភូមិត្រពាំងរុន ឃុំដំបូកខ្ពស់ ស្រុកអង្គរជ័យ ខេត្តកំពត ។

មាត្រា ៣ .-

ក្នុងពេលដំណើរការវាស់វែង និងបែងចែកជាក់ស្តែង គណៈកម្មាធិការគ្រប់គ្រងដីរដ្ឋខេត្តកំពត ត្រូវកាត់ចេញនូវចំណែកដីមួយចំនួនសមស្រប ដើម្បីរក្សាទុកសម្រាប់បម្រើផលប្រយោជន៍សាធារណៈជាអាទិ៍ការអភិវឌ្ឍហេដ្ឋារចនាសម្ព័ន្ធរូបវន្ត និងសង្គម នៅក្នុងមូលដ្ឋាន ។

www.pheakdeylaw.com

មាត្រា ៤.-

បទប្បញ្ញត្តិទាំងឡាយណា ដែលផ្ទុយពីអនុក្រឹត្យនេះត្រូវចាត់ទុកជានិរាករណ៍ ។

មាត្រា ៥.-

រដ្ឋមន្ត្រីទទួលបន្ទុកទីស្តីការគណៈរដ្ឋមន្ត្រី រដ្ឋមន្ត្រីក្រសួងមហាផ្ទៃ រដ្ឋមន្ត្រីក្រសួងសេដ្ឋកិច្ច និងហិរញ្ញវត្ថុ រដ្ឋមន្ត្រីក្រសួងរៀបចំដែនដី នគរូបនីយកម្ម និងសំណង់ រដ្ឋមន្ត្រីក្រសួងបរិស្ថាន រដ្ឋមន្ត្រីក្រសួងកសិកម្ម រុក្ខាប្រមាញ់ និងនេសាទ រដ្ឋមន្ត្រី រដ្ឋលេខាធិការគ្រប់ក្រសួង ស្ថាប័នពាក់ព័ន្ធ និងអភិបាលនៃគណៈអភិបាលខេត្តកំពត ត្រូវអនុវត្តអនុក្រឹត្យនេះចាប់ពីថ្ងៃចុះហត្ថលេខាតទៅ ។

ធ្វើនៅរាជធានីភ្នំពេញ ថ្ងៃទី ២៤ ខែ មករា ឆ្នាំ ២០១៣

នាយករដ្ឋមន្ត្រី

សម្តេចអគ្គមហាសេនាបតីតេជោ ហ៊ុន សែន

កន្លែងទទួល៖

- *ក្រសួងព្រះបរមរាជវាំង*
- *អគ្គលេខាធិការដ្ឋានក្រុមប្រឹក្សាធម្មនុញ្ញ*
- *អគ្គលេខាធិការដ្ឋានព្រឹទ្ធសភា*
- *អគ្គលេខាធិការដ្ឋានរដ្ឋសភា*
- *អគ្គលេខាធិការ រាជរដ្ឋាភិបាល*
- *អគ្គលេខាធិការដ្ឋានក្រុមប្រឹក្សាអភិវឌ្ឍន៍កម្ពុជា*
- *អគ្គលេខាធិការដ្ឋានអាជ្ញាធរជាតិដោះស្រាយវិវាទដីធ្លី*
- *ខុទ្ទកាល័យសម្តេចនាយករដ្ឋមន្ត្រី*
- *ដូចមាត្រា ៥*
- *រាជកិច្ច*
- *ឯកសារកាលប្បវត្តិ*

www.pheakdeylaw.com

ឧបសម្ព័ន្ធ៣ នៃអនុក្រឹត្យលេខ.........ចុះថ្ងៃទី.........ខែ.........ឆ្នាំ២០១៣ ស្តីពី ការកាត់ចេញពីផែនទីគម្របព្រៃឈើបម្រុងទុកអចិន្ត្រៃយ៍របស់រដ្ឋទំហំ ៤៨,០៩៣២ ហិកតា នៅភូមិត្រពាំងរុន ឃុំដំបូកខ្ពស់ ស្រុកអង្គរជ័យ ខេត្តកំពត ក្នុងនោះស្នើសុំធ្វើអនុបយោគ ជាដីឯកជនរបស់រដ្ឋ និងការធ្វើប្រទានកម្មជាកម្មសិទ្ធិទំហំ ៤៤,១១២០ ហិកតា ជូនប្រជាពលរដ្ឋចំនួន ៩៨ គ្រួសារ កាន់កាប់ប្រើប្រាស់ដាំដុះជាក់ស្តែង និងរក្សាទុកទំហំ ៣,៩៨១២ ហិកតា ជាដីសាធារណៈរបស់រដ្ឋ

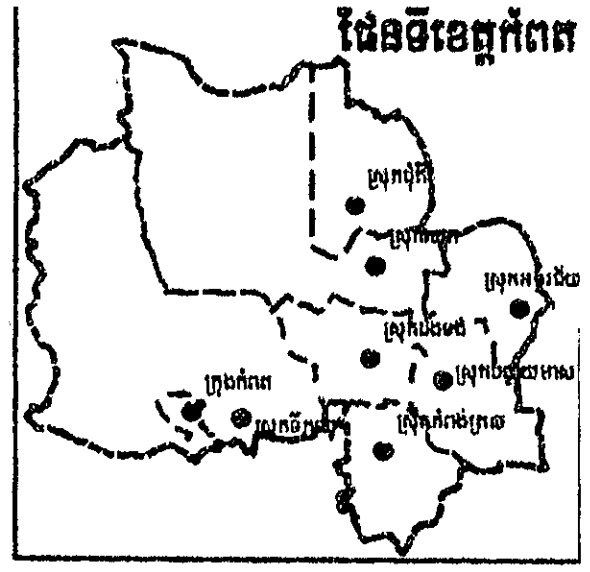

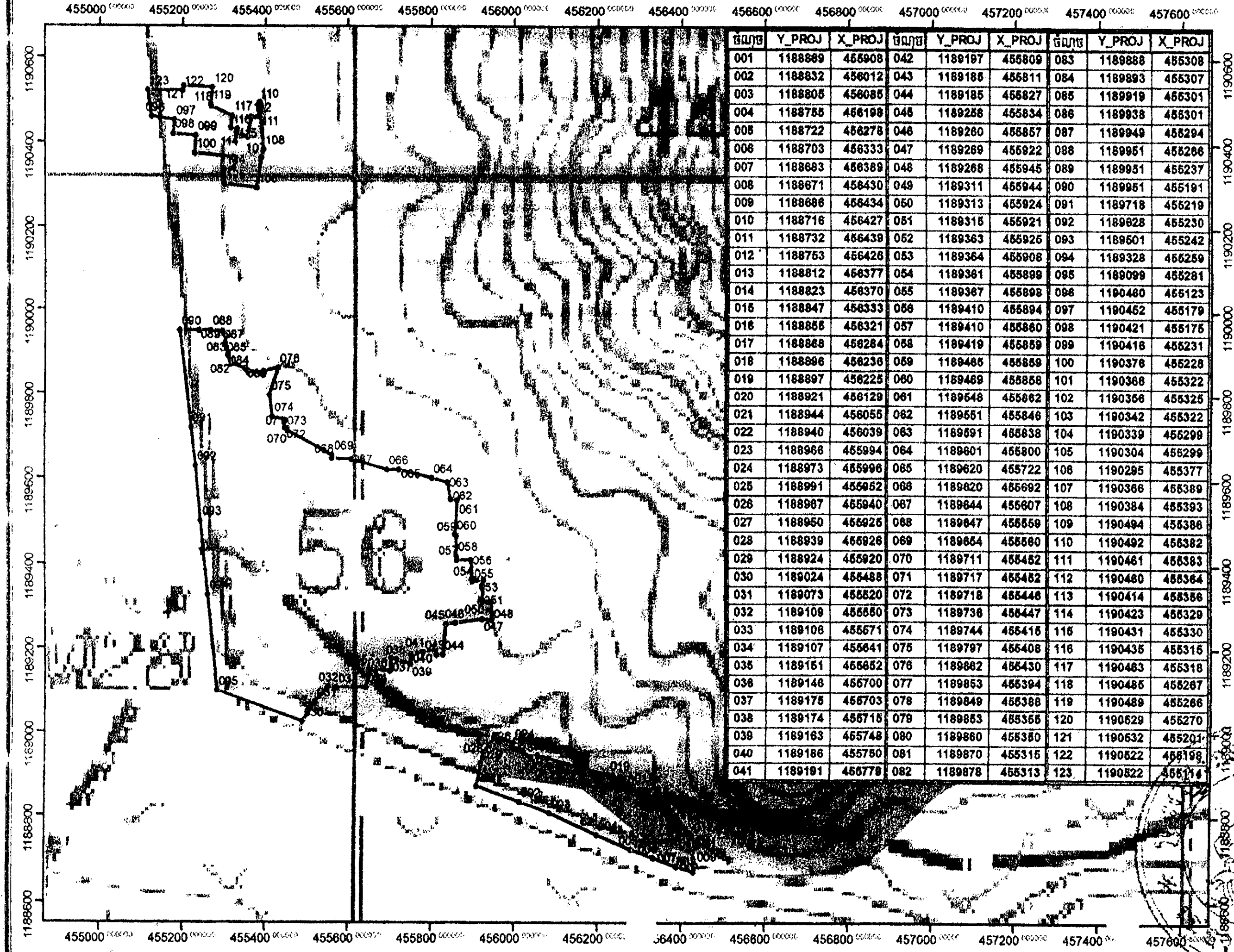

ចំណុច	Y_PROJ	X_PROJ	ចំណុច	Y_PROJ	X_PROJ	ចំណុច	Y_PROJ	X_PROJ
001	1188869	455908	042	1189197	455809	083	1189888	455308
002	1188832	456012	043	1189186	455811	084	1189893	455307
003	1188805	456085	044	1189185	455827	085	1189919	455301
004	1188755	456198	045	1189258	455834	086	1189938	455301
005	1188722	456278	046	1189260	455857	087	1189949	455294
006	1188703	456333	047	1189269	455922	088	1189951	455266
007	1188683	456389	048	1189268	455945	089	1189951	455237
008	1188671	456430	049	1189311	455944	090	1189951	455191
009	1188686	456434	050	1189313	455924	091	1189718	455219
010	1188716	456427	051	1189315	455921	092	1189628	455230
011	1188732	456439	052	1189363	455925	093	1189501	455242
012	1188753	456426	053	1189364	455908	094	1189328	455259
013	1188812	456377	054	1189361	455899	095	1189099	455281
014	1188823	456370	055	1189367	455898	096	1190460	455123
015	1188847	456333	056	1189410	455894	097	1190452	455179
016	1188855	456321	057	1189410	455860	098	1190421	455175
017	1188868	456284	058	1189419	455859	099	1190418	455231
018	1188896	456236	059	1189465	455859	100	1190376	455228
019	1188897	456225	060	1189469	455856	101	1190368	455322
020	1188921	456129	061	1189548	455862	102	1190356	455325
021	1188944	456055	062	1189551	455846	103	1190342	455322
022	1188940	456039	063	1189591	455838	104	1190339	455299
023	1188966	455994	064	1189601	455800	105	1190304	455299
024	1188973	455996	065	1189620	455722	106	1190295	455377
025	1188991	455952	066	1189620	455692	107	1190366	455389
026	1188967	455940	067	1189644	455607	108	1190384	455393
027	1188950	455925	068	1189647	455559	109	1190494	455386
028	1188939	455926	069	1189654	455560	110	1190492	455382
029	1188924	455920	070	1189711	455452	111	1190461	455383
030	1189024	455488	071	1189717	455452	112	1190460	455364
031	1189073	455520	072	1189718	455446	113	1190414	455356
032	1189109	455550	073	1189736	455447	114	1190423	455329
033	1189106	455571	074	1189744	455415	115	1190431	455330
034	1189107	455641	075	1189797	455408	116	1190435	455315
035	1189151	455652	076	1189862	455430	117	1190463	455318
036	1189146	455700	077	1189853	455394	118	1190485	455287
037	1189175	455703	078	1189849	455388	119	1190489	455266
038	1189174	455715	079	1189853	455355	120	1190529	455270
039	1189163	455748	080	1189860	455350	121	1190532	455201
040	1189186	455750	081	1189870	455315	122	1190522	455198
041	1189191	455779	082	1189878	455313	123	1190522	455114

សញ្ញាសម្គាល់

- ព្រំប្រទល់ដីកាត់ចេញចំនួនសរុប ៤៨,០៩៣២ ហិកតា
- ចំនុចគោល
- ការធ្វើប្រទានកម្មដីជូនប្រជាពលរដ្ឋចំនួន ៤៤,១១២០ ហិកតា
- រក្សាទុកដីសាធារណៈរបស់រដ្ឋចំនួន ៣,៩៨១២ ហិកតា
- ផ្លូវទឹក
- ផ្លូវ

ទិន្នន័យគម្របព្រៃឈើ

- ព្រៃស្រោង
- ព្រៃពាក់កណ្តាលស្រោង
- ព្រៃល្បោះ
- ដីគ្មានគម្របព្រៃ

Coordinate System Projetion UTM
Zone 48N Map Datum:WGS84

N

មាត្រដ្ឋាន 1:10,000

0 120 240 480 720 960 Meters

ឧបសម្ព័ន្ធ៣ (ទំព័រទី២) នៃអនុក្រឹត្យលេខ៣៧.អនក្រ.បក.ចុះថ្ងៃទី..២៤....ខែ..មករា......ឆ្នាំ២០១៣ ស្តីពី ការកាត់ចេញពីផែនទីតំបន់ព្រៃឈើបម្រុងទុកអចិន្ត្រៃយ៍របស់រដ្ឋទំហំ ៤៨,០៩៣២ ហិកតា នៅភូមិត្រពាំងរុន ឃុំដំបូកខ្ពស់ ស្រុកអង្គរជ័យ ខេត្តកំពត ក្នុងនោះស្នើសុំធ្វើអនុបយោគ ជាដីឯកជនរបស់រដ្ឋ និងការធ្វើប្រទានកម្មជាកម្មសិទ្ធិទំហំ ៤៤,១១២០ ហិកតា ជូនប្រជាពលរដ្ឋ ចំនួន ៥៨ គ្រួសារ កាន់កាប់ប្រើប្រាស់ជាំជុះជាក់ស្តែង និងរក្សាទុកទំហំ ៣,៩៨១២ ហិកតា ជាដីសាធារណៈរបស់រដ្ឋ

N

មាត្រដ្ឋាន1:10,000



ចំណុច	Y_PROJ	X_PROJ	ចំណុច	Y_PROJ	X_PROJ	ចំណុច	Y_PROJ	X_PROJ
001	1188869	455908	042	1189197	455809	083	1189888	455308
002	1188832	456012	043	1189185	455811	084	1189893	455307
003	1188805	456085	044	1189186	455827	085	1189919	455301
004	1188766	456198	045	1189256	455834	086	1189938	455301
005	1188722	456278	046	1189260	455857	087	1189949	455294
006	1188703	456333	047	1189269	455922	088	1189951	455286
007	1188683	456389	048	1189268	455945	089	1189851	455287
008	1188671	456430	049	1189311	455944	090	1189951	455191
009	1188686	456434	050	1189313	455924	091	1189718	455219
010	1188716	456427	051	1189315	455921	092	1189628	455230
011	1188732	456439	052	1189363	455925	093	1189501	455242
012	1188753	456426	053	1189364	455908	094	1189328	455259
013	1188812	456377	054	1189361	455899	095	1189099	455281
014	1188823	456370	055	1189367	455898	096	1190460	455123
015	1188847	456333	056	1189410	455894	097	1190452	455179
016	1188855	456321	057	1189410	455860	098	1190421	455175
017	1188868	456284	058	1189419	455859	099	1190416	455231
018	1188896	456236	059	1189466	455859	100	1190376	455228
019	1188897	456225	060	1189469	455856	101	1190366	455322
020	1188921	456129	061	1189548	455862	102	1190356	455326
021	1188944	456056	062	1189551	455846	103	1190342	455322
022	1188940	456039	063	1189591	455838	104	1190339	455299
023	1188966	455994	064	1189601	455800	105	1190304	455299
024	1188973	455996	065	1189620	455722	106	1190296	455377
025	1188991	455952	066	1189620	455692	107	1190366	455389
026	1188967	455940	067	1189644	455607	108	1190384	455393
027	1188950	455925	068	1189647	455559	109	1190494	455386
028	1188939	455926	069	1189654	455560	110	1190492	455382
029	1188924	455920	070	1189711	455452	111	1190461	455383
030	1189024	455488	071	1189717	455452	112	1190460	455364
031	1189073	455520	072	1189718	455446	113	1190414	455356
032	1189109	455550	073	1189736	455447	114	1190423	455329
033	1189106	455571	074	1189744	455416	115	1190431	455330
034	1189107	455641	075	1189797	455408	116	1190435	455316
035	1189151	455652	076	1189862	455430	117	1190463	455318
036	1189146	455700	077	1189853	455394	118	1190485	455267
037	1189175	455703	078	1189849	455388	119	1190489	455266
038	1189174	455715	079	1189853	455355	120	1190529	455270
039	1189163	455748	080	1189860	455350	121	1190532	455201
040	1189186	455750	081	1189870	455315	122	1190522	455198
041	1189191	455779	082	1189878	455313	123	1190522	455114

វាស់វែង ដោយប្រើឧបករណ៍ GPS MAP 62

កំពត,ថ្ងៃទី...១០....ខែ..មករា..ឆ្នាំ២០១៣

អ្នកវាស់វែង

បានឃើញ និងឯកភាពត្រឹមត្រូវ

កំពត,ថ្ងៃទី...១០....ខែ..មករា..ឆ្នាំ២០១៣

ប្រធានមន្ទីរ...

យិន-ធុន្ន

លេខ២.១.៣.៩

បានឃើញ និងឯកភាព

កំពត,ថ្ងៃទី..១១..ខែ..មករា..ឆ្នាំ២០១៣

ខុយ-ឃុនហ៊ឿរ