



**ព្រះរាជាណាចក្រកម្ពុជា**  
**ជាតិ សាសនា ព្រះមហាក្សត្រ**

**រាជរដ្ឋាភិបាលកម្ពុជា**

**លេខ: ២៤.អនក្រ.បក**

**អនុក្រឹត្យ**

**ស្តីពី**

**ការកំណត់តំបន់សហគមន៍ នៃតំបន់ឧទ្យានជាតិព្រះសីហនុ "រាម"**  
**ស្ថិតក្នុងភូមិសាស្ត្រភូមិ អុច ឃុំ រាម ស្រុក ព្រៃនប់ ខេត្ត ព្រះសីហនុ**

**រាជរដ្ឋាភិបាលកម្ពុជា**

- បានឃើញរដ្ឋធម្មនុញ្ញ នៃព្រះរាជាណាចក្រកម្ពុជា
- បានឃើញព្រះរាជក្រឹត្យលេខ នស/រកត/០៩០៨/១០៥៥ ចុះថ្ងៃទី ២៥ ខែ កញ្ញា ឆ្នាំ ២០០៨ ស្តីពីការកែតំបន់រាជរដ្ឋាភិបាល នៃ ព្រះរាជាណាចក្រកម្ពុជា
- បានឃើញព្រះរាជក្រមលេខ ០២/នស/៩៤ ចុះថ្ងៃទី ២០ ខែ កក្កដា ឆ្នាំ ១៩៩៤ ដែលប្រកាសឱ្យប្រើច្បាប់ ស្តីពីការរៀបចំ និងការប្រព្រឹត្ត ទៅ នៃគណៈរដ្ឋមន្ត្រី
- បានឃើញព្រះរាជក្រមលេខ នស/រកម/០១៩៦/២១ ចុះថ្ងៃទី ២៤ ខែ មករា ឆ្នាំ ១៩៩៦ ដែលប្រកាសឱ្យប្រើច្បាប់ ស្តីពីការបង្កើត ក្រសួងបរិស្ថាន
- បានឃើញព្រះរាជក្រមលេខ នស/រកម/០២០៨/០០៧ ចុះថ្ងៃទី ១៥ ខែ កុម្ភៈ ឆ្នាំ ២០០៨ ដែលប្រកាសឱ្យប្រើច្បាប់ ស្តីពីតំបន់ការពារ ធម្មជាតិ
- បានឃើញព្រះរាជក្រឹត្យ ចុះថ្ងៃទី ០១ ខែ វិច្ឆិកា ឆ្នាំ ១៩៩៣ ស្តីពីការបង្កើត និងការកំណត់តំបន់ការពារធម្មជាតិ
- យោងតាមការចាំបាច់របស់រាជរដ្ឋាភិបាល

**ស ម្រេង ច**

**មាត្រា ១:**

ត្រូវបានកំណត់តំបន់គ្រប់គ្រងក្នុងតំបន់ឧទ្យានជាតិព្រះសីហនុ "រាម" លើផ្ទៃដីទំហំ ៨៤,៥ ហិកតា (ប៉ែតសិប បួនហិកតា និងប្រាំអា) ទៅជាតំបន់សហគមន៍ ស្ថិតនៅក្នុងភូមិអុច ឃុំរាម ស្រុកព្រៃនប់ ខេត្តព្រះសីហនុ ។

**មាត្រា ២:**

តំបន់សហគមន៍ក្នុងតំបន់ឧទ្យានជាតិព្រះសីហនុ "រាម" ដូចមានផែនទីភ្ជាប់ជាឧបសម្ព័ន្ធកំណត់ដោយបណ្តា ចំណុចគោល ដែលមាននិយាមកាដូចខាងក្រោម:

N°	X	Y	N°	X	Y	N°	X	Y
A	៣៤៨៨៦៥	១១៦៤០៨៦	J	៣៥០១៣៥	១១៦៥៤០៨	S	៣៥០៦៧២	១១៦៧៣៥២
B	៣៤៩០០៩	១១៦៤២២៩	K	៣៥០១២៥	១១៦៥៦៣៣	T	៣៥០៥០១	១១៦៧១៤៤
C	៣៤៩១២៩	១១៦៤៣០៣	L	៣៥០១៥៥	១១៦៥៨២០	U	៣៥០៣៦១	១១៦៧០១០
D	៣៤៩២៨៥	១១៦៤៣៣៣	M	៣៥០១៤២	១១៦៦១៣៥	V	៣៥០០២៧	១១៦៦៤៥៤
E	៣៤៩៤៥៤	១១៦៤៤២៥	N	៣៥០២២៧	១១៦៦៣៨១	W	៣៥០០០៣	១១៦៥៦១០
F	៣៤៩៧២៤	១១៦៤៣៨៥	O	៣៥០៥៣៤	១១៦៦៦៧៨	X	៣៤៩៨២៨	១១៦៥០០៨
G	៣៤៩៩២៣	១១៦៤៧៣១	P	៣៥០៧០៤	១១៦៦៩៦២	Y	៣៤៨៩៦៧	១១៦៤៣៦៨
H	៣៤៩៩៦៥	១១៦៤៩៥៥	Q	៣៥០៧៩១	១១៦៧១៦៩	Z	៣៤៨៨៣៤	១១៦៤១១៥
I	៣៥០០៥៧	១១៦៥២៨៩	R	៣៥០៨៤៩	១១៦៧២៦៨			

**មាត្រា ៣:**

ការកំណត់តំបន់សហគមន៍ស្ថិតក្នុងភូមិសាស្ត្រភូមិអុង ឃុំរាម ស្រុកព្រៃនប់ ខេត្តព្រះសីហនុ ជាតំបន់គ្រប់គ្រងបម្រើឲ្យការអភិវឌ្ឍន៍សេដ្ឋកិច្ច សង្គមកិច្ចរបស់សហគមន៍មូលដ្ឋានដែលកំពុងមានសកម្មភាពស្រាប់ រួមមាន៖ លំនៅឋានស្រែចម្ការ។ រាល់ការចេញប័ណ្ណដីធ្លី ឬការអនុញ្ញាតឲ្យប្រើប្រាស់ដីធ្លី នៅក្នុងតំបន់សហគមន៍នេះ ត្រូវមានការបញ្ជាក់យល់ព្រមជាមុនពីក្រសួងបរិស្ថាន ដោយអនុលោមតាមច្បាប់ភូមិបាល ។

**មាត្រា ៤:**

បទប្បញ្ញត្តិទាំងឡាយណាដែលមានខ្លឹមសារផ្ទុយពីអនុក្រឹត្យនេះ ត្រូវទុកជានិរាករណ៍ ។

**មាត្រា ៥:**

រដ្ឋមន្ត្រីទទួលបន្ទុកទីស្តីការគណៈរដ្ឋមន្ត្រី រដ្ឋមន្ត្រីក្រសួងមហាផ្ទៃ រដ្ឋមន្ត្រីក្រសួងសេដ្ឋកិច្ច និងហិរញ្ញវត្ថុ រដ្ឋមន្ត្រីក្រសួងរៀបចំដែនដី នគរូបនីយកម្ម និងសំណង់ រដ្ឋមន្ត្រីក្រសួងបរិស្ថាន រដ្ឋមន្ត្រី រដ្ឋលេខាធិការ គ្រប់ក្រសួង ស្ថាប័នពាក់ព័ន្ធ និងអភិបាលនៃគណៈអភិបាលខេត្តព្រះសីហនុ ត្រូវទទួលបន្ទុកអនុវត្តអនុក្រឹត្យនេះ ចាប់ពីថ្ងៃចុះហត្ថលេខាតទៅ ។

**កន្លែងទទួល៖**

- ក្រសួងព្រះបរមរាជវាំង
- អគ្គលេខាធិការដ្ឋានក្រុមប្រឹក្សាធម្មនុញ្ញ
- អគ្គលេខាធិការដ្ឋានព្រឹទ្ធសភា
- អគ្គលេខាធិការដ្ឋានរដ្ឋសភា
- អគ្គលេខាធិការរាជរដ្ឋាភិបាល
- ឧទ្ធរណ៍យសម្តេចនាយករដ្ឋមន្ត្រី
- ឧទ្ធរណ៍យឯកឧត្តម លោកជំទាវឧបនាយករដ្ឋមន្ត្រី
- ដូចមានត្រា ៥
- រាជកិច្ច
- ឯកសារ, កាលប្បវត្តិ

ធ្វើនៅរាជធានីភ្នំពេញ ថ្ងៃទី ២៤ ខែ មករា... ឆ្នាំ ២០១១.

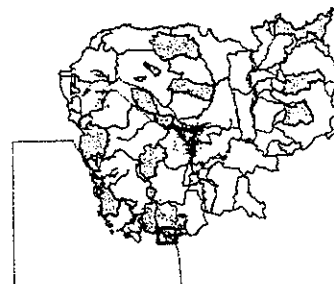
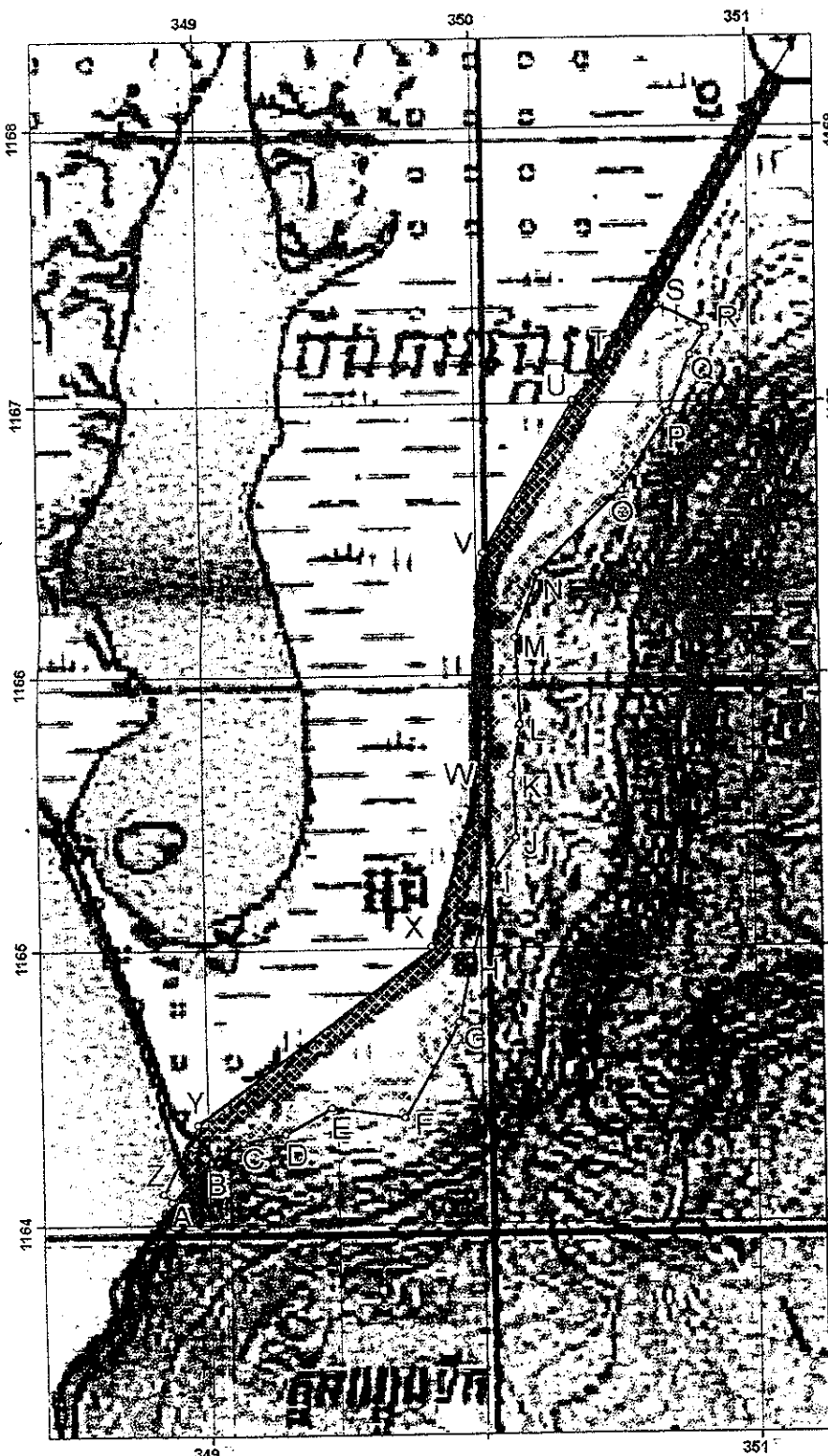


**សម្តេចអគ្គមហាសេនាបតីតេជោ ហ៊ុន សែន**

**ផែនទី កំណត់តំបន់សហគមន៍ នៃតំបន់ឧទ្យានជាតិព្រះសីហនុ "ក"**  
**ស្ថិតនៅក្នុងភូមិអូរ ឃុំរាម ស្រុកព្រៃទង់ ខេត្តព្រះសីហនុ លើផ្ទៃដីចំនួន ៨៤,៥ ហិកតា**

អនុក្រឹត្យ លេខ: ១៤ អនក្រ.ជន.....

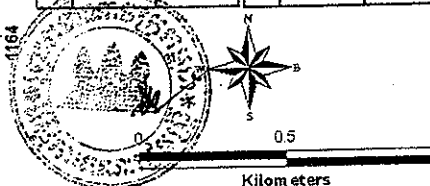
ចុះថ្ងៃទី ១៤ ខែ មករា ឆ្នាំ ២០១១



**សញ្ញាសម្គាល់**

- ចំណុចយោមកា
- តំបន់សហគមន៍
- ព្រំប្រទល់តំបន់ការពារធម្មជាតិ
- ផ្លូវជាតិ
- ផ្លូវលំ
- អូរ ព្រែក សមុទ្រ

Lp	Coor_X	Coor_Y	Lp	Coor_X	Coor_Y
A	348865	1164086	N	350227	1166381
B	349009	1164229	O	350534	1166678
C	349129	1164303	P	350704	1166962
D	349285	1164333	Q	350791	1167169
E	349454	1164425	R	350849	1167268
F	349724	1164385	S	350672	1167352
G	349923	1164731	T	350501	1167144
H	349965	1164955	U	350361	1167010
I	350057	1165289	V	350027	1166454
J	350135	1165404	W	350003	1165610
K	350125	1165633	X	349828	1165008
L	350155	1165820	Y	348967	1164368
M	350143	1166135	Z	348834	1164115



Spheroid..... Everest  
 Grid..... 1,000 Meter..... UTM: Zone48N  
 Projection..... Transverse mercator  
 Horizontal Datum..... Indian\_1960