ព្រះរាជាណាចក្រកម្ពុជា

ជាតិ សាសនា ព្រះមហាក្សត្រ

រាជរដ្ឋាភិបាលកម្ពុជា

លេខៈ ៦៣៨ អនក្រ.បក

អនុក្រឹត្យ

ស្តីពី

ការកាត់ដីសរុបទំហំ ២៥៨,៣២០៧ ហិកតា ចេញពីតំបន់ព្រៃឈើ ឆ្នាំ ២០០២ ដើម្បីធ្វើអនុបយោគជាដីឯកជនរបស់រដ្ឋទំហំ ២៤២,២១៩០ ហិកតា សម្រាប់ប្រទានកម្មជាកម្មសិទ្ធិជូនប្រជាពលរដ្ឋចំនួន ៤៤៦ គ្រួសារ និងទំហំ ១៦,១០១៧ ហិកតា រក្សាទុកជាដីសាធារណៈរបស់រដ្ឋ នៅឃុំដំបូកខ្ពស់ ស្រុកអង្គរជ័យ ខេត្តកំពត

រាជរដ្ឋាភិបាល

- បានឃើញរដ្ឋធម្មនុញ្ញនៃព្រះរាជាណាចក្រកម្ពុជា
- បានឃើញព្រះរាជក្រឹត្យលេខ នស/រកត/០៩០៨/១០៥៥ ចុះថ្ងៃទី២៥ ខែកញ្ញា ឆ្នាំ២០០៨ ស្តីពីការតែងតាំងរាជរដ្ឋាភិបាលនៃព្រះរាជាណាចក្រកម្ពុជា
- បានឃើញព្រះរាជក្រមលេខ០២នសចុះថ្ងៃទី២០ ខែកក្កដា ឆ្នាំ១៩៩៤ ស្តីពីការរៀបចំនិងការប្រព្រឹត្តទៅនៃគណៈរដ្ឋមន្ត្រី
- បានឃើញព្រះរាជក្រមលេខ នស/រកម/០៦៩៩/០៩ ចុះថ្ងៃទី២៣ ខែមិថុនា ឆ្នាំ១៩៩៩ ដែលប្រកាសឲ្យប្រើច្បាប់ស្តីពីការបង្កើតក្រសួងរៀបចំដែនដី នគរូបនីយកម្ម និងសំណង់
- បានឃើញព្រះរាជក្រមលេខ នស/រកម/០១៩៦/១៣ ចុះថ្ងៃទី២៤ ខែមករា ឆ្នាំ១៩៩៦ ដែលប្រកាសឲ្យប្រើច្បាប់ ស្តីពីការបង្កើតក្រសួងកសិកម្ម រុក្ខាប្រមាញ់ និងនេសាទ
- បានឃើញព្រះរាជក្រមលេខ នស/រកម/០៨០១/១៤ ចុះថ្ងៃទី៣០ ខែសីហា ឆ្នាំ២០០១ ដែលប្រកាសឲ្យប្រើច្បាប់ភូមិបាល
- បានឃើញព្រះរាជក្រមលេខ នស/រកម/០៨០២/០១៦ ចុះថ្ងៃទី៣១ ខែសីហា ឆ្នាំ២០០២ ដែលប្រកាសឲ្យ ប្រើច្បាប់ស្តីពីព្រៃឈើ

- បានឃើញព្រះរាជក្រឹត្យលេខនស/រកត/០៨០៦/៣៣៩ ចុះថ្ងៃទី០៣ ខែសីហា ឆ្នាំ២០០៦ ស្តីពីគោលការណ៍ និងបញ្ញត្តិអន្តរកាលនៃការធ្វើអនុបយោគទ្រព្យសម្បត្តិសាធារណៈរបស់រដ្ឋនិងរបស់នីតិបុគ្គលសាធារណៈ
- បានឃើញអនុក្រឹត្យលេខ៦២ អនក្រ.បក ចុះថ្ងៃទី២០ ខែកក្កដា ឆ្នាំ១៩៩៩ ស្តីពីការរៀបចំ និងការប្រព្រឹត្តទៅរបស់ក្រសួងរៀបចំដែនដី នគរូបនីយកម្ម និងសំណង់
- បានឃើញអនុក្រឹត្យលេខ ១៧ អនក្រ.បក ចុះថ្ងៃទី០៧ ខែមេសា ឆ្នាំ២០០០ ស្តីពីការរៀបចំ និងការប្រព្រឹត្តទៅរបស់ក្រសួងកសិកម្ម រុក្ខាប្រមាញ់ និងនេសាទ
- បានឃើញអនុក្រឹត្យលេខ៨៨ អនក្រ.បក ចុះថ្ងៃទី០១ ខែធ្នូ ឆ្នាំ២០០០ ស្តីពីការបង្កើតក្រុមប្រឹក្សាគោលនយោបាយដីធ្លី
- បានឃើញអនុក្រឹត្យលេខ១១៨ អនក្រ.បក ចុះថ្ងៃទី០៧ ខែតុលា ឆ្នាំ២០០៥ ស្តីពីការគ្រប់គ្រងដីរដ្ឋ
- បានឃើញអនុក្រឹត្យលេខ១៤៦ អនក្រ.បកចុះថ្ងៃទី២៧ខែធ្នូ ឆ្នាំ២០០៥ ស្តីពីសម្បទានដីសេដ្ឋកិច្ច
- បានឃើញសារាចរលេខ ០២ សរ ចុះថ្ងៃទី២៦ ខែកុម្ភៈ ឆ្នាំ២០០៧ ស្តីពីការកាន់កាប់ដីរដ្ឋដោយខុសច្បាប់
- លិខិតលេខ ២៣៥ និងលេខ២៣៦ លស ចុះថ្ងៃទី ១៥ ខែ វិច្ឆិកា ឆ្នាំ ២០១២ របស់គណៈកម្មាធិការគ្រប់គ្រងដីរដ្ឋខេត្តកំពត
- យោងតាមការចាំបាច់របស់រាជរដ្ឋាភិបាល

សម្រេច

មាត្រា ១.-

ត្រូវបានកាត់ដីទំហំ **២៥៨,៣២០៧** ហិកតា ចេញពីគម្របព្រៃឈើ ឆ្នាំ ២០០២ និងធ្វើអនុបយោគជាដីឯកជនរបស់រដ្ឋទំហំ **២៤២,២១៩០** ហិកតា សម្រាប់ប្រទានកម្មជាកម្មសិទ្ធិជូនប្រជាពលរដ្ឋដែលបានកាន់កាប់ ប្រើប្រាស់ និងដាំដុះជាក់ស្តែង និងទំហំ **១៦,១០១៧** ហិកតា រក្សាទុកជាដីសាធារណៈរបស់រដ្ឋ នៅឃុំដំបូកខ្ពស់ ស្រុកអង្គរជ័យ ខេត្តកំពត ដែលស្ថិតក្នុងភូមិ ដូចខាងក្រោម៖

- ផ្ទៃដីសរុបទំហំ **៧៣,៧៨៨២** ហិកតា ប្រទានកម្មជាកម្មសិទ្ធិជូនប្រជាពលរដ្ឋនូវផ្ទៃដីទំហំ **៦៩,៨២៩៦** ហិកតា និងទំហំ **៣,៩៥៨៦** ហិកតា រក្សាទុកជាដីសាធារណៈរបស់រដ្ឋ នៅភូមិតាកោ តាមប្រព័ន្ធកូអរដោណេ Project UTM Zone 48N Datum WGS 1984 និងមាននិយាមកាដូចកំណត់ក្នុងផែនទីឧបសម្ព័ន្ធ (១) នៃអនុក្រឹត្យនេះ
- ផ្ទៃដីសរុបទំហំ **១៨៤,៥៣២៥** ហិកតា ប្រទានកម្មជាកម្មសិទ្ធិជូនប្រជាពលរដ្ឋនូវផ្ទៃដីទំហំ **១៧២,៣៨៩៤** ហិកតា និងទំហំ **១២,១៤៣១** ហិកតា រក្សាទុកជាដីសាធារណៈរបស់រដ្ឋ នៅភូមិត្រពាំងត្រកៀត តាមប្រព័ន្ធកូអរដោណេ Project UTM Zone 48N Datum WGS 1984 និងមាននិយាមកាដូចកំណត់ក្នុងផែនទីឧបសម្ព័ន្ធ(២) នៃអនុក្រឹត្យនេះ។

មាត្រា ២.-

ត្រូវបានប្រគល់អាណត្តិកាន់កាប់ និងបែងចែកដីរបស់រដ្ឋដូចមានចែងក្នុងមាត្រា ១ ជូនគណៈកម្មាធិការគ្រប់គ្រងដីរដ្ឋខេត្តកំពត ធ្វើការគ្រប់គ្រង និងប្រទានកម្មជាកម្មសិទ្ធិជូនប្រជាពលរដ្ឋដែលបានកាន់កាប់ ប្រើប្រាស់ និងដាំដុះជាក់ស្តែង ចំនួន ៤៤៦ គ្រួសារ នៅឃុំដំបូកខ្ពស់ ស្រុកអង្គរជ័យ ខេត្តកំពត ដែលស្ថិតក្នុងភូមិ ដូចខាងក្រោម៖

- ប្រទានកម្មជាកម្មសិទ្ធិជូនប្រជាពលរដ្ឋចំនួន ១៦៣ គ្រួសារ នៅភូមិតាកោ
- ប្រទានកម្មជាកម្មសិទ្ធិជូនប្រជាពលរដ្ឋចំនួន ២៨៣ គ្រួសារ នៅភូមិត្រពាំងត្រកៀត

មាត្រា ៣ .-

ក្នុងពេលដំណើរការវាស់វែង និងបែងចែកជាក់ស្តែង គណៈកម្មាធិការគ្រប់គ្រងដីរដ្ឋខេត្តកំពត ត្រូវកាត់ចេញនូវចំណែកដីមួយចំនួនសមស្រប ដើម្បីរក្សាទុកសម្រាប់បម្រើផលប្រយោជន៍សាធារណៈ ទាំងសម្រាប់ការអភិវឌ្ឍហេដ្ឋារចនាសម្ព័ន្ធរូបវន្ត និងសង្គម នៅក្នុងមូលដ្ឋាន។

មាត្រា ៤ .-

បទប្បញ្ញត្តិទាំងឡាយណា ដែលផ្ទុយពីអនុក្រឹត្យនេះត្រូវចាត់ទុកជានិរាករណ៍ ។

មាត្រា ៥.-

រដ្ឋមន្ត្រីទទួលបន្ទុកទីស្តីការគណៈរដ្ឋមន្ត្រី រដ្ឋមន្ត្រីក្រសួងមហាផ្ទៃ រដ្ឋមន្ត្រីក្រសួងសេដ្ឋកិច្ចនិងហិរញ្ញវត្ថុ រដ្ឋមន្ត្រីក្រសួងរៀបចំដែនដី នគរូបនីយកម្ម និងសំណង់ រដ្ឋមន្ត្រីក្រសួងបរិស្ថាន រដ្ឋមន្ត្រីក្រសួងកសិកម្ម រុក្ខាប្រមាញ់ និងនេសាទ រដ្ឋមន្ត្រី រដ្ឋលេខាធិការគ្រប់ក្រសួង ស្ថាប័នពាក់ព័ន្ធ និងអភិបាលនៃគណៈអភិបាលខេត្តកំពត ត្រូវអនុវត្តអនុក្រឹត្យនេះចាប់ពីថ្ងៃចុះហត្ថលេខាតទៅ ។

ធ្វើនៅរាជធានីភ្នំពេញ ថ្ងៃទី ០៩ ខែ ធ្នូ ឆ្នាំ២០១២

សម្តេចអគ្គមហាសេនាបតីតេជោ ហ៊ុន សែន

កន្លែងទទួល៖

- *ក្រសួងព្រះបរមរាជវាំង*
- *អគ្គលេខាធិការដ្ឋានក្រុមប្រឹក្សាធម្មនុញ្ញ*
- *អគ្គលេខាធិការដ្ឋានព្រឹទ្ធសភា*
- *អគ្គលេខាធិការដ្ឋានរដ្ឋសភា*
- *អគ្គលេខាធិការ រាជរដ្ឋាភិបាល*
- *អគ្គលេខាធិការដ្ឋានក្រុមប្រឹក្សាអភិវឌ្ឍន៍កម្ពុជា*
- *អគ្គលេខាធិការដ្ឋានអាជ្ញាធរជាតិដោះស្រាយវិវាទដីធ្លី*
- *ខុទ្ទកាល័យសម្តេចនាយករដ្ឋមន្ត្រី*
- *ដូចមាត្រា ៥*
- *រាជកិច្ច*
- *ឯកសារកាលប្បវត្តិ*

ឧបសម្ព័ន្ធ៦ នៃអនុក្រឹត្យលេខ...១៣៨...ចុះថ្ងៃទី...០៩...ខែ...ធ្នូ...ឆ្នាំ២០១២ ស្ដីពី ការកាត់ចេញពីដែនទីគម្របព្រៃឈើ បម្រុងទុកអចិន្ត្រៃយ៍ ឆ្នាំ២០០២ ទំហំ ១៨៤,៩៣២៥ ហិកតា នៅភូមិត្រពាំងត្រកៀត ឃុំដំបូកខ្ពស់ ស្រុកអង្គរជ័យ ខេត្តកំពត ក្នុងនោះស្នើសុំធ្វើអនុបយោគ ជាដីឯកជនរបស់រដ្ឋ និងការធ្វើប្រទានកម្មជាកម្មសិទ្ធិទំហំ ១៧២,៣៨៩៤ ហិកតា ជូនប្រជាពលរដ្ឋចំនួន ២៨៣ គ្រួសារ កាន់កាប់ប្រើប្រាស់ជាផ្ទះជាក់ស្តែង និងរក្សាទុកទំហំ ១២,១៤៣១ ហិកតា ជាដីសាធារណៈរបស់រដ្ឋ

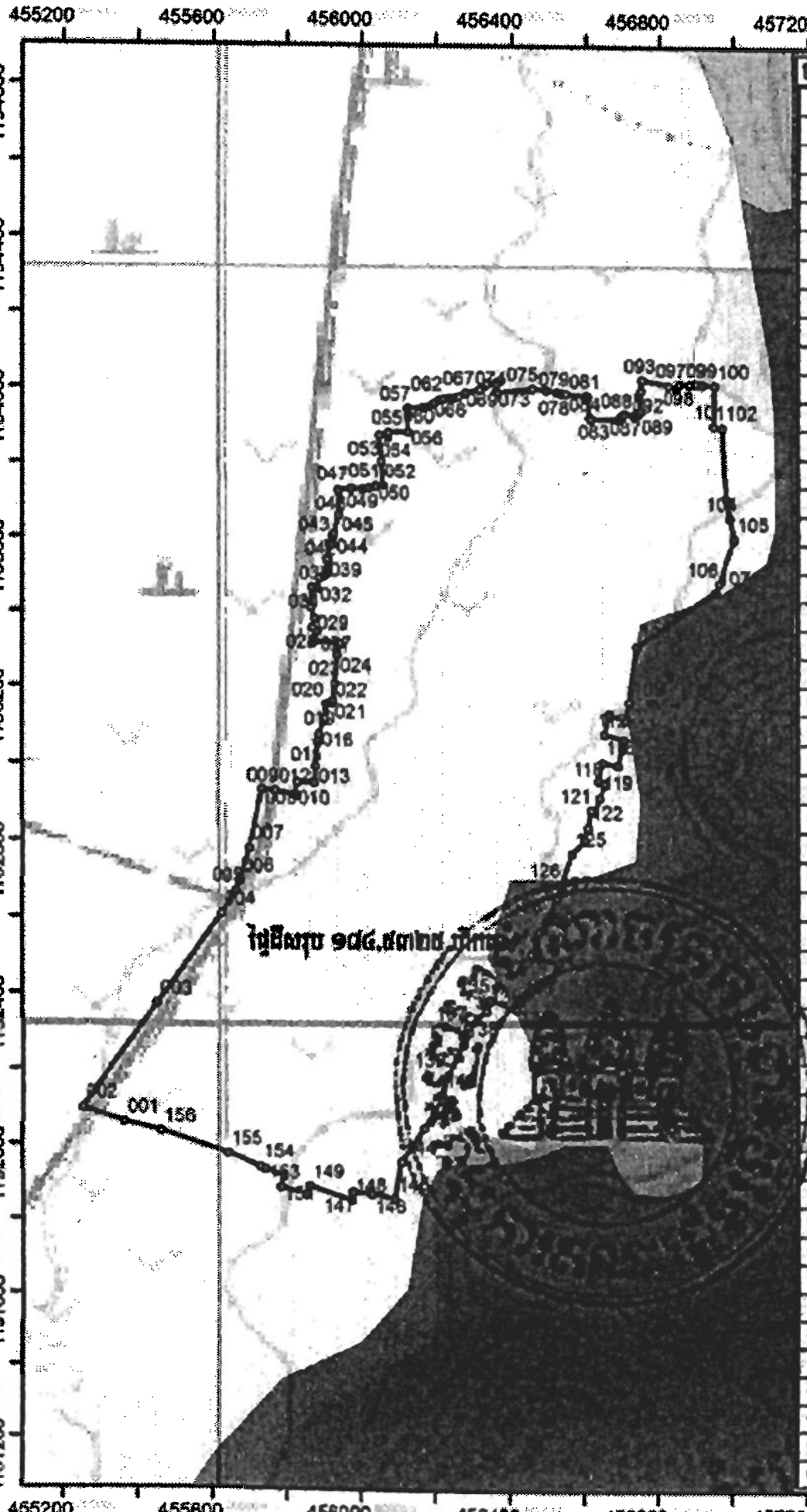

ចំណុច	Y_PROJ	X_PROJ	ចំណុច	Y_PROJ	X_PROJ	ចំណុច	Y_PROJ	X_PROJ	ចំណុច	Y_PROJ	X_PROJ
001	1192059	455360	050	1193737	456034	099	1194013	456916	128	1192592	456495
002	1192096	455248	051	1193739	456054	100	1194009	456949	129	1192560	456476
003	1192372	455449	052	1193804	456052	101	1193902	456948	130	1192501	456452
004	1192608	455621	053	1193874	456046	102	1193899	456971	131	1192480	456527
005	1192668	455660	054	1193870	456070	103	1193710	456979	132	1192438	456507
006	1192694	455671	055	1193881	456070	104	1193658	456990	133	1192377	456422
007	1192778	455696	056	1193884	456125	105	1193602	457001	134	1192356	456413
008	1192934	455731	057	1193945	456122	106	1193481	456962	135	1192381	456344
009	1192929	455766	058	1193948	456164	107	1193459	456952	136	1192353	456333
010	1192916	455820	059	1193958	456190	108	1193312	456739	137	1192309	456283
011	1192953	455827	060	1193961	456194	109	1193162	456720	138	1192266	456273
012	1192950	455871	061	1193969	456206	110	1193114	456710	139	1192184	456233
013	1192994	455875	062	1193972	456218	111	1193130	456666	140	1192130	456215
014	1193066	455881	063	1193974	456234	112	1193076	456653	141	1192077	456193
015	1193060	455881	064	1193975	456245	113	1193063	456706	142	1192040	456168
016	1193076	455884	065	1193974	456248	114	1193040	456701	143	1191990	456134
017	1193110	455896	066	1193978	456258	115	1192996	456689	144	1191949	456105
018	1193120	455900	067	1193988	456278	116	1193004	456648	145	1191849	456086
019	1193156	455903	068	1193996	456314	117	1192957	456635	146	1191864	456025
020	1193158	455907	069	1194006	456329	118	1192948	456654	147	1191869	455975
021	1193159	455920	070	1194013	456334	119	1192913	456640	148	1191847	455971
022	1193165	455920	071	1194014	456357	120	1192876	456628	149	1191885	455858
023	1193211	455927	072	1194011	456359	121	1192878	456617	150	1191863	455849
024	1193287	455932	073	1193990	456356	122	1192835	456609	151	1191884	455781
025	1193316	455942	074	1193988	456381	123	1192806	456597	152	1191911	455788
026	1193323	455872	075	1193998	456455	124	1192801	456601	153	1191932	455739
027	1193350	455879	076	1193996	456492	125	1192765	456563	154	1191939	455726
028	1193358	455866	077	1193990	456522	126	1192685	456535	155	1191975	455638
029	1193383	455871	078	1193986	456535	127	1192650	456524	156	1192034	455459
030	1193414	455861	079	1193986	456545						
031	1193465	455866	080	1193981	456601						
032	1193464	455879	081	1193980	456605						
033	1193492	455884	082	1193975	456604						
034	1193495	455898	083	1193924	456609						
035	1193503	455905	084	1193920	456613						
036	1193515	455905	085	1193918	456687						
037	1193516	455909	086	1193928	456695						
038	1193540	455909	087	1193934	456704						
039	1193542	455906	088	1193931	456730						
040	1193582	455910	089	1193933	456741						
041	1193582	455920	090	1193941	456748						
042	1193606	455920	091	1193982	456744						
043	1193607	455923	092	1193994	456748						
044	1193611	455923	093	1194023	456751						
045	1193660	455938	094	1194008	456822						
046	1193727	455936	095	1194001	456848						
047	1193731	455970	096	1194013	456855						
048	1193729	456001	097	1194011	456882						
049	1193732	456017	098	1194014	456900						

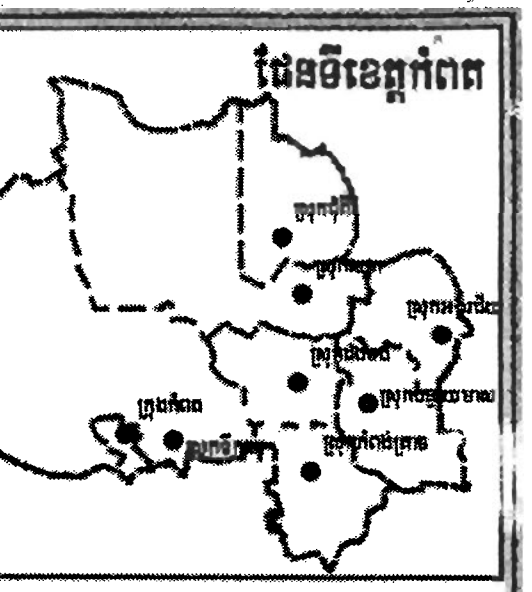

សញ្ញាសម្គាល់

- ● ភូមិ
- ■ ឃុំ
- ព្រំប្រទល់ដីកាត់ចេញចំនួនសរុប ១៨៤,៩៣២៥ ហិកតា
- ▲ ចំនុចគោល
- ● ការធ្វើប្រទានកម្មដីជូនប្រជាពលរដ្ឋចំនួន ១៧២,៣៨៩៤ ហិកតា
- ● រក្សាទុកដីសាធារណៈរបស់រដ្ឋចំនួន ១២,១៤៣១ ហិកតា
- ផ្លូវទឹក
- ផ្លូវ

ទិន្នន័យគម្របព្រៃឈើឆ្នាំ២០០២

- ព្រៃស្រោង
- ព្រៃពាក់កណ្ដាលស្រោង
- ព្រៃល្បោះ
- ដីគ្មានគម្របព្រៃ

Coordinate System Projection UTM
Zone 48N Map Datum WGS84

មាត្រដ្ឋាន1:18,000

0 225 450 900 1,350 1,800 Meters

ឧបសម្ព័ន្ធ៤ នៃអនុក្រឹត្យលេខ.៦.៧.៣.៨......ចុះថ្ងៃទី.០.៩.....ខែ...ធ្នូ......ឆ្នាំ២០១២ ស្តីពី ការកាត់ចេញ

ពីដែនទីគម្របព្រៃឈើបម្រុងទុកអចិន្ត្រៃយ៍របស់រដ្ឋទំហំ ៧៣,៧៨៨២ ហិកតា នៅភូមិតាកោ ឃុំដំបូកខ្ពស់ ស្រុកអង្គរជ័យ ខេត្តកំពត

ក្នុងនោះស្នើសុំធ្វើអនុបយោគ ជាដីឯកជនរបស់រដ្ឋ និងការធ្វើប្រទានកម្មជាកម្មសិទ្ធិទំហំ ៦៩,៨២៩៦ ហិកតា ជូនប្រជាពលរដ្ឋ

ចំនួន ១៦៣ គ្រួសារកាន់កាប់ប្រើប្រាស់ និងរក្សាទុកទំហំ ៣,៩៥៨៦ ហិកតា ជាដីសាធារណៈរបស់រដ្ឋ

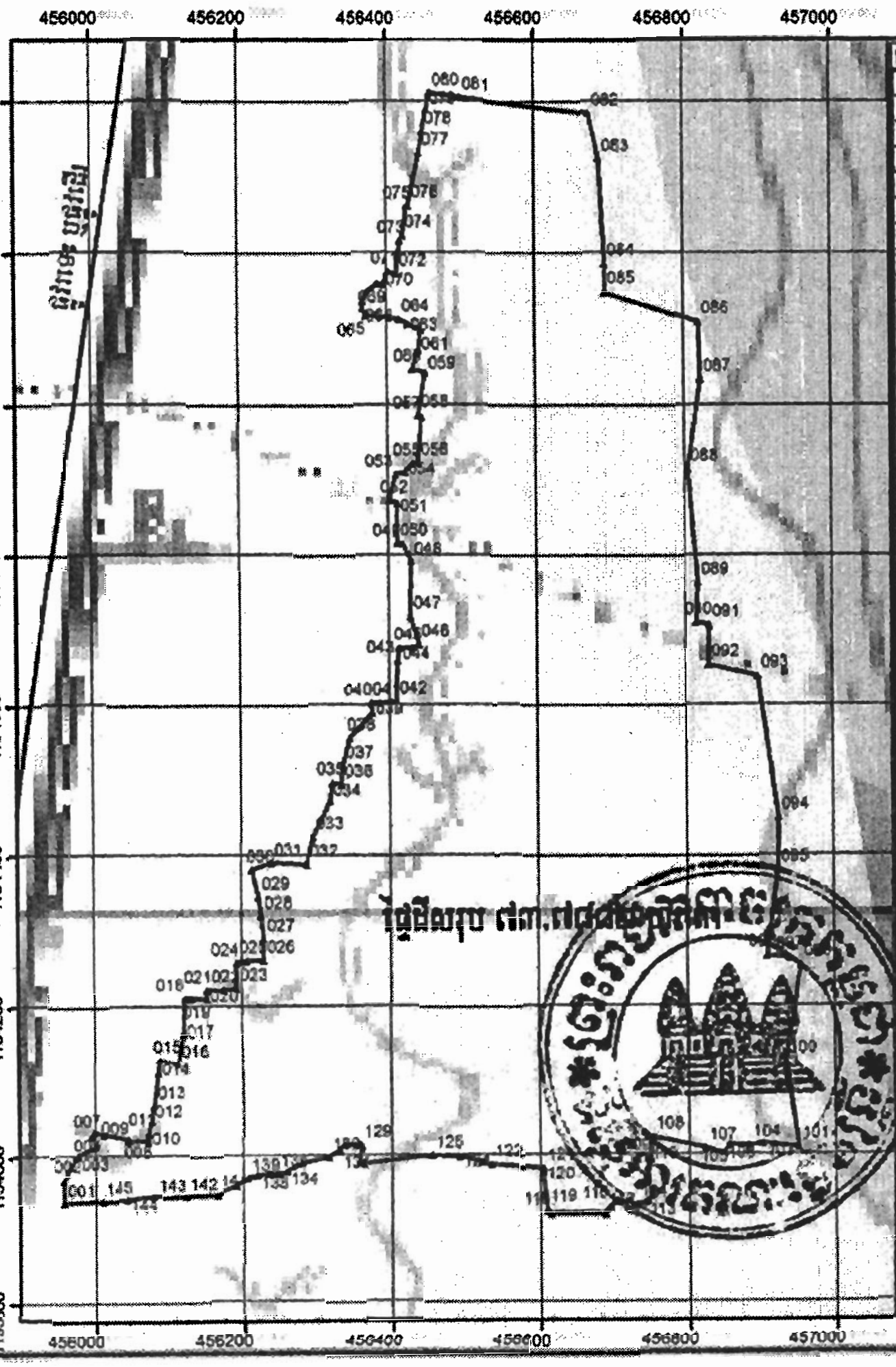

ចំណុច	Y_PROJ	X_PROJ	ចំណុច	Y_PROJ	X_PROJ	ចំណុច	Y_PROJ	X_PROJ
001	1193937	455957	050	1194815	456412	099	1194140	456936
002	1193968	455956	051	1194869	456412	100	1194124	456933
003	1193999	455976	052	1194872	456401	101	1194009	456949
004	1194011	456000	053	1194907	456410	102	1194013	456916
005	1194027	455996	054	1194910	456423	103	1194014	456900
006	1194031	455998	055	1194921	456433	104	1194011	456882
007	1194028	456012	056	1194922	456440	105	1194013	456855
008	1194022	456046	057	1194984	456446	106	1194001	456848
009	1194019	456046	058	1194986	456441	107	1194008	456822
010	1194019	456073	059	1195042	456451	108	1194023	456751
011	1194031	456073	060	1195046	456434	109	1193984	456748
012	1194046	456077	061	1195072	456442	110	1193982	456744
013	1194067	456081	062	1195098	456446	111	1193941	456748
014	1194111	456087	063	1195106	456428	112	1193935	456744
015	1194130	456088	064	1195112	456416	113	1193933	456741
016	1194124	456112	065	1195117	456370	114	1193931	456730
017	1194164	456121	066	1195127	456367	115	1193934	456704
018	1194210	456124	067	1195136	456367	116	1193928	456695
019	1194209	456132	068	1195147	456372	117	1193918	456687
020	1194209	456153	069	1195169	456386	118	1193920	456613
021	1194221	456152	070	1195167	456395	119	1193924	456609
022	1194221	456175	071	1195174	456401	120	1193975	456604
023	1194223	456192	072	1195172	456413	121	1193980	456605
024	1194257	456192	073	1195215	456418	122	1193986	456535
025	1194260	456206	074	1195222	456421	123	1193990	456522
026	1194260	456229	075	1195261	456427	124	1193996	456492
027	1194288	456229	076	1195261	456429	125	1193998	456455
028	1194319	456226	077	1195332	456444	126	1193988	456361
029	1194344	456222	078	1195359	456448	127	1193990	456356
030	1194380	456213	079	1195388	456455	128	1194011	456359
031	1194389	456240	080	1195411	456459	129	1194014	456357
032	1194387	456288	081	1195405	456500	130	1194013	456334
033	1194423	456295	082	1195384	456673	131	1194006	456329
034	1194471	456319	083	1195323	456687	132	1193996	456314
035	1194495	456322	084	1195185	456694	133	1193968	456278
036	1194493	456335	085	1195148	456694	134	1193978	456258
037	1194518	456336	086	1195109	456820	135	1193974	456248
038	1194555	456346	087	1195033	456823	136	1193975	456245
039	1194588	456376	088	1194914	456804	137	1193974	456234
040	1194602	456375	089	1194763	456818	138	1193972	456218
041	1194602	456386	090	1194709	456815	139	1193969	456206
042	1194604	456409	091	1194706	456832	140	1193958	456190
043	1194658	456411	092	1194653	456831	141	1193946	456164
044	1194676	456413	093	1194637	456898	142	1193945	456122
045	1194675	456431	094	1194448	456924	143	1193943	456080
046	1194679	456440	095	1194378	456924	144	1193939	456044
047	1194717	456429	096	1194265	456908	145	1193939	456009
048	1194792	456430	097	1194262	456938			
049	1194814	456419	098	1194253	456954			

Projection UTM Zone 48N,Datum WGS 84

សញ្ញាសម្គាល់

● ភូមិ

■ ឃុំ

ព្រំប្រទល់ដីកាត់ចេញចំនួនសរុប ៧៣.៧៨៨២ ហិកតា

▲ ចំនុចគោល

● ការធ្វើប្រទានកម្មដីជូនប្រជាពលរដ្ឋចំនួន ៦៩.៨២៩៦ ហិកតា

● រក្សាទុកដីសាធារណៈរបស់រដ្ឋចំនួន ៣.៩៥៨៦ ហិកតា

ផ្លូវទឹក

ផ្លូវ

ទិន្នន័យគម្របព្រៃឈើឆ្នាំ២០០២

ព្រៃស្រោង

ព្រៃពាក់កណ្តាលស្រោង

ព្រៃល្បោះ

ដីគ្មានគម្របព្រៃ

Coordinate System Projection UTM
Zone 48N Map Datum:WGS84

មាត្រដ្ឋាន 1:8,000

0 100 200 400 600 800 Meters