ព្រះរាជាណាចក្រកម្ពុជា
ជាតិ សាសនា ព្រះមហាក្សត្រ

រាជរដ្ឋាភិបាលកម្ពុជា
លេខ: ៥៧២ អនក្រ.បក

អនុក្រឹត្យ
ស្តីពី
ការកាត់ដីទំហំ ៥៦៧,៥៣ហិកតា នៅស្រុកបរសេដ្ឋ ខេត្តកំពង់ស្ពឺ ចេញពីដីគម្របព្រៃឈើ ឆ្នាំ២០០២ និងធ្វើអនុបយោគជាដីឯកជនរបស់រដ្ឋ សម្រាប់ធ្វើប្រទានកម្មជាកម្មសិទ្ធិ ជូនប្រជាពលរដ្ឋ ២៥៦គ្រួសារ និងរក្សាទុកមួយចំណែកជាដីសាធារណៈរបស់រដ្ឋ

រាជរដ្ឋាភិបាល

- បានឃើញរដ្ឋធម្មនុញ្ញនៃព្រះរាជាណាចក្រកម្ពុជា
- បានឃើញព្រះរាជក្រឹត្យលេខ នស/រកត/០៩១៣/៩០៣ ចុះថ្ងៃទី២៤ ខែកញ្ញា ឆ្នាំ២០១៣ ស្តីពីការតែងតាំងរាជរដ្ឋាភិបាលនៃព្រះរាជាណាចក្រកម្ពុជា
- បានឃើញព្រះរាជក្រមលេខ០២/នស/៩៤ ចុះថ្ងៃទី២០ ខែកក្កដា ឆ្នាំ១៩៩៤ ដែលប្រកាសឲ្យប្រើច្បាប់ស្តីពីការរៀបចំនិងការប្រព្រឹត្តទៅនៃគណៈរដ្ឋមន្ត្រី
- បានឃើញព្រះរាជក្រមលេខ នស/រកម/០៦៩៩/០៩ ចុះថ្ងៃទី២៣ ខែមិថុនា ឆ្នាំ១៩៩៩ ដែលប្រកាសឲ្យប្រើច្បាប់ស្តីពីការបង្កើតក្រសួងរៀបចំដែនដី នគរូបនីយកម្ម និងសំណង់
- បានឃើញព្រះរាជក្រមលេខ នស/រកម/០១៩៦/១៣ ចុះថ្ងៃទី២៤ ខែមករា ឆ្នាំ១៩៩៦ ដែលប្រកាសឲ្យប្រើច្បាប់ស្តីពីការបង្កើតក្រសួងកសិកម្ម រុក្ខាប្រមាញ់ និងនេសាទ
- បានឃើញព្រះរាជក្រមលេខ នស/រកម/០៨០១/១៤ ចុះថ្ងៃទី៣០ ខែសីហា ឆ្នាំ២០០១ ដែលប្រកាសឲ្យប្រើច្បាប់ភូមិបាល
- បានឃើញព្រះរាជក្រមលេខ នស/រកម/០៨០២/០១៦ ចុះថ្ងៃទី៣១ ខែសីហា ឆ្នាំ២០០២ ដែលប្រកាសឲ្យប្រើច្បាប់ស្តីពីព្រៃឈើ
- បានឃើញព្រះរាជក្រឹត្យលេខនស/រកត/០៨០៦/៣៣៩ ចុះថ្ងៃទី០៣ ខែសីហា ឆ្នាំ២០០៦ ស្តីពីគោលការណ៍ និងបញ្ញត្តិអន្តរកាលនៃការធ្វើអនុបយោគទ្រព្យសម្បត្តិសាធារណៈរបស់រដ្ឋ និងរបស់នីតិបុគ្គលសាធារណៈ

www.pheakdeylaw.com

- បានឃើញអនុក្រឹត្យលេខ ៦២ អនក្រ.បក ចុះថ្ងៃទី២០ ខែកក្កដា ឆ្នាំ១៩៩៩ ស្ដីពីការរៀបចំ និងការប្រព្រឹត្តទៅរបស់ក្រសួងរៀបចំដែនដី នគរូបនីយកម្ម និងសំណង់
- បានឃើញអនុក្រឹត្យលេខ ១៧ អនក្រ.បក ចុះថ្ងៃទី០៧ ខែមេសា ឆ្នាំ២០០០ ស្ដីពីការរៀបចំ និងការប្រព្រឹត្តទៅរបស់ក្រសួងកសិកម្ម រុក្ខាប្រមាញ់ និងនេសាទ
- បានឃើញអនុក្រឹត្យលេខ១១៨ អនក្រ.បក ចុះថ្ងៃទី០៧ ខែ តុលា ឆ្នាំ២០០៥ ស្ដីពីការគ្រប់គ្រងដីរដ្ឋ
- បានឃើញអនុក្រឹត្យលេខ១៤៦ អនក្រ.បកចុះថ្ងៃទី២៧ ខែ ធ្នូ ឆ្នាំ២០០៥ ស្ដីពីសម្បទានដីសេដ្ឋកិច្ច
- បានឃើញសារាចរលេខ ០២ សរ ចុះថ្ងៃទី២៦ ខែកុម្ភៈ ឆ្នាំ២០០៧ ស្ដីពីការកាន់កាប់ដីរដ្ឋដោយខុសច្បាប់
- បានឃើញលិខិតលេខ ៥៦៦អបខ ចុះថ្ងៃទី១៧ ខែមិថុនា ឆ្នាំ២០១៣ របស់គណៈកម្មាធិការគ្រប់គ្រងដីរដ្ឋខេត្តកំពង់ស្ពឺ
- យោងតាមសំណើរបស់រដ្ឋមន្ត្រីក្រសួងរៀបចំដែនដី នគរូបនីយកម្ម និងសំណង់

សម្រេច

មាត្រា ១: ត្រូវបានកាត់ដីទំហំ ៥៦៧,៥៣ ហិកតា ចេញពីដីគម្របព្រៃឈើឆ្នាំ២០០២ និងធ្វើអនុបយោគជាដីឯកជនរបស់រដ្ឋសម្រាប់ធ្វើប្រទានកម្មដីទំហំ ៥៥៦,៥៥ ហិកតា ជាកម្មសិទ្ធិជូនប្រជាពលរដ្ឋដែលបានកាន់កាប់ ប្រើប្រាស់ និងដាំដុះជាក់ស្ដែង និងដីទំហំ ១០,៩៨ ហិកតា រក្សាទុកជាដីសាធារណៈរបស់រដ្ឋ នៅភូមិត្រពាំងធ្លក ឃុំស្វាយចចិប ស្រុកបរសេដ្ឋ ខេត្តកំពង់ស្ពឺ តាមប្រព័ន្ធកូអរដោណេ Projection UTM Zone 48N Datum WGS 84 និងមាននិយាមកាដូចកំណត់ក្នុងផែនទីឧបសម្ព័ន្ធទី១ ទី២ និងឧបសម្ព័ន្ធទី៣ នៃអនុក្រឹត្យនេះ ។

មាត្រា ២: ត្រូវបានប្រគល់អាណត្តិកាន់កាប់ និងបែងចែកដីរបស់រដ្ឋដូចមានចែងក្នុងមាត្រា ១ ជូនគណៈកម្មាធិការគ្រប់គ្រងដីរដ្ឋខេត្តកំពង់ស្ពឺ ធ្វើការគ្រប់គ្រង និងប្រទានកម្មជាកម្មសិទ្ធិឯកជនជូនប្រជាពលរដ្ឋចំនួន ២៥៦គ្រួសារ ដែលបានកាន់កាប់ ប្រើប្រាស់ និងដាំដុះជាក់ស្ដែងនៅភូមិត្រពាំងធ្លក ឃុំស្វាយចចិប ស្រុកបរសេដ្ឋ ខេត្តកំពង់ស្ពឺ ។

មាត្រា ៣: ក្នុងពេលដំណើរការវាស់វែង និងបែងចែកជាក់ស្ដែង គណៈកម្មាធិការគ្រប់គ្រងដីរដ្ឋខេត្តកំពង់ស្ពឺ ត្រូវកាត់ចេញនូវចំណែកដីមួយចំនួនសមស្រប ដើម្បីរក្សាទុកបម្រើផលប្រយោជន៍សាធារណៈ ជាអាទិ៍ ការអភិវឌ្ឍហេដ្ឋារចនាសម្ព័ន្ធរូបវន្ត និងសង្គម នៅក្នុងមូលដ្ឋាន ។

មាត្រា ៤: បទប្បញ្ញត្តិទាំងឡាយណា ដែលផ្ទុយនឹងអនុក្រឹត្យនេះ ត្រូវទុកជានិរាករណ៍ ។

www.pheakdeylaw.com

មាត្រា ៥: រដ្ឋមន្ត្រីទទួលបន្ទុកទីស្តីការគណៈរដ្ឋមន្ត្រី រដ្ឋមន្ត្រីក្រសួងមហាផ្ទៃ រដ្ឋមន្ត្រីក្រសួងសេដ្ឋកិច្ច និងហិរញ្ញវត្ថុ រដ្ឋមន្ត្រីក្រសួងរៀបចំដែនដី នគរូបនីយកម្ម និងសំណង់ រដ្ឋមន្ត្រីក្រសួងបរិស្ថាន រដ្ឋមន្ត្រីក្រសួងកសិកម្ម រុក្ខាប្រមាញ់ និងនេសាទ រដ្ឋមន្ត្រី រដ្ឋលេខាធិការគ្រប់ក្រសួង ប្រធានគ្រប់ស្ថាប័នពាក់ព័ន្ធ និងអភិបាលនៃគណៈអភិបាលខេត្តកំពង់ស្ពឺ ត្រូវអនុវត្តអនុក្រឹត្យនេះ ចាប់ពីថ្ងៃចុះហត្ថលេខាតទៅ ។

ធ្វើនៅរាជធានីភ្នំពេញ ថ្ងៃទី ៣១ ខែ ធ្នូ ឆ្នាំ២០១៣

នាយករដ្ឋមន្ត្រី

សម្តេចអគ្គមហាសេនាបតីតេជោ ហ៊ុន សែន

កន្លែងទទួល៖

- *ក្រសួងព្រះបរមរាជវាំង*
- *អគ្គលេខាធិការដ្ឋានក្រុមប្រឹក្សាធម្មនុញ្ញ*
- *អគ្គលេខាធិការដ្ឋានព្រឹទ្ធសភា*
- *អគ្គលេខាធិការដ្ឋានរដ្ឋសភា*
- *អគ្គលេខាធិការ រាជរដ្ឋាភិបាល*
- *អគ្គលេខាធិការដ្ឋានក្រុមប្រឹក្សាអភិវឌ្ឍន៍កម្ពុជា*
- *អគ្គលេខាធិការដ្ឋានអាជ្ញាធរជាតិដោះស្រាយវិវាទដីធ្លី*
- *ខុទ្ទកាល័យសម្តេចនាយករដ្ឋមន្ត្រី*
- *ដូចមាត្រា៥*
- *រាជកិច្ច*
- *ឯកសារ-កាលប្បវត្តិ*

www.pheakdeylaw.com

ខេត្តកំពង់ស្ពឺ ចេញពីដីតំបន់ព្រៃឈើឆ្នាំ២០០២ និងធ្វើអនុបយោគជាដីឯកជនរបស់រដ្ឋ សម្រាប់ធ្វើប្រទានកម្មជាកម្មសិទ្ធិជូនប្រជាពលរដ្ឋចំនួន ២៥៦គ្រួសារ និងរក្សាទុកមួយចំណែកជាដីសាធារណៈរបស់រដ្ឋ

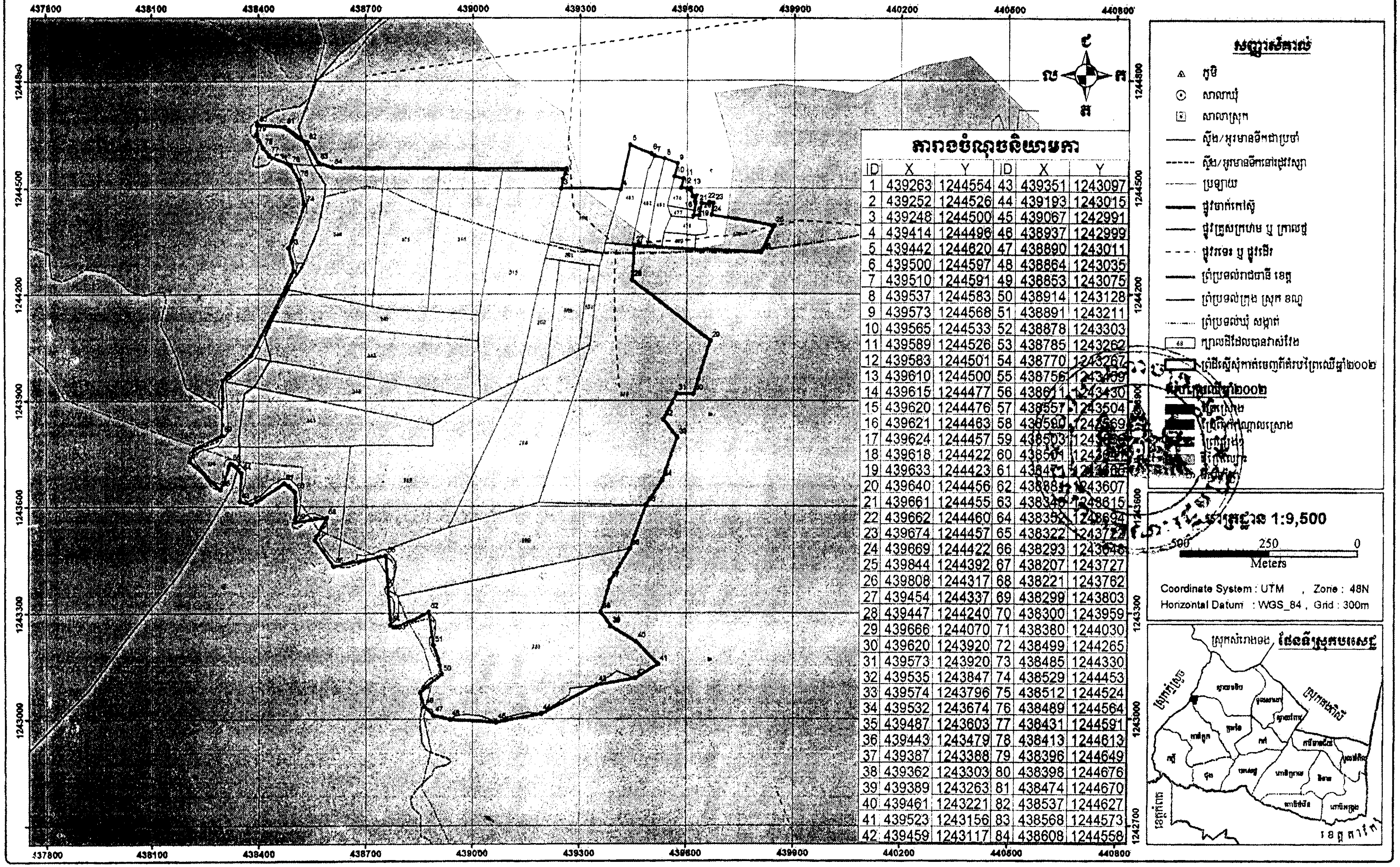

តារាងចំណុចនិយាមកា

ID	X	Y	ID	X	Y
1	439263	1244554	43	439351	1243097
2	439252	1244526	44	439193	1243015
3	439248	1244500	45	439067	1242991
4	439414	1244496	46	438937	1242999
5	439442	1244620	47	438890	1243011
6	439500	1244597	48	438864	1243035
7	439510	1244591	49	438853	1243075
8	439537	1244583	50	438914	1243128
9	439573	1244568	51	438891	1243211
10	439565	1244533	52	438878	1243303
11	439589	1244526	53	438785	1243262
12	439583	1244501	54	438770	1243267
13	439610	1244500	55	438756	1243459
14	439615	1244477	56	438611	1243430
15	439620	1244476	57	438557	1243504
16	439621	1244463	58	438580	1243569
17	439624	1244457	59	438503	[illegible]
18	439618	1244422	60	438501	[illegible]
19	439633	1244423	61	[illegible]	[illegible]
20	439640	1244456	62	[illegible]	1243607
21	439661	1244455	63	[illegible]	[illegible]
22	439662	1244460	64	438352	[illegible]
23	439674	1244457	65	438322	1243722
24	439669	1244422	66	438293	[illegible]
25	439844	1244392	67	438207	1243727
26	439808	1244317	68	438221	1243762
27	439454	1244337	69	438299	1243803
28	439447	1244240	70	438300	1243959
29	439666	1244070	71	438380	1244030
30	439620	1243920	72	438499	1244265
31	439573	1243920	73	438485	1244330
32	439535	1243847	74	438529	1244453
33	439574	1243796	75	438512	1244524
34	439532	1243674	76	438489	1244564
35	439487	1243603	77	438431	1244591
36	439443	1243479	78	438413	1244613
37	439387	1243388	79	438396	1244649
38	439362	1243303	80	438398	1244676
39	439389	1243263	81	438474	1244670
40	439461	1243221	82	438537	1244627
41	439523	1243156	83	438568	1244573
42	439459	1243117	84	438608	1244558


1:12,000
Meters
Coordinate System : UTM , Zone : 48N
Horizontal Datum : WGS_84 , Grid : 300m

ឧបសម្ព័ន្ធ ៣ នៃអនុក្រឹត្យលេខ....អនក្រ.បក ចុះថ្ងៃទី....ខែ.....ឆ្នាំ២០១៣ ស្ដីពីការកាត់ដីទំហំ ៤៦៧,២៣ហិកតា នៅស្រុកបរសេដ្ឋ ខេត្តកំពង់ស្ពឺ ចេញពីដីតំបន់ប្រៃឈើឆ្នាំ២០០២ និងធ្វើអនុបយោគជាដីឯកជនរបស់រដ្ឋ សម្រាប់ធ្វើប្រទានកម្មជាកម្មសិទ្ធិជូនប្រជាពលរដ្ឋចំនួន ២៥៦គ្រួសារ និងរក្សាទុកមួយចំណែកជាដីសាធារណៈរបស់រដ្ឋ

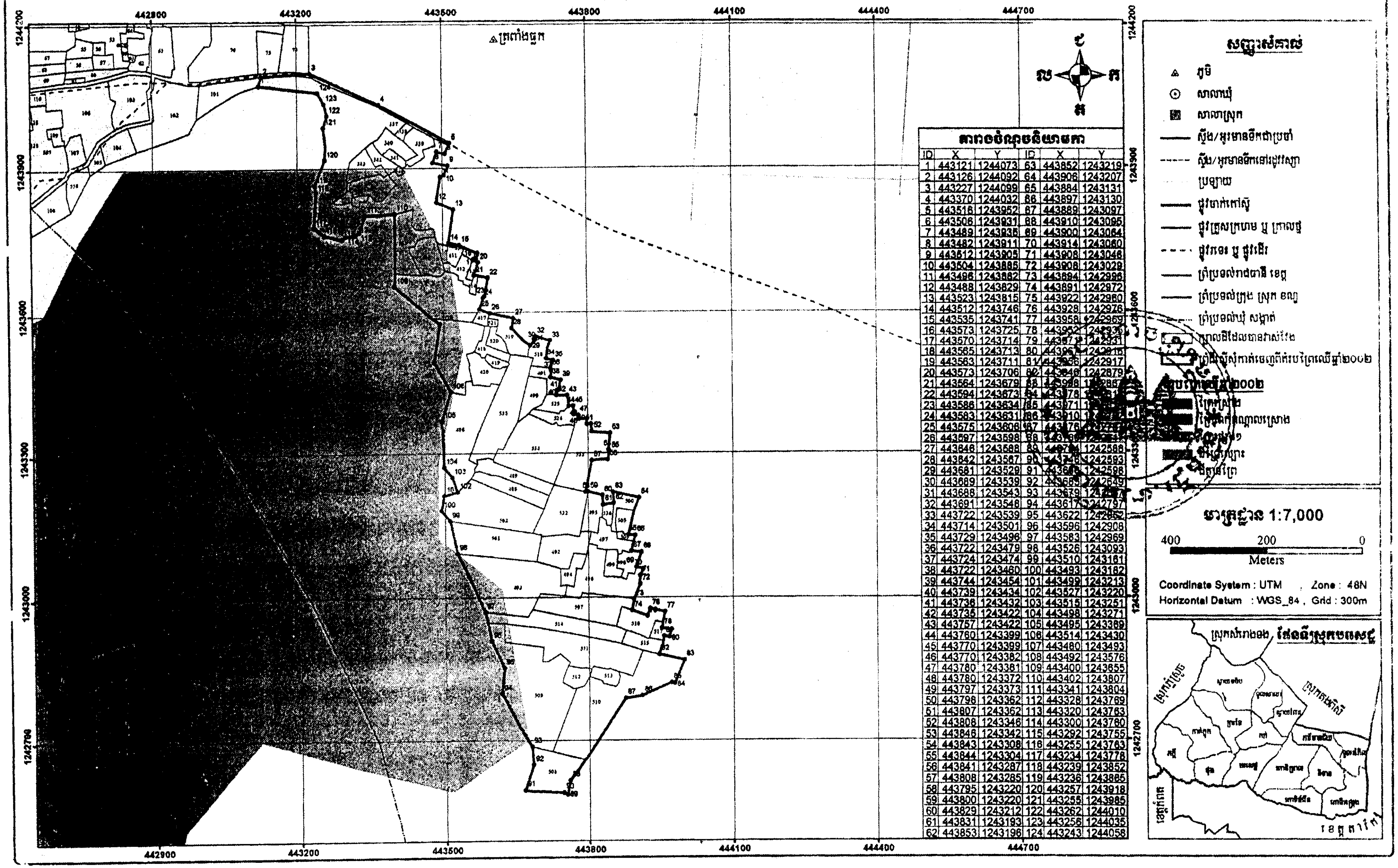

តារាងចំណុចនិយាមកា

ID	X	Y	ID	X	Y
1	443121	1244073	63	443852	1243219
2	443126	1244092	64	443906	1243207
3	443227	1244099	65	443884	1243131
4	443370	1244032	66	443897	1243130
5	443516	1243952	67	443889	1243097
6	443506	1243931	68	443910	1243095
7	443489	1243935	69	443900	1243064
8	443482	1243911	70	443914	1243060
9	443512	1243905	71	443908	1243046
10	443504	1243885	72	443908	1243029
11	443486	1243882	73	443894	1242996
12	443488	1243829	74	443891	1242972
13	443523	1243815	75	443922	1242960
14	443512	1243746	76	443928	1242976
15	443535	1243741	77	443958	1242969
16	443573	1243725	78	443952	[illegible]
17	443570	1243714	79	[illegible]	[illegible]
18	443565	1243713	80	[illegible]	[illegible]
19	443563	1243711	81	[illegible]	1242917
20	443573	1243706	82	[illegible]	1242879
21	443564	1243679	83	[illegible]	[illegible]
22	443594	1243673	84	[illegible]	[illegible]
23	443586	1243634	85	[illegible]	[illegible]
24	443583	1243631	86	[illegible]	[illegible]
25	443575	1243606	87	[illegible]	[illegible]
26	443597	1243598	88	[illegible]	[illegible]
27	443646	1243588	89	[illegible]	1242588
28	443642	1243567	90	[illegible]	1242593
29	443681	1243529	91	[illegible]	1242598
30	443689	1243539	92	[illegible]	[illegible]
31	443688	1243543	93	[illegible]	[illegible]
32	443691	1243548	94	443617	1242797
33	443722	1243539	95	443622	[illegible]
34	443714	1243501	96	443596	1242908
35	443729	1243496	97	443583	1242969
36	443722	1243479	98	443526	1243093
37	443724	1243474	99	443510	1243161
38	443722	1243460	100	443493	1243182
39	443744	1243454	101	443499	1243213
40	443739	1243434	102	443527	1243220
41	443736	1243432	103	443515	1243251
42	443736	1243422	104	443498	1243271
43	443757	1243422	105	443495	1243389
44	443760	1243399	106	443514	1243430
45	443770	1243399	107	443480	1243493
46	443770	1243382	108	443492	1243576
47	443780	1243381	109	443400	1243655
48	443780	1243372	110	443402	1243807
49	443797	1243373	111	443341	1243804
50	443798	1243362	112	443328	1243769
51	443807	1243362	113	443320	1243763
52	443808	1243346	114	443300	1243780
53	443846	1243342	115	443292	1243755
54	443843	1243308	116	443255	1243763
55	443844	1243304	117	443234	1243778
56	443841	1243287	118	443239	1243852
57	443808	1243285	119	443236	1243865
58	443795	1243220	120	443257	1243918
59	443800	1243220	121	443255	1243985
60	443829	1243212	122	443262	1244010
61	443831	1243193	123	443256	1244035
62	443853	1243196	124	443243	1244058