



**ព្រះរាជាណាចក្រកម្ពុជា**

**រាជរដ្ឋាភិបាលកម្ពុជា**

**ជាតិ សាសនា ព្រះមហាក្សត្រ**

**លេខ: ៣៧/៣០.០៤.២០១៧.បក**

**អនុក្រឹត្យ**  
**ស្តីពី**

**ការកាត់ដីទំហំ ៣៩,៥១ ហិកតា នៅស្រុកសំរោងទទេ ខេត្តកំពង់ស្ពឺ ចេញដីកម្របព្រៃឈើឆ្នាំ ២០០២ និងធ្វើអនុបយោគជាដីឯកជនរបស់រដ្ឋ សម្រាប់ធ្វើប្រធានកម្មជាតិកម្មសិទ្ធិជូនប្រជាពលរដ្ឋ និងមួយចំណែកក្រុមទុកជាដីសាធារណៈរបស់រដ្ឋ ព្រមទាំងផ្តល់សិទ្ធិជាកម្មសិទ្ធិលើក្បាលដី**

**រាជរដ្ឋាភិបាល**

- បានឃើញរដ្ឋធម្មនុញ្ញនៃព្រះរាជាណាចក្រកម្ពុជា
- បានឃើញព្រះរាជក្រមលេខ២០២/នស/៩៤ ចុះថ្ងៃទី២០ ខែកក្កដា ឆ្នាំ១៩៩៤ ដែលប្រកាសឱ្យប្រើច្បាប់ស្តីពីការរៀបចំនិងការប្រព្រឹត្តទៅនៃគណៈរដ្ឋមន្ត្រី
- បានឃើញព្រះរាជក្រមលេខ នស/រកម/០៦៩៩/០៩ ចុះថ្ងៃទី២៣ ខែមិថុនា ឆ្នាំ១៩៩៩ ដែលប្រកាសឱ្យប្រើច្បាប់ស្តីពីការបង្កើតក្រសួងរៀបចំដែនដី នគរូបនីយកម្ម និងសំណង់
- បានឃើញព្រះរាជក្រមលេខ នស/រកម/០១៩៦/១៣ ចុះថ្ងៃទី២៤ ខែមករា ឆ្នាំ១៩៩៦ ដែលប្រកាសឱ្យប្រើច្បាប់ស្តីពីការបង្កើតក្រសួងកសិកម្ម រុក្ខាប្រមាញ់ និងនេសាទ
- បានឃើញព្រះរាជក្រមលេខ នស/រកម/០៨០១/១៤ ចុះថ្ងៃទី៣០ ខែសីហា ឆ្នាំ២០០១ ដែលប្រកាសឱ្យប្រើច្បាប់ភូមិបាល
- បានឃើញព្រះរាជក្រមលេខ នស/រកម/០៨០២/០១៦ ចុះថ្ងៃទី៣១ ខែសីហា ឆ្នាំ២០០២ ដែលប្រកាសឱ្យប្រើច្បាប់ស្តីពីព្រៃឈើ
- បានឃើញព្រះរាជក្រឹត្យលេខ នស/រកត/០៩១៣/៩០៣ ចុះថ្ងៃទី២៤ ខែកញ្ញា ឆ្នាំ២០១៣ ស្តីពីការតែងតាំងរាជរដ្ឋាភិបាលនៃព្រះរាជាណាចក្រកម្ពុជា
- បានឃើញព្រះរាជក្រឹត្យលេខ នស/រកត/០៤១៦/៣៦៨ ចុះថ្ងៃទី ០៤ ខែមេសា ឆ្នាំ ២០១៦ ស្តីពីការកែសម្រួលសមាសភាពរាជរដ្ឋាភិបាល

- បានឃើញព្រះរាជក្រឹត្យលេខនស/រកត/០៨០៦/៣៣៩ ចុះថ្ងៃទី០៣ ខែសីហា ឆ្នាំ២០០៦ ស្តីពីគោលការណ៍ និងបញ្ញត្តិអន្តរកាលនៃការធ្វើអនុបយោគទ្រព្យសម្បត្តិសាធារណៈរបស់រដ្ឋនិងរបស់នីតិបុគ្គលសាធារណៈ
- បានឃើញព្រះរាជក្រឹត្យចុះថ្ងៃទី ០១ ខែ វិច្ឆិកា ឆ្នាំ ១៩៩៣ ស្តីពីការបង្កើត និងកំណត់តំបន់ការពារធម្មជាតិ
- បានឃើញអនុក្រឹត្យលេខ៦២ អនក្រ.បក ចុះថ្ងៃទី២០ ខែកក្កដា ឆ្នាំ១៩៩៩ ស្តីពីការរៀបចំ និងការប្រព្រឹត្តទៅ របស់ក្រសួងរៀបចំដែនដី នគរូបនីយកម្ម និងសំណង់
- បានឃើញអនុក្រឹត្យលេខ ១៧ អនក្រ.បក ចុះថ្ងៃទី០៧ ខែមេសា ឆ្នាំ២០០០ ស្តីពីការរៀបចំ និងការប្រព្រឹត្ត ទៅរបស់ក្រសួងកសិកម្ម រុក្ខាប្រមាញ់ និងនេសាទ
- បានឃើញអនុក្រឹត្យលេខ ១១៨ អនក្រ.បក ចុះថ្ងៃទី០៧ ខែតុលា ឆ្នាំ២០០៥ ស្តីពីការគ្រប់គ្រងដីរដ្ឋ
- បានឃើញសាកលលេខ ០២ សរ ចុះថ្ងៃទី២៦ ខែកុម្ភៈ ឆ្នាំ២០០៧ ស្តីពីការកាន់កាប់ដីរដ្ឋដោយខុសច្បាប់
- បានឃើញលិខិតលេខ ២៧៥/១៧ អបខ ចុះថ្ងៃទី ២៩ ខែ មីនា ឆ្នាំ ២០១៧ របស់រដ្ឋបាលខេត្តកំពង់ស្ពឺ
- បានឃើញលិខិតលេខ ៣៨៦៨ កសក ចុះថ្ងៃទី ០៤ ខែ ឧសភា ឆ្នាំ ២០១៧ របស់ក្រសួងកសិកម្ម រុក្ខា ប្រមាញ់ និងនេសាទ
- យោងតាមសំណើរបស់រដ្ឋមន្ត្រីក្រសួងរៀបចំដែនដី នគរូបនីយកម្ម និងសំណង់

### សង្ខេប

**មាត្រា ១ :** ត្រូវបានកាត់ផ្ទៃដីទំហំ ៣៩,៥១ ហិកតា ចេញពីគម្របព្រៃឈើឆ្នាំ ២០០២ និងធ្វើអនុបយោគជា ដី ឯកជនរបស់រដ្ឋ សម្រាប់ប្រទានកម្មជាកម្មសិទ្ធិជូនប្រជាពលរដ្ឋដែលបានកាន់កាប់ជាដុះដាក់ស្តែងទំហំ ៣៨,០៤ ហិកតា និងផ្ទៃដីទំហំ ១,៤៧ ហិកតា រក្សាទុកជាដីសាធារណៈរបស់រដ្ឋ ស្ថិតនៅភូមិរឹងពើង ឃុំស្ពុះ ស្រុកសំរោងទង ខេត្តកំពង់ស្ពឺ តាមប្រព័ន្ធកូអរដោណេ Project UTM Zone 48N Datum WGS 1984 និងមាននិយាមកា ដូចកំណត់ក្នុងផែនទីឧបសម្ព័ន្ធ (១) និង(២) នៃអនុក្រឹត្យនេះ ។

**មាត្រា ២ :** ត្រូវបានប្រគល់អាណត្តិកាន់កាប់ និងបែងចែកដីឯកជនរបស់រដ្ឋដូចមានចែងក្នុងមាត្រា១ ជូនគណៈ កម្មាធិការគ្រប់គ្រងដីរដ្ឋខេត្តកំពង់ស្ពឺ ដើម្បីធ្វើការគ្រប់គ្រង និងប្រទានកម្មជាកម្មសិទ្ធិឯកជនជូនប្រជាពលរដ្ឋ ចំនួន ០៦ គ្រួសារ នៅភូមិរឹងពើង ឃុំស្ពុះ ស្រុកសំរោងទង ខេត្តកំពង់ស្ពឺ ។

**មាត្រា ៣ :** ផ្តល់សិទ្ធិជាកម្មសិទ្ធិឯកជន ចំនួន ០៦ ក្បាលដី ជូនប្រជាពលរដ្ឋ ០៦ គ្រួសារ ស្ថិតនៅ ភូមិរឹងពើង ឃុំស្ពុះ ស្រុកសំរោងទង ខេត្តកំពង់ស្ពឺ ។

**មាត្រា ៤ :** ក្នុងពេលដំណើរការវាស់វែង និងបែងចែកដីស្តែងគណៈកម្មាធិការគ្រប់គ្រងដីរដ្ឋខេត្តកំពង់ស្ពឺ ត្រូវ កាត់ចេញនូវចំណែកដីមួយចំនួនសមស្រប ដើម្បីរក្សាទុកសម្រាប់បម្រើផលប្រយោជន៍សាធារណៈជាអាទិ៍ ការ អភិវឌ្ឍហេដ្ឋារចនាសម្ព័ន្ធរូបវន្ត និងសង្គម នៅក្នុងមូលដ្ឋាន ។

**មាត្រា ៥ :** បទប្បញ្ញត្តិទាំងឡាយណា ដែលផ្ទុយនឹងអនុក្រឹត្យនេះ ត្រូវទុកជានិរាករណ៍ ។

**មាត្រា ៦ :** រដ្ឋមន្ត្រីទទួលបន្ទុកទីស្តីការគណៈរដ្ឋមន្ត្រី រដ្ឋមន្ត្រីក្រសួងមហាផ្ទៃ រដ្ឋមន្ត្រីក្រសួងសេដ្ឋកិច្ច និងហិរញ្ញវត្ថុ រដ្ឋមន្ត្រីក្រសួងរៀបចំដែនដី នគរូបនីយកម្ម និងសំណង់ រដ្ឋមន្ត្រីក្រសួងបរិស្ថាន រដ្ឋមន្ត្រីក្រសួងកសិកម្ម រុក្ខាប្រមាញ់ និងនេសាទ រដ្ឋមន្ត្រីគ្រប់ក្រសួង ប្រធានគ្រប់ស្ថាប័នពាក់ព័ន្ធ និងអភិបាលនៃគណៈអភិបាលខេត្តកំពង់ស្ពឺ ត្រូវអនុវត្តអនុក្រឹត្យនេះចាប់ពីថ្ងៃចុះហត្ថលេខាតទៅ ។

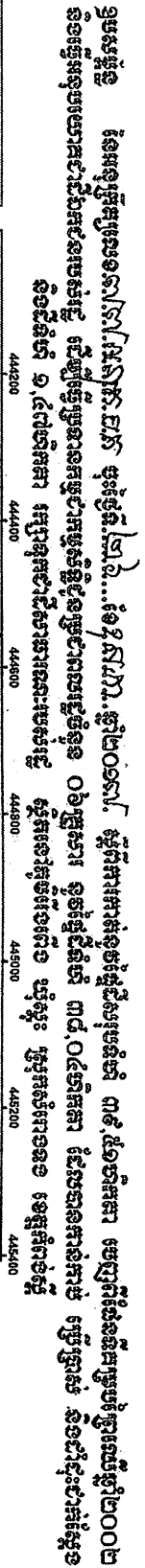
ធ្វើនៅរាជធានីភ្នំពេញ ថ្ងៃទី ២៦ ខែ តុលា ឆ្នាំ ២០១៧



**សម្តេចអគ្គមហាសេនាបតីតេជោ ហ៊ុន សែន**


**កន្លែងទទួល :**

- ក្រសួងព្រះបរមរាជវាំង
- អគ្គលេខាធិការដ្ឋានក្រុមប្រឹក្សាធម្មនុញ្ញ
- អគ្គលេខាធិការដ្ឋានព្រឹទ្ធសភា
- អគ្គលេខាធិការដ្ឋានរដ្ឋសភា
- អគ្គលេខាធិការ រាជរដ្ឋាភិបាល
- អគ្គលេខាធិការដ្ឋានក្រុមប្រឹក្សាអភិវឌ្ឍន៍កម្ពុជា
- អគ្គលេខាធិការដ្ឋានអាជ្ញាធរជាតិដោះស្រាយវិវាទដីធ្លី
- ខុទ្ទកាល័យសម្តេចនាយករដ្ឋមន្ត្រី
- ដូចមាត្រា ៦
- រាជកិច្ច
- ឯកសារ-កាលប្បវត្តិ



ឧបសគ្គនៃ..... ចំណុចនីមួយៗនៅក្នុង ផែនទីស្តីពីការកំណត់តំបន់ស្រែចម្ការឆ្នាំ២០០២ និងផ្ទៃដីស្រែចម្ការដែលបានកំណត់ដោយ  
ស្ថាប័នស្រែចម្ការកម្ពុជាស្របតាមច្បាប់ស្តីពីការកំណត់តំបន់ស្រែចម្ការ ០៦ ធ្នូ ២០០២ ដែលបានកំណត់ដោយ ក្រុមប្រឹក្សាស្តីពី  
ស្ថាប័នស្រែចម្ការកម្ពុជា និង ក្រុមប្រឹក្សាស្តីពីការកំណត់តំបន់ស្រែចម្ការ ដែលបានកំណត់ដោយ ក្រុមប្រឹក្សាស្តីពីការកំណត់តំបន់ស្រែចម្ការ


តារាងកូអរដោនេឃ្លាត									
Projection UTM, Zone 48N, Datum WGS 84									
ID	X	Y	ID	X	Y	ID	X	Y	
1	444616	1260181	34	444670	1259598	67	444986	1260334	
2	444605	1260151	35	444692	1259634	68	445000	1260371	
3	444607	1260087	36	444709	1259671	69	445029	1260382	
4	444608	1260080	37	444711	1259674	70	445024	1260400	
5	444630	1260053	38	444712	1259728	71	445004	1260399	
6	444634	1260012	39	444788	1259730	72	445000	1260439	
7	444646	1260006	40	444819	1259808	73	444986	1260441	
8	444682	1259997	41	444882	1259825	74	444939	1260455	
9	444688	1259970	42	444983	1259846	75	444942	1260538	
10	444697	1259890	43	445096	1259891	76	444965	1260540	
11	444662	1259889	44	445050	1259936	77	444985	1260546	
12	444624	1259888	45	445035	1259992	78	444983	1260562	
13	444612	1259889	46	445035	1260010	79	445020	1260571	
14	444581	1259886	47	445037	1260046	80	445022	1260585	
15	444577	1259865	48	445041	1260050	81	445098	1260599	
16	444572	1259824	49	445044	1260059	82	445091	1260622	
17	444586	1259823	50	445045	1260074	83	445086	1260651	
18	444582	1259802	51	445044	1260081	84	445085	1260676	
19	444578	1259788	52	445005	1260080	85	445082	1260708	
20	444573	1259759	53	444996	1260073	86	445075	1260741	
21	444565	1259703	54	444966	1260065	87	445077	1260756	
22	444563	1259684	55	444971	1260139	88	445069	1260782	
23	444564	1259673	56	444960	1260141	89	444660	1260681	
24	444560	1259638	57	444961	1260173	90	444642	1260502	
25	444555	1259599	58	445091	1260237	91	444639	1260473	
26	444551	1259556	59	445076	1260240	92	444637	1260459	
27	444548	1259517	60	445060	1260245	93	444630	1260424	
28	444560	1259515	61	445041	1260251	94	444629	1260379	
29	444570	1259513	62	445021	1260254	95	444632	1260367	
30	444593	1259513	63	445021	1260276	96	444636	1260362	
31	444610	1259511	64	445023	1260300	97	444639	1260348	
32	444657	1259509	65	444986	1260300	98	444636	1260304	
33	444656	1259558	66	444986	1260317	99	444629	1260285	



កំពង់ស្ពឺ ថ្ងៃទី ២៤ ខែ ធ្នូ ឆ្នាំ២០១៧  
ប្រធានក្រុមការងារ

ស្នងការ

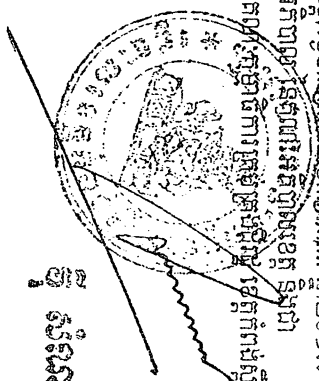
លេខ: ២៤/២០១៧  
បានយក និងពិនិត្យត្រឹមត្រូវ  
កំពង់ស្ពឺ ថ្ងៃទី ២៤ ខែ ធ្នូ ឆ្នាំ២០១៧  
ប្រធានក្រុមការងារ



ស្នងការ

លេខ: ២៤/២០១៧  
បានយក និងពិនិត្យត្រឹមត្រូវ

កំពង់ស្ពឺ ថ្ងៃទី ២៤ ខែ ធ្នូ ឆ្នាំ២០១៧  
ប្រធានក្រុមការងារ



ស្នងការ