



ព្រះរាជាណាចក្រកម្ពុជា

រាជរដ្ឋាភិបាលកម្ពុជា

ជាតិ សាសនា ព្រះមហាក្សត្រ

លេខ: ២១ អនក្រ.បក



**អនុក្រឹត្យ
ស្តីពី**

**ការកាត់ដីទំហំ ១៤១៨,៤៩ ហិកតា នៅស្រុកព្រៃទង្គិច ខេត្តព្រះសីហនុ
ចេញពីដីកម្របព្រៃឈើឆ្នាំ ២០០២ និងចេញពីដីសម្បទានសេដ្ឋកិច្ចរបស់ក្រុមហ៊ុន ម៉ុង ឬធី
វិធីយោគដំណាំដូងប្រេងកម្ពុជា និងធ្វើអនុបយោគជាដីឯកជនរបស់រដ្ឋសម្រាប់ធ្វើប្រទានកម្មជាតិកម្មសិទ្ធិ
ជូនប្រជាពលរដ្ឋ និងមួយចំណែកកេរ្តិ៍រូបក្រុមជាដីសាធារណៈរបស់រដ្ឋ
ព្រមទាំងផ្តល់សិទ្ធិជាកម្មសិទ្ធិលើក្បាលដី**

រាជរដ្ឋាភិបាល

- បានឃើញរដ្ឋធម្មនុញ្ញនៃព្រះរាជាណាចក្រកម្ពុជា
- បានឃើញព្រះរាជក្រឹត្យលេខ នស/រកត/០៩១៣/៩០៣ ចុះថ្ងៃទី២៤ ខែកញ្ញា ឆ្នាំ២០១៣ ស្តីពីការតែងតាំង
រាជរដ្ឋាភិបាលនៃព្រះរាជាណាចក្រកម្ពុជា
- បានឃើញព្រះរាជក្រឹត្យលេខ នស/រកត/០៤១៦/៣៦៨ ចុះថ្ងៃទី ០៤ ខែមេសា ឆ្នាំ ២០១៦ ស្តីពីការកែ
សម្រួលសមាសភាពរាជរដ្ឋាភិបាល
- បានឃើញព្រះរាជក្រមលេខ០២/នស/៩៤ ចុះថ្ងៃទី២០ ខែកក្កដា ឆ្នាំ១៩៩៤ ដែលប្រកាសឱ្យប្រើច្បាប់ស្តីពី
ការរៀបចំនិងការប្រព្រឹត្តទៅនៃគណៈរដ្ឋមន្ត្រី
- បានឃើញព្រះរាជក្រមលេខ នស/រកម/០៦៩៩/០៩ ចុះថ្ងៃទី២៣ ខែមិថុនា ឆ្នាំ១៩៩៩ ដែលប្រកាសឱ្យប្រើ
ច្បាប់ស្តីពីការបង្កើតក្រសួងរៀបចំដែនដី នគរូបនីយកម្ម និងសំណង់
- បានឃើញព្រះរាជក្រមលេខ នស/រកម/០១៩៦/១៣ ចុះថ្ងៃទី២៤ ខែមករា ឆ្នាំ១៩៩៦ ដែលប្រកាសឱ្យប្រើ
ច្បាប់ ស្តីពីការបង្កើតក្រសួងកសិកម្ម រុក្ខាប្រមាញ់ និងនេសាទ
- បានឃើញព្រះរាជក្រមលេខ នស/រកម/០៨០១/១៤ ចុះថ្ងៃទី៣០ ខែសីហា ឆ្នាំ២០០១ ដែលប្រកាសឱ្យប្រើ
ច្បាប់ភូមិបាល
- បានឃើញព្រះរាជក្រមលេខ នស/រកម/០៨០២/០១៦ ចុះថ្ងៃទី៣១ ខែសីហា ឆ្នាំ២០០២ ដែលប្រកាសឱ្យ
ប្រើច្បាប់ស្តីពីព្រៃឈើ
- បានឃើញព្រះរាជក្រឹត្យលេខនស/រកត/០៨០៦/៣៣៩ ចុះថ្ងៃទី០៣ ខែសីហា ឆ្នាំ២០០៦ ស្តីពីគោលការណ៍
និងបញ្ញត្តិអន្តរកាលនៃការធ្វើអនុបយោគទ្រព្យសម្បត្តិសាធារណៈរបស់រដ្ឋនិងរបស់នីតិបុគ្គលសាធារណៈ

- បានឃើញព្រះរាជក្រឹត្យចុះថ្ងៃទី ០១ ខែ វិច្ឆិកា ឆ្នាំ ១៩៩៣ ស្តីពីការបង្កើត និងកំណត់តំបន់ការពារធម្មជាតិ
- បានឃើញអនុក្រឹត្យលេខ៦២ អនក្រ.បក ចុះថ្ងៃទី២០ ខែកក្កដា ឆ្នាំ១៩៩៩ ស្តីពីការរៀបចំ និងការប្រព្រឹត្ត ទៅរបស់ក្រសួងរៀបចំដែនដី នគរូបនីយកម្ម និងសំណង់
- បានឃើញអនុក្រឹត្យលេខ ១៧ អនក្រ.បក ចុះថ្ងៃទី០៧ ខែមេសា ឆ្នាំ២០០០ ស្តីពីការរៀបចំ និងការប្រព្រឹត្ត ទៅរបស់ក្រសួងកសិកម្ម រុក្ខាប្រមាញ់ និងនេសាទ
- បានឃើញអនុក្រឹត្យលេខ ៥៥ អនក្រ.បក ចុះថ្ងៃទី០៤ ខែឧសភា ឆ្នាំ២០១៥ ស្តីពីការរៀបចំ និងការប្រព្រឹត្ត ទៅរបស់ក្រសួងបរិស្ថាន
- បានឃើញអនុក្រឹត្យលេខ ១១៨ អនក្រ.បក ចុះថ្ងៃទី០៧ ខែតុលា ឆ្នាំ២០០៥ ស្តីពីការគ្រប់គ្រងដីរដ្ឋ
- បានឃើញអនុក្រឹត្យលេខ១៤៦ អនក្រ.បកចុះថ្ងៃទី២៧ខែធ្នូ ឆ្នាំ២០០៥ ស្តីពីសម្បទានដីសេដ្ឋកិច្ច
- បានឃើញសាវតារលេខ ០២ សរ ចុះថ្ងៃទី២៦ ខែកុម្ភៈ ឆ្នាំ២០០៧ ស្តីពីការកាន់កាប់ដីរដ្ឋដោយខុសច្បាប់
- យោងលិខិតលេខ ៦៥៣៨/០៣១ កសក.លស ចុះថ្ងៃទី ១០ ខែ សីហា ឆ្នាំ ២០១៦ របស់ក្រសួងកសិកម្ម រុក្ខាប្រមាញ់ និងនេសាទ
- យោងលិខិតលេខ ០០៣/១៧ ល.ស និងលេខ ០០៤/១៧ ល.ស ចុះថ្ងៃទី ០៥ ខែ មករា ឆ្នាំ ២០១៧ របស់គណៈកម្មាធិការគ្រប់គ្រងដីរដ្ឋខេត្តព្រះសីហនុ
- យោងតាមសំណើរបស់រដ្ឋមន្ត្រីក្រសួងរៀបចំដែនដី នគរូបនីយកម្ម និងសំណង់

ស ប្រែ ច

មាត្រា ១ : កាត់ផ្ទៃដីទំហំ១៤១៨,៤៩ ហិកតា ក្នុងនោះ១).ផ្ទៃដីទំហំ១៣៦១,៩៧ ហិកតា ចេញពីដីគម្របព្រៃឈើ ឆ្នាំ ២០០២ និង ២).ផ្ទៃដីទំហំ ៥៦,៥២ ហិកតា ចេញពីដីសម្បទានសេដ្ឋកិច្ចរបស់ក្រុមហ៊ុន ម៉ុងឬទ្វី វិនិយោគដំណាំដូងប្រេងកម្ពុជា និងធ្វើអនុបយោគជាដីឯកជនរបស់រដ្ឋ សម្រាប់ប្រទានកម្មជា កម្មសិទ្ធិជូនប្រជាពលរដ្ឋដែលបានកាន់កាប់ដាំដុះជាក់ស្តែងទំហំ ១២៤៨,៧៣២១ ហិកតា និង ទំហំ ១៦៩,៧៥៧៩ ហិកតា រក្សាទុកជាដីសាធារណៈ របស់រដ្ឋ នៅភូមិត្រពាំងតា ឃុំជើងគោ ស្រុក ព្រៃនប់ ខេត្តព្រះសីហនុ។ តាមប្រព័ន្ធកូអរដោណេ Project UTM Zone 48N Datum WGS 1984 និងមាននិយាមកាត់កំណត់ក្នុងផែនទីឧបសម្ព័ន្ធនៃអនុក្រឹត្យនេះ។

មាត្រា ២ : ប្រគល់អាណត្តិកាន់កាប់ និងបែងចែកដីឯកជនរបស់រដ្ឋដូចមានចែងក្នុងមាត្រា ១ ជូនគណៈកម្មាធិការ គ្រប់គ្រងដីរដ្ឋខេត្តព្រះសីហនុ ដើម្បីធ្វើការគ្រប់គ្រង និងប្រទានកម្មជា កម្មសិទ្ធិជូនប្រជាពលរដ្ឋ ៨២ គ្រួសារ នៅភូមិត្រពាំងតា ឃុំជើងគោ ស្រុកព្រៃនប់ ខេត្តព្រះសីហនុ។

មាត្រា ៣ : ផ្តល់សិទ្ធិជាកម្មសិទ្ធិឯកជនលើក្បាលដីចំនួន ១១០ ក្បាលដី ជូនប្រជាពលរដ្ឋ ៨២ គ្រួសារ និងផ្តល់ សិទ្ធិជាកម្មសិទ្ធិលើដីសាធារណៈចំនួន ០១ ក្បាលដី នៅភូមិត្រពាំងតា ឃុំជើងគោ ស្រុកព្រៃនប់ ខេត្តព្រះសីហនុ។

ចំពោះដីចំនួន ៣៧ ក្បាលដី ក្នុងនោះ ២១ ក្បាលដី ដែលមានទំហំធំជាង ១០ ហិកតា និង ១៦ ក្បាលដី ដែលមិនទាន់បានបំពេញឯកសារគ្រប់គ្រាន់ អនុញ្ញាតឱ្យធ្វើការចុះបញ្ជីតាមនីតិវិធីដាច់ដោយដំណើរ ក្រោយជូនប្រជាពលរដ្ឋ។

មាត្រា ៤ : បទប្បញ្ញត្តិទាំងឡាយណា ដែលផ្ទុយនឹងអនុក្រឹត្យនេះ ត្រូវទុកជានិរាករណ៍។

មាត្រា ៥ : រដ្ឋមន្ត្រីទទួលបន្ទុកទីស្តីការគណៈរដ្ឋមន្ត្រី រដ្ឋមន្ត្រីក្រសួងមហាផ្ទៃ រដ្ឋមន្ត្រីក្រសួងសេដ្ឋកិច្ច និងហិរញ្ញវត្ថុរដ្ឋមន្ត្រីក្រសួងរៀបចំដែនដី នគរូបនីយកម្ម និងសំណង់ រដ្ឋមន្ត្រីក្រសួងបរិស្ថាន រដ្ឋមន្ត្រីក្រសួងកសិកម្ម រុក្ខាប្រមាញ់ និងនេសាទ រដ្ឋមន្ត្រី រដ្ឋលេខាធិការគ្រប់ក្រសួង ស្ថាប័ន ពាក់ព័ន្ធ និងអភិបាលនៃគណៈអភិបាលខេត្តព្រះសីហនុ ត្រូវអនុវត្តអនុក្រឹត្យនេះ ចាប់ពីថ្ងៃចុះហត្ថលេខាតទៅ។

ធ្វើនៅរាជធានីភ្នំពេញ ថ្ងៃទី ១៣ ខែ កុម្ភៈ ឆ្នាំ២០១៧




សម្តេចអគ្គមហាសេនាបតីតេជោ ហ៊ុន សែន

កន្លែងទទួល៖

- ក្រសួងព្រះបរមរាជវាំង
- អគ្គលេខាធិការដ្ឋានក្រុមប្រឹក្សាធម្មនុញ្ញ
- អគ្គលេខាធិការដ្ឋានព្រឹទ្ធសភា
- អគ្គលេខាធិការដ្ឋានរដ្ឋសភា
- អគ្គលេខាធិការ រាជរដ្ឋាភិបាល
- អគ្គលេខាធិការដ្ឋានក្រុមប្រឹក្សាអភិវឌ្ឍន៍កម្ពុជា
- អគ្គលេខាធិការដ្ឋានអាជ្ញាធរជាតិដោះស្រាយវិវាទដីធ្លី
- ខុទ្ទកាល័យសម្តេចនាយករដ្ឋមន្ត្រី
- ដូចមាត្រា ៥
- រាជកិច្ច
- ឯកសារ កាលប្បវត្តិ

ផែនទីបង្ហាញពី.....នៃអនុក្រឹត្យលេខ ២១ រសត.បក.....ចុះថ្ងៃទី ១៣ ខែ កុម្ភៈ ឆ្នាំ ២០១៧
ស្ថិតនៅភូមិព្រៃព័ទ្ធភា ឃុំជើងគោ ក្រុងស្រែសម្រែង ខេត្តព្រះសីហនុ

(ក)




តារាងចំណុចកំណត់សំគាល់		
តាមផែនទីបង្ហាញពីអនុក្រឹត្យលេខ ២១ រសត.បក		
Garmin GPS ap 62s		
Projection UTM, Zone 48N, Datum WGS 84		
ប្រភពទិន្នន័យ: ផែនទីកំណត់សំគាល់		
Point ID	EASTING	NORTHING
1	367982.831	1193552.290
2	367480.745	1193610.503
3	366950.107	1193665.397
4	366732.589	1193711.678
5	366771.989	1193738.035
6	366776.825	1193741.289
7	366779.063	1193742.767
8	366780.504	1193759.278
9	366756.801	1193808.018
10	366722.923	1193839.894
11	366696.925	1193901.156
12	366717.371	1193947.982
13	366695.803	1194005.170
14	366706.495	1194052.521
15	366797.507	1194007.589
16	366822.751	1194004.060
17	366830.703	1193969.191
18	366845.996	1193938.053
19	366929.521	1193852.563

ដែលទទួលបានស្តីពី.....នៃអនុក្រឹត្យលេខ.....២១ អនក្រ.បក.....ចុះថ្ងៃទី ១៣ ខែ កុម្ភៈ ឆ្នាំ ២០១៧
ស្តីពីការកំណត់ត្រួតពិនិត្យ ប្រព័ន្ធគោលដៅ ប្រព័ន្ធគោលដៅ ទេសភូមិសាស្ត្រ
ពាក្យបណ្តឹងរបស់អង្គជំនុំជម្រះ (ទំព័រទី២/២)

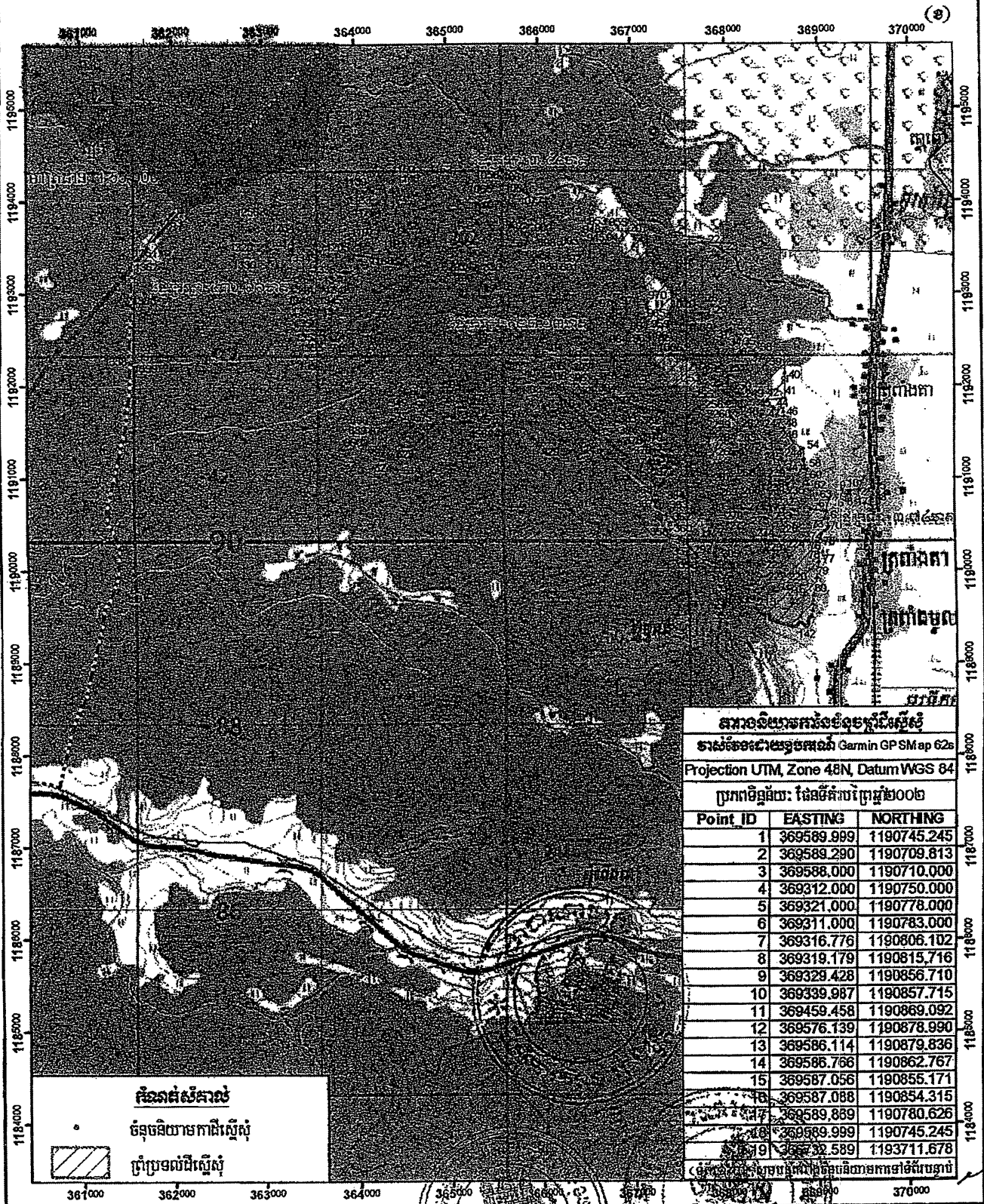
(ក)

តារាងទិន្នន័យគោលដៅប្រព័ន្ធគោលដៅ		
ឈ្មោះប្រព័ន្ធគោលដៅ Garmin GPSMap 62s		
Projection UTM, Zone 48N, Datum WGS 84		
Point ID	EASTING	NORTHING
20	366984.216	1193825.052
21	367072.000	1193783.000
22	367160.000	1193741.000
23	367248.000	1193699.000
24	367336.000	1193657.000
25	367424.000	1193615.000
26	367512.000	1193573.000
27	367600.000	1193531.000
28	367688.000	1193489.000
29	367776.000	1193447.000
30	367864.000	1193405.000
31	367952.000	1193363.000
32	368040.000	1193321.000
33	368128.000	1193279.000
34	368216.000	1193237.000
35	368304.000	1193195.000
36	368392.000	1193153.000
37	368480.000	1193111.000
38	368568.000	1193069.000
39	368656.000	1193027.000
40	368744.000	1192985.000
41	368832.000	1192943.000
42	368920.000	1192901.000
43	369008.000	1192859.000
44	369096.000	1192817.000
45	369184.000	1192775.000
46	369272.000	1192733.000
47	369360.000	1192691.000
48	369448.000	1192649.000
49	369536.000	1192607.000
50	369624.000	1192565.000
51	369712.000	1192523.000
52	369800.000	1192481.000
53	369888.000	1192439.000
54	369976.000	1192397.000
55	370064.000	1192355.000
56	370152.000	1192313.000
57	370240.000	1192271.000
58	370328.000	1192229.000
59	370416.000	1192187.000
60	370504.000	1192145.000
61	370592.000	1192103.000
62	370680.000	1192061.000
63	370768.000	1192019.000
64	370856.000	1191977.000
65	370944.000	1191935.000
66	371032.000	1191893.000
67	371120.000	1191851.000
68	371208.000	1191809.000
69	371296.000	1191767.000
70	371384.000	1191725.000
71	371472.000	1191683.000
72	371560.000	1191641.000
73	371648.000	1191599.000
74	371736.000	1191557.000
75	371824.000	1191515.000
76	371912.000	1191473.000
77	372000.000	1191431.000
78	372088.000	1191389.000
79	372176.000	1191347.000
80	372264.000	1191305.000
81	372352.000	1191263.000
82	372440.000	1191221.000
83	372528.000	1191179.000
84	372616.000	1191137.000
85	372704.000	1191095.000
86	372792.000	1191053.000
87	372880.000	1191011.000
88	372968.000	1190969.000
89	373056.000	1190927.000
90	373144.000	1190885.000
91	373232.000	1190843.000

តារាងទិន្នន័យគោលដៅប្រព័ន្ធគោលដៅ		
ឈ្មោះប្រព័ន្ធគោលដៅ Garmin GPSMap 62s		
Projection UTM, Zone 48N, Datum WGS 84		
Point ID	EASTING	NORTHING
92	368495.714	1193488.188
93	368403.347	1193499.010
94	368352.423	1193505.773
95	368170.252	1193528.701



ផែនទីប្រមូលទិន្នន័យ.....នៃអនុក្រឹត្យលេខ ២១ អនក្រ.បក ចុះថ្ងៃទី ១៣ ខែ ក.វ. ឆ្នាំ ២០១៧
ស្តីពីការកំណត់ត្រួតពិនិត្យ ឃុំខេងដោ ស្រុកថ្ពាន់ ខេត្តព្រះសីហនុ



ផែនទីបង្ហាញដីស្តីពី.....នៃអង្គភាព.....២១.៧.២០១៧.....ចុះថ្ងៃទី២១.៧.២០១៧

ស្ថិតនៅភូមិស្រែក្រវាញ ឃុំស្រែក្រវាញ ស្រុកស្រែក្រវាញ ខេត្តព្រះសីហនុ


ពាណិជ្ជកម្មកម្រៃប្រើប្រាស់ (ទំព័រទី២/៤)

(១)

តារាងទិន្នន័យកន្លែងបង្កើតស្តីពី		
តាមវ៉ិចទ័រយោងកម្រិត Garmin GPSMap 62s		
Projection UTM, Zone 48N, Datum WGS 84		
Point ID	EASTING	NORTHING
20	368850.107	1189585.397
21	367480.745	1189510.503
22	367982.831	1189522.290
23	367974.208	1189522.000
24	367974.275	1189534.541
25	367935.158	1189534.533
26	367885.489	1189563.369
27	367885.533	1189551.217
28	367885.150	1189549.555
29	367851.847	1189549.181
30	367867.784	1189552.144
31	367891.524	1189549.133
32	367852.280	1189510.134
33	367852.524	1189547.428
34	367852.255	1189547.185
35	367852.743	1189508.742
36	367852.738	1189545.146
37	367852.722	1189541.379
38	367852.315	1189543.842
39	367852.319	1189529.991
40	367852.843	1189531.893
41	367852.468	1189537.526
42	367852.897	1189541.195
43	367852.113	1189526.674
44	367852.380	1189535.893
45	367852.219	1189537.753
46	367852.718	1189534.408
47	367852.351	1189531.887
48	367852.643	1189530.601
49	367852.641	1189538.383
50	367852.187	1189532.651
51	367852.078	1189533.092
52	367852.845	1189539.676
53	367852.703	1189531.975
54	367852.207	1189531.668
55	367852.244	1189530.601
56	367852.527	1189531.081
57	367852.808	1189530.957
58	367852.168	1189530.245
59	367852.890	1189533.178
60	367852.088	1189530.747
61	367852.774	1189535.622
62	367852.664	1189539.453
63	367852.594	1189530.282
64	367852.577	1189531.040
65	367852.501	1189535.894
66	367852.583	1189536.894
67	367852.792	1189531.974
68	367852.518	1189536.144
69	367852.023	1189535.604
70	367852.390	1189535.244
71	367852.786	1189536.673
72	367852.207	1189535.453
73	367852.277	1189539.923
74	367852.931	1189532.650
75	367852.920	1189538.557
76	367852.929	1189543.366
77	367852.000	1189534.000
78	367852.000	1189531.000
79	367852.263	1189539.184
80	367852.512	1189539.262
81	367852.222	1189535.262
82	367852.634	1189532.748
83	367852.258	1189530.014
84	367852.525	1189537.118
85	367852.398	1189539.526
86	367852.379	1189539.000
87	367852.794	1189539.050
88	367852.788	1189539.703
89	367852.310	1189539.073
90	367852.632	1189539.404
91	367852.313	1189537.437

តារាងទិន្នន័យកន្លែងបង្កើតស្តីពី		
តាមវ៉ិចទ័រយោងកម្រិត Garmin GPSMap 62s		
Projection UTM, Zone 48N, Datum WGS 84		
Point ID	EASTING	NORTHING
92	368889.045	1189484.186
93	368887.248	1189481.952
94	368885.575	1189479.186
95	368881.226	1189469.525
96	368878.231	1189462.407
97	368874.384	1189451.832
98	368871.077	1189442.798
99	368869.497	1189437.271
100	368868.781	1189432.706
101	368868.146	1189422.294
102	368867.543	1189417.723
103	368864.611	1189405.994
104	368864.160	1189401.891
105	368863.633	1189400.130
106	368862.171	1189397.806
107	368860.334	1189395.209
108	368858.840	1189395.561
109	368856.914	1189395.351
110	368854.884	1189395.486
111	368849.950	1189396.221
112	368844.843	1189396.982
113	368839.440	1189396.352
114	368833.697	1189400.372
115	368827.470	1189403.062
116	368823.490	1189405.153
117	368818.541	1189408.210
118	368812.809	1189411.859
119	368799.268	1189421.077
120	368795.663	1189423.104
121	368792.284	1189424.665
122	368785.345	1189426.881
123	368782.825	1189427.367
124	368780.555	1189427.497
125	368778.140	1189427.329
126	368775.805	1189426.935
127	368773.658	1189426.334
128	368771.758	1189425.542
129	368770.212	1189424.625
130	368768.615	1189423.391
131	368764.917	1189419.678
132	368763.661	1189418.107
133	368762.460	1189416.210
134	368758.793	1189408.836
135	368757.098	1189405.984
136	368753.706	1189401.172
137	368751.227	1189397.994
138	368748.792	1189395.345
139	368746.373	1189393.226
140	368743.093	1189390.949
141	368739.617	1189389.008
142	368736.102	1189387.490
143	368732.663	1189385.446
144	368730.228	1189386.044
145	368727.435	1189385.813
146	368717.025	1189386.446
147	368699.214	1189385.440
148	368692.645	1189385.781
149	368687.763	1189387.424
150	368681.395	1189388.822
151	368669.133	1189392.311
152	368648.708	1189397.594
153	368633.042	1189411.668
154	368656.244	1189416.013
155	368661.234	1189420.207
156	368654.382	1189425.255
157	368652.764	1189430.340
158	368644.080	1189435.581
159	368630.180	1189440.971
160	368619.934	1189443.858
161	368611.812	1189449.719
162	368607.204	1189452.623
163	368603.244	1189455.283

តារាងទិន្នន័យកន្លែងបង្កើតស្តីពី		
តាមវ៉ិចទ័រយោងកម្រិត Garmin GPSMap 62s		
Projection UTM, Zone 48N, Datum WGS 84		
Point ID	EASTING	NORTHING
164	368558.675	1189455.283
165	368554.907	1189457.787
166	368551.868	1189460.563
167	368549.528	1189463.620
168	368548.605	1189465.446
169	368547.909	1189467.598
170	368547.435	1189470.098
171	368547.173	1189472.989
172	368547.181	1189473.783
173	368547.254	1189474.772
174	368547.954	1189485.612
175	368547.760	1189499.248
176	368547.328	1189500.650
177	368545.674	1189502.689
178	368545.735	1189504.309
179	368544.582	1189505.554
180	368543.005	1189505.516
181	368544.124	1189507.168
182	368543.898	1189507.511
183	368543.673	1189507.559
184	368543.757	1189508.874
185	368543.887	1189509.764
186	368543.890	1189509.038
187	368543.009	1189503.777
188	368543.900	1189504.161
189	368543.155	1189505.695
190	368543.525	1189507.640
191	368543.500	1189509.945
192	368543.435	1189512.570
193	368543.191	1189515.259
194	368543.538	1189518.603
195	368543.479	1189521.977
196	368543.067	1189525.264
197	368543.953	1189527.934
198	368543.767	1189530.813
199	368543.212	1189534.371
200	368543.884	1189535.597
201	368543.192	1189539.810
202	368543.375	1189541.603
203	368543.809	1189545.654
204	368543.108	1189549.411
205	368543.974	1189552.872
206	368543.585	1189556.037
207	368543.702	1189558.908
208	368543.565	1189561.483
209	368543.694	1189564.763
210	368543.268	1189567.747
211	368543.678	1189571.346
212	368543.886	1189574.427
213	368543.997	1189576.907
214	368543.604	1189579.205
215	368543.000	1189582.060
216	368543.000	1189585.000
217	368543.000	1189588.000
218	368543.000	1189591.000
219	368543.000	1189594.000
220	368543.000	1189597.000
221	368543.000	1189600.000
222	368543.000	1189603.000
223	368543.000	1189606.000
224	368543.000	1189609.000
225	368543.000	1189612.000
226	368543.000	1189615.000
227	368543.000	1189618.000
228	368543.000	1189621.000
229	368543.000	1189624.000
230	368543.000	1189627.000
231	368543.000	1189630.000
232	368543.000	1189633.000
233	368543.000	1189636.000
234	368543.000	1189639.000
235	368543.000	1189642.000



A

ផែនទីប្រភេទដី.....នៃអនុក្រឹត្យលេខ.....នៃក្រសួងកសិកម្ម រុក្ខាប្រមាញ់ និងនេសាទ.....ចុះថ្ងៃទី ១៣ ខែ វិច្ឆិកា ឆ្នាំ ២០១៧

ស្ថិតនៅក្នុងភូមិព្រៃក្រវាត់ ឃុំជើងគោ ឃ្លុះក្រវាត់ ខេត្តព្រះសីហនុ
តាមឯកសារបញ្ជាក់ទីតាំងដី (ទំព័រទី៣/៨)

(៩)

តារាងទិន្នន័យចំណុចកូអរដោនេស្ថិតនៅក្នុង			តារាងទិន្នន័យចំណុចកូអរដោនេស្ថិតនៅក្នុង			តារាងទិន្នន័យចំណុចកូអរដោនេស្ថិតនៅក្នុង		
តាមផែនទីប្រភេទដី Garmin GPSMap 62s			តាមផែនទីប្រភេទដី Garmin GPSMap 62s			តាមផែនទីប្រភេទដី Garmin GPSMap 62s		
Projection UTM, Zone 48N, Datum WGS 84			Projection UTM, Zone 48N, Datum WGS 84			Projection UTM, Zone 48N, Datum WGS 84		
Point ID	EASTING	NORTHING	Point ID	EASTING	NORTHING	Point ID	EASTING	NORTHING
236	368690.962	1190879.153	308	368013.581	1189921.654	380	367192.101	1191447.024
237	368664.198	1190916.638	309	368024.982	1189876.443	381	367144.200	1191493.846
238	368675.397	1190928.096	310	368017.295	1189843.220	382	367114.318	1191541.520
239	368686.475	1191006.517	311	368017.229	1189842.916	383	367085.613	1191577.908
240	368697.253	1191084.941	312	368017.123	1189842.270	384	367071.757	1191590.461
241	368616.757	1191084.579	313	368017.058	1189841.619	385	366993.611	1191655.353
242	368635.433	1191200.399	314	368017.037	1189840.965	386	366920.153	1191681.692
243	368624.430	1191312.218	315	368017.058	1189840.311	387	366815.268	1191753.233
244	368601.729	1191304.544	316	368017.123	1189839.660	388	366774.131	1191789.154
245	368601.699	1191304.169	317	368017.229	1189839.014	389	366772.360	1191797.539
246	368674.419	1191390.320	318	368017.378	1189838.377	390	366758.128	1191837.416
247	368699.082	1191505.642	319	368017.568	1189837.751	391	366704.063	1191850.380
248	368698.412	1191690.333	320	368017.616	1189837.611	392	366626.918	1191919.235
249	368661.132	1191826.573	321	368014.478	1189770.587	393	366592.105	1191983.756
250	368697.314	1191915.520	322	368052.999	1189725.962	394	366598.494	1191985.353
251	368601.481	1192108.004	323	368053.023	1189725.874	395	366576.828	1192027.178
252	368662.282	1192140.349	324	368053.213	1189725.248	396	366549.017	1192043.312
253	368665.980	1192105.640	325	368053.443	1189724.635	397	366517.367	1192119.101
254	368692.991	1192194.930	326	368053.713	1189724.039	398	366509.259	1192222.088
255	368601.359	1192490.336	327	368054.022	1189723.462	399	366514.317	1192225.400
256	368600.551	1192809.717	328	368054.267	1189722.906	400	366515.378	1192250.618
257	368635.581	1192729.321	329	368054.748	1189722.374	401	366509.655	1192270.490
258	368641.771	1192114.981	330	368055.164	1189721.869	402	366520.199	1192272.116
259	368663.592	1192154.553	331	368055.611	1189721.391	403	366523.932	1192298.089
260	368687.115	1192334.252	332	368056.089	1189720.944	404	366510.403	1192325.998
261	368614.647	1192533.227	333	368056.595	1189720.528	405	366503.621	1192389.261
262	368614.484	1192528.673	334	368057.126	1189720.147	406	366509.171	1192428.777
263	368613.391	1192517.737	335	368057.682	1189719.802	407	366504.491	1192498.052
264	368613.458	1192508.884	336	368058.259	1189719.493	408	366511.118	1192502.400
265	368614.015	1192483.613	337	368058.855	1189719.223	409	366503.118	1192520.330
266	368612.829	1192131.177	338	368059.468	1189718.993	410	366514.189	1192524.038
267	368609.101	1190973.001	339	368060.094	1189718.803	411	366516.311	1192524.422
268	368615.789	1190971.129	340	368060.731	1189718.654	412	366505.585	1192543.524
269	368615.737	1190786.735	341	368061.377	1189718.548	413	366502.824	1192548.990
270	368619.026	1190668.431	342	368062.028	1189718.483	414	366506.701	1192548.248
271	368617.225	1190516.784	343	368062.682	1189718.462	415	366507.413	1192535.382
272	368623.685	1190549.197	344	368063.336	1189718.483	416	366505.525	1192530.448
273	368630.416	1190454.989	345	368063.846	1189718.530	417	366504.052	1192532.495
274	368637.817	1190325.673	346	368064.599	1189720.610	418	366512.420	1192541.241
275	368621.119	1190237.885	347	368105.093	1189686.447	419	366482.188	1192578.241
276	368626.072	1190227.762	348	368115.791	1189669.437	420	366442.888	1192675.543
277	368626.267	1190190.268	349	368135.657	1189606.729	421	366439.698	1192686.607
278	368624.437	1190133.667	350	368135.422	1189579.850	422	366418.111	119273.032
279	368625.855	1190095.821	351	368135.602	1189577.105	423	366401.794	119276.377
280	368632.786	1190126.139	352	368056.163	1189573.883	424	366353.137	119292.654
281	368624.195	1190182.416	353	367829.580	1189714.788	425	366308.676	119284.300
282	368627.799	1189182.894	354	367911.807	1189602.112	426	366293.654	119275.594
283	368634.818	1190205.459	355	367872.193	1190035.099	427	366285.000	119282.164
284	368609.818	1190211.974	356	367674.138	1190134.133	428	366265.647	119293.976
285	367659.989	1190217.778	357	367543.968	1190206.926	429	366247.378	119314.121
286	367650.565	1190224.555	358	367396.696	1190334.487	430	366241.474	119349.545
287	367550.212	1190224.684	359	367401.751	1190368.419	431	366221.327	119418.048
288	367635.804	1190224.738	360	367398.274	1190429.260	432	366197.786	119453.871
289	367649.571	1190224.791	361	367394.812	1190494.192	433	366145.451	119483.058
290	367649.245	1190224.823	362	367398.912	1190507.889	434	366104.977	119516.621
291	367648.818	1190224.834	363	367357.399	1190680.674	435	366077.504	119559.729
292	367648.591	1190224.823	364	367346.198	1190727.295	436	366092.182	119593.858
293	367648.255	1190224.791	365	367275.121	1190753.331	437	366058.053	119592.151
294	367647.943	1190224.738	366	367267.054	1190756.286	438	366047.226	119594.324
295	367647.680	1190224.678	367	367266.263	1190756.576	439	366038.836	119585.503
296	367623.211	1190218.938	368	367254.582	1190812.061	440	366037.851	119587.445
297	367614.642	1190205.993	369	367266.627	1190830.753	441	366034.656	119593.308
298	367601.351	1190172.498	370	367231.498	1190978.828	442	366032.063	119595.566
299	367624.204	1190104.539	371	367230.570	1190991.713	443	366032.547	119593.442
300	367627.211	1190104.518	372	367241.690	1191030.129	444	366030.897	119586.802
301	367627.320	1190104.246	373	367220.358	1191079.264	445	366073.452	119588.466
302	367627.590	1190103.650	374	367229.860	1191091.293	446	366071.468	119597.462
303	367627.898	1190103.073	375	367263.814	1191135.455	447	366069.893	119591.476
304	367628.244	1190102.517	376	367248.183	1191237.366	448	366067.187	119599.488
305	367628.369	1190102.334	377	367219.156	1191271.369	449	366076.620	119609.488
306	367627.742	1190080.414	378	367145.048	1191344.605	450	366053.829	119605.225
307	367686.749	1190007.684	379	367138.511	1191352.231	451	366054.328	119597.835



ផែនទីបង្ហាញពី.....នៃអង្គការ.....២១ ឆ្នាំ ២០១៧.....មុន្នង១៣.១០.២០១៧

ស្ថិតនៅភូមិព្រៃក្រវាត់ ឃុំដើមគោ ឃ្លុះក្រវាត់ ខេត្តកោះកុង
អាងស្តុកទឹកស្រូវ (ម៉ែពីរមី/៨)


(១)

តារាងទិន្នន័យចំណុចស្រាវជ្រាវ			តារាងទិន្នន័យចំណុចស្រាវជ្រាវ			តារាងទិន្នន័យចំណុចស្រាវជ្រាវ		
ចាត់តាំងដោយក្រុមហ៊ុន Garmin GPSMap 62s			ចាត់តាំងដោយក្រុមហ៊ុន Garmin GPSMap 62s			ចាត់តាំងដោយក្រុមហ៊ុន Garmin GPSMap 62s		
Projection UTM, Zone 48N, Datum WGS 84			Projection UTM, Zone 48N, Datum WGS 84			Projection UTM, Zone 48N, Datum WGS 84		
Point ID	EASTING	NORTHING	Point ID	EASTING	NORTHING	Point ID	EASTING	NORTHING
452	365432.542	1191583.067	524	364680.781	1191887.598	596	364661.372	1191253.774
453	365433.288	1191583.395	525	364677.970	1191888.600	597	364654.787	1191244.058
454	365437.506	1191583.435	526	364675.306	1191889.942	598	364648.948	1191234.840
455	365438.874	1191583.524	527	364670.508	1191894.078	599	364645.208	1191225.826
456	365442.174	1191584.288	528	364664.263	1191899.461	600	364642.870	1191223.955
457	365443.648	1191584.388	529	364663.869	1191908.393	601	364641.781	1191223.084
458	365443.332	1191584.546	530	364648.559	1191913.223	602	364638.721	1191219.037
459	365448.392	1191584.469	531	364646.632	1191915.089	603	364635.233	1191216.572
460	365445.725	1191582.431	532	364644.427	1191916.436	604	364631.904	1191214.124
461	365451.854	1191584.368	533	364642.009	1191917.462	605	364628.550	1191211.949
462	365442.181	1191583.616	534	364639.450	1191918.055	606	364624.244	1191211.439
463	365442.515	1191583.449	535	364636.592	1191919.012	607	364620.067	1191209.972
464	365443.689	1191587.346	536	364632.659	1191921.892	608	364615.425	1191207.566
465	365448.903	1191587.820	537	364628.149	1191925.519	609	364610.277	1191205.812
466	365444.058	1191586.603	538	364621.576	1191927.077	610	364604.695	1191195.119
467	365446.138	1191586.699	539	364617.814	1191928.101	611	364599.623	1191184.092
468	365442.370	1191587.305	540	364613.943	1191928.569	612	364594.078	1191174.137
469	365446.617	1191588.419	541	364610.046	1191928.472	613	364589.151	1191166.998
470	365449.165	1191588.383	542	364606.204	1191927.812	614	364584.814	1191158.764
471	365453.999	1191588.064	543	364602.833	1191925.043	615	364580.698	1191150.251
472	365458.780	1191588.138	544	364599.622	1191923.574	616	364576.438	1191143.394
473	365459.818	1191588.843	545	364596.267	1191919.481	617	364572.888	1191139.320
474	365460.880	1191587.977	546	364592.979	1191915.703	618	364569.371	1191135.785
475	365461.155	1191588.410	547	364589.351	1191913.975	619	364565.371	1191131.693
476	365463.346	1191788.409	548	364584.088	1191899.952	620	364561.363	1191127.797
477	365460.663	1191782.633	549	364545.438	1191896.335	621	364557.238	1191124.840
478	365463.147	1191781.341	550	364545.866	1191891.621	622	364553.783	1191121.927
479	365469.810	1191947.844	551	364540.542	1191880.153	623	364548.782	1191117.786
480	365474.855	1192015.728	552	364535.911	1191868.385	624	364543.508	1191113.181
481	365477.879	1192017.391	553	364531.751	1191857.085	625	364538.305	1191107.853
482	365477.261	1192017.155	554	364527.109	1191844.309	626	364533.705	1191102.052
483	365479.172	1192007.335	555	364520.554	1191832.715	627	364528.593	1191095.722
484	365485.539	1191997.855	556	364514.567	1191819.910	628	364523.767	1191088.453
485	365489.436	1191997.754	557	364509.028	1191807.117	629	364518.555	1191081.485
486	365495.765	1191984.552	558	364503.802	1191782.516	630	364513.610	1191074.565
487	365492.577	1191980.332	559	364508.458	1191781.265	631	364508.701	1191067.199
488	365487.423	1191971.270	560	364500.119	1191777.163	632	364503.527	1191061.563
489	365484.581	1191963.723	561	364507.455	1191760.611	633	364498.203	1191054.737
490	365483.040	1191956.719	562	364512.435	1191744.659	634	364492.926	1191047.753
491	365481.342	1191956.802	563	364517.676	1191727.874	635	364487.399	1191040.551
492	365476.786	1191949.478	564	364513.144	1191710.992	636	364481.835	1191033.183
493	365473.031	1191941.830	565	364508.154	1191695.621	637	364476.832	1191025.823
494	365468.678	1191936.638	566	364503.556	1191683.835	638	364471.213	1191018.923
495	365463.467	1191932.939	567	364500.450	1191683.785	639	364465.359	1191011.688
496	365467.599	1191931.851	568	364508.736	1191683.286	640	364459.033	1191004.680
497	365464.764	1191925.191	569	364508.119	1191682.569	641	364452.362	1190997.408
498	365462.238	1191925.122	570	364507.620	1191681.955	642	364445.699	1190990.324
499	365460.359	1191925.214	571	364507.251	1191681.165	643	364439.107	1190982.970
500	365458.773	1191925.459	572	364507.169	1191680.919	644	364432.058	1190975.572
501	364994.624	1191925.774	573	364503.840	1191668.412	645	364425.430	1190967.124
502	364992.254	1191925.790	574	364505.403	1191652.113	646	364418.675	1190958.745
503	364990.907	1191930.925	575	364502.106	1191652.063	647	364411.547	1190950.778
504	364991.250	1191930.532	576	364508.845	1191649.402	648	364404.910	1190942.137
505	364992.947	1191931.791	577	364505.984	1191642.321	649	364398.590	1190933.600
506	364994.869	1191933.306	578	364502.815	1191397.439	650	364391.455	1190924.962
507	364997.558	1191935.877	579	364504.531	1191397.862	651	364384.258	1190916.080
508	364994.287	1191921.830	580	364504.763	1191389.974	652	364377.058	1190907.681
509	364993.876	1191918.428	581	364506.993	1191375.851	653	364369.706	1190898.372
510	364993.115	1191817.972	582	364509.916	1191366.437	654	364362.613	1190889.357
511	364993.000	1191914.712	583	364500.056	1191353.715	655	364355.533	1190880.980
512	364988.287	1191913.453	584	364505.877	1191345.715	656	364348.883	1190872.299
513	364993.979	1191914.204	585	364500.238	1191339.205	657	364342.893	1190863.598
514	364992.328	1191909.215	586	364505.313	1191331.710	658	364336.592	1190854.114
515	364991.820	1191905.757	587	364500.347	1191325.188	659	364330.640	1190844.526
516	364986.649	1191900.485	588	364504.216	1191319.420	660	364324.191	1190834.777
517	364982.178	1191895.792	589	364503.117	1191314.230	661	364317.683	1190824.869
518	364977.185	1191893.483	590	364500.317	1191308.590	662	364311.253	1190814.823
519	364979.345	1191888.815	591	364509.173	1191302.193	663	364304.854	1190804.220
520	364984.169	1191887.624	592	364506.982	1191295.327	664	364298.395	1190793.697
521	364980.857	1191886.811	593	364508.753	1191288.141	665	364291.881	1190783.663
522	364987.477	1191886.663	594	364508.350	1191275.574	666	364285.948	1190773.843
523	364984.096	1191886.894	595	364508.975	1191262.258	667	364279.881	1190763.883



၁၅.၂၈၂ ၁၁၉၃၁၁၄၈၇




[illegible]

A

ផែនទីប្លង់ស្តង់ដា.....នៃអនុក្រឹត្យលេខ.....២១ រកន.ក.វ.ក.....ចុះថ្ងៃទី ១៣ ខែ កក្កដា ឆ្នាំ ២០១៧
ស្តីពីការកំណត់តំបន់ការពារ ឃុំបឹងគោ ក្រុងកំពង់ចាម ខេត្តក្រចេះ
តារាងទិន្នន័យកាតាស្ត្រូហ្វ្រីកូអរដោនី (ម៉ែត្រទីត/ជ)

តារាងទិន្នន័យកាតាស្ត្រូហ្វ្រីកូអរដោនី			តារាងទិន្នន័យកាតាស្ត្រូហ្វ្រីកូអរដោនី			តារាងទិន្នន័យកាតាស្ត្រូហ្វ្រីកូអរដោនី		
ចាប់ពីចំណុចចាប់ផ្តើម Garmin GPSMap 62s			ចាប់ពីចំណុចចាប់ផ្តើម Garmin GPSMap 62s			ចាប់ពីចំណុចចាប់ផ្តើម Garmin GPSMap 62s		
Projection UTM, Zone 48N, Datum WGS 84			Projection UTM, Zone 48N, Datum WGS 84			Projection UTM, Zone 48N, Datum WGS 84		
Point ID	EASTING	NORTHING	Point ID	EASTING	NORTHING	Point ID	EASTING	NORTHING
100	363518.542	194282.376	172	364414.015	194036.017	244	363001.386	193872.721
101	363539.265	194286.591	173	364375.014	194018.017	245	363000.221	193871.016
102	363560.690	194290.744	174	364348.014	194008.017	246	362999.812	193869.860
103	363599.415	194297.644	175	364329.014	193988.016	247	362998.167	193868.310
104	363617.052	194287.644	176	364313.014	193962.016	248	362997.908	193866.707
105	363632.597	194288.132	177	364339.014	193929.016	249	362996.763	193862.648
106	363673.436	194278.864	178	364327.959	193899.535	250	362995.657	193862.028
107	363681.627	194276.816	179	364265.052	193885.047	251	362995.167	193860.782
108	363688.690	194275.000	180	364316.672	193799.014	252	362995.984	193860.155
109	363721.674	194264.628	181	364326.672	193771.013	253	362995.181	193856.991
110	363745.355	194253.854	182	364385.673	193688.013	254	362994.913	193855.712
111	363764.053	194247.252	183	364441.673	193614.012	255	362994.670	193853.783
112	363787.937	194240.879	184	364465.674	193557.012	256	362994.472	193853.138
113	363808.202	194234.817	185	364478.674	193515.011	257	362994.938	193851.938
114	363838.031	194231.798	186	364475.673	193486.011	258	362994.938	193851.938
115	363852.476	194225.476	187	364477.673	193442.010	259	362994.030	193841.739
116	363883.910	194221.482	188	364408.673	193404.010	260	362994.458	193837.519
117	363883.100	194218.695	189	364392.581	193443.656	261	362994.171	193830.536
118	363874.691	194203.887	190	364349.672	193433.010	262	362993.343	193827.283
119	363882.769	194195.973	191	364276.671	193471.011	263	362993.872	193825.807
120	363898.925	194180.167	192	364193.670	193488.011	264	362993.576	193821.738
121	363909.112	194172.791	193	364126.683	193521.684	265	362993.146	193819.933
122	363917.190	194169.630	194	364062.689	193542.012	266	362993.556	193813.882
123	363938.714	194157.438	195	364002.132	193577.505	267	362993.486	193815.742
124	363953.201	194135.932	196	363980.601	193581.468	268	362993.458	193813.149
125	363971.982	194111.486	197	363953.273	193585.065	269	362993.423	193813.521
126	363985.085	194144.553	198	363874.687	193566.012	270	362993.438	193813.953
127	363994.461	194136.968	199	363858.667	193523.012	271	362993.652	193812.658
128	364016.588	194119.053	200	363830.666	193470.011	272	362993.684	193811.354
129	364038.019	194104.852	201	363804.666	193435.010	273	362993.839	193810.156
130	364064.008	194103.954	202	363793.681	193434.123	274	362993.379	193813.364
131	364049.694	194100.789	203	363740.685	193425.011	275	362993.056	193816.581
132	364050.840	194100.630	204	363699.665	193415.010	276	362993.956	193815.989
133	364091.621	194099.101	205	363656.664	193430.011	277	362993.825	193815.999
134	364084.478	194098.089	206	363614.664	193467.011	278	362993.028	193811.891
135	364068.312	194098.197	207	363570.663	193541.012	279	362992.853	193811.313
136	364064.210	194105.004	208	363535.666	193592.541	280	362992.733	193810.025
137	364102.289	194109.218	209	363524.663	193609.013	281	362992.724	193817.899
138	364120.292	194123.970	210	363520.694	193615.257	282	362992.055	193814.039
139	364128.882	194134.507	211	363517.595	193619.691	283	362992.514	193812.567
140	364144.436	194145.747	212	363514.694	193625.368	284	362992.233	193812.436
141	364151.783	194148.428	213	363508.695	193638.207	285	362992.944	193813.969
142	364170.036	194155.524	214	363497.994	193657.893	286	362992.649	193813.386
143	364192.038	194168.225	215	363484.074	193685.174	287	362992.147	193813.867
144	364241.728	194179.816	216	363480.402	193690.915	288	362992.038	193813.363
145	364358.688	194218.802	217	363466.583	193712.220	289	362992.772	193812.642
146	364413.129	194203.554	218	363450.365	193734.768	290	362992.070	193812.833
147	364428.934	194205.661	219	363436.883	193750.003	291	362991.734	193812.336
148	364450.710	194205.661	220	363427.827	193762.272	292	362991.409	193812.442
149	364576.890	194253.326	221	363421.713	193762.311	293	362990.698	193812.869
150	364577.849	194257.623	222	363399.444	193769.792	294	362990.388	193812.480
151	364703.742	194272.548	223	363374.729	193776.436	295	362990.958	193812.515
152	364785.297	194273.243	224	363321.873	193790.899	296	362990.584	193812.445
153	364866.381	194240.490	225	363311.546	193793.725	297	362990.209	193812.981
154	364871.127	194231.485	226	363276.774	193803.833	298	362990.817	193812.521
155	364893.511	194139.337	227	363287.432	193831.456	299	362990.825	193812.618
156	364902.719	194107.017	228	363168.079	193847.570	300	362990.752	193812.174
157	364773.019	194095.077	229	363105.893	193879.460	301	362990.721	193812.735
158	364796.019	194073.077	230	363064.234	193885.182	302	362990.373	193812.715
159	364811.019	194063.077	231	363043.994	193890.939	303	362990.512	193812.037
160	364816.019	194043.077	232	363035.250	193893.269	304	362990.830	193812.222
161	364790.019	194024.077	233	363028.132	193895.182	305	362992.180	193812.824
162	364784.019	194024.077	234	363013.149	193896.607	306	362993.726	193812.431
163	364757.019	194028.077	235	363010.477	193884.207	307	362993.266	193812.045
164	364713.019	194015.077	236	363007.971	193881.635	308	362992.232	193812.290
165	364694.017	193993.077	237	363007.534	193881.150	309	362992.912	193812.514
166	364641.017	193988.077	238	363007.102	193880.660	310	362994.414	193812.178
167	364607.017	193999.077	239	363006.678	193880.164	311	362994.937	193812.237
168	364552.016	193994.077	240	363005.258	193879.663	312	362994.737	193812.436
169	364508.016	194020.077	241	363005.088	193878.130	313	362994.304	193812.765
170	364534.016	194044.077	242	363004.643	193877.610	314	362994.274	193812.436
171	364447.015	194040.077	243	363002.064	193875.832	315	362990.994	193476.534



h

ផែនទីប្រភេទ.....នៃអនុក្រឹត្យលេខ.....ចុះថ្ងៃទី ១៣ ខែ វិច្ឆិកា ឆ្នាំ ២០១៧
ស្ថិតនៅភូមិភូមិភាគកណ្តាល ឃុំដើមគោ ឃុំភ្នំស្រួច ខេត្តព្រះសីហនុ
ពាក្យនិយាយការណ៍ចុះថ្ងៃទី ១៨/៨/២០១៧

(១)

តារាងទិន្នន័យចំណុចស្រួចស្រាវ		
ទិន្នន័យចំណុចស្រួចស្រាវ Garmin GPSMap 62s		
Projection UTM, Zone 48N, Datum WGS 84		
Point ID	EASTING	NORTHING
1316	362924.527	1193456.910
1317	362921.179	1193453.003
1318	362918.395	1193448.676
1319	362916.228	1193444.010
1320	362914.717	1193439.092
1321	362913.892	1193434.013
1322	362913.768	1193428.870
1323	362914.346	1193423.757
1324	362915.617	1193418.771
1325	362917.557	1193414.006
1326	362920.128	1193409.549
1327	362923.284	1193405.486
1328	362926.984	1193401.891
1329	362931.101	1193398.831
1330	362935.617	1193395.365
1331	362940.426	1193392.538
1332	363077.740	1193352.879
1333	363161.857	1193326.892
1334	363245.001	1193317.010
1335	363377.002	1193278.009
1336	363405.003	1193240.009
1337	363419.683	1193217.912
1338	363493.193	1193227.410
1339	363503.004	1193226.009
1340	363614.005	1193165.008
1341	363637.005	1193067.006
1342	363634.005	1193044.007
1343	363616.005	1193011.006
1344	363573.004	1192988.006
1345	363564.004	1192960.005
1346	363560.004	1192893.005
1347	363597.004	1192835.004
1348	363604.005	1192810.004
1349	363611.005	1192741.003
1350	363626.005	1192683.002
1351	363632.005	1192605.001
1352	363637.297	1192552.638
1353	363644.005	1192485.000
1354	363644.004	1192406.999
1355	363641.005	1192334.998
1356	363637.596	1192301.132
1357	361553.115	1192244.079
1358	361540.159	1192243.725
1359	361540.365	1192248.100
1360	361558.350	1192245.027
1361	361583.674	1192273.695
1362	361583.353	1192380.317
1363	361852.581	1192386.685
1364	362151.609	1192395.996
1365	362610.477	1192542.048
1366	362611.369	1192541.605
1367	362611.416	1192541.706
1368	362611.462	1192541.874
1369	362611.477	1192542.048
1370	362611.462	1192542.222
1371	362611.416	1192542.390
1372	362611.343	1192542.548
1373	362611.243	1192542.691
1374	362611.120	1192542.816
1375	362610.977	1192542.936
1376	362610.819	1192542.968
1377	362610.812	1192542.990
1378	362622.371	1192556.086
1379	362647.278	1192583.192
1380	362755.314	1192576.859
1381	363055.488	1192566.818

