ព្រះរាជាណាចក្រកម្ពុជា
ជាតិ សាសនា ព្រះមហាក្សត្រ

រាជរដ្ឋាភិបាលកម្ពុជា
លេខ: ១១៧១ អនក្រ.បក

អនុក្រឹត្យ
ស្តីពី

ការកាត់ដីសរុបទំហំ ៦៨២,៤៥ ហិកតា ចេញពីតំបន់ព្រៃឈើ ឆ្នាំ ២០០២ ដើម្បីធ្វើអនុបយោគជាដីឯកជនរបស់រដ្ឋ សម្រាប់ធ្វើប្រទានកម្មជាកម្មសិទ្ធិជូនប្រជាពលរដ្ឋ ៤៥៥គ្រួសារ និងផ្តល់សិទ្ធិជាកម្មសិទ្ធិជូនប្រជាពលរដ្ឋដែលបានកាន់កាប់ ប្រើប្រាស់ និងដាំដុះជាក់ស្តែង ចំនួន ៤៤៨ គ្រួសារ លើ ៦១៨ ក្បាលដី នៅស្រុកដំណាក់ចង្អើរ ខេត្តកែប

រាជរដ្ឋាភិបាល

- បានឃើញរដ្ឋធម្មនុញ្ញនៃព្រះរាជាណាចក្រកម្ពុជា
- បានឃើញព្រះរាជក្រឹត្យលេខ នស/រកត/០៩០៨/១០៥៥ ចុះថ្ងៃទី២៥ ខែកញ្ញា ឆ្នាំ២០០៨ ស្តីពីការតែងតាំងរាជរដ្ឋាភិបាលនៃព្រះរាជាណាចក្រកម្ពុជា
- បានឃើញព្រះរាជក្រមលេខ០២នសចុះថ្ងៃទី២០ ខែកក្កដា ឆ្នាំ១៩៩៤ ស្តីពីការរៀបចំនិងការប្រព្រឹត្តទៅនៃគណៈរដ្ឋមន្ត្រី
- បានឃើញព្រះរាជក្រមលេខ នស/រកម/០៦៩៩/០៩ ចុះថ្ងៃទី២៣ ខែមិថុនា ឆ្នាំ១៩៩៩ ដែលប្រកាសឲ្យប្រើច្បាប់ស្តីពីការបង្កើតក្រសួងរៀបចំដែនដី នគរូបនីយកម្ម និងសំណង់
- បានឃើញព្រះរាជក្រមលេខ នស/រកម/០១៩៦/១៣ ចុះថ្ងៃទី២៤ ខែមករា ឆ្នាំ១៩៩៦ ដែលប្រកាសឲ្យប្រើច្បាប់ស្តីពីការបង្កើតក្រសួងកសិកម្ម រុក្ខាប្រមាញ់ និងនេសាទ
- បានឃើញព្រះរាជក្រមលេខ នស/រកម/០៨០១/១៤ ចុះថ្ងៃទី៣០ ខែសីហា ឆ្នាំ២០០១ ដែលប្រកាសឲ្យប្រើច្បាប់ភូមិបាល
- បានឃើញព្រះរាជក្រមលេខ នស/រកម/០៨០២/០១៦ ចុះថ្ងៃទី៣១ ខែសីហា ឆ្នាំ២០០២ ដែលប្រកាសឲ្យប្រើច្បាប់ស្តីពីព្រៃឈើ

- បានឃើញព្រះរាជក្រឹត្យលេខនស/រកត/០៨០៦/៣៣៩ ចុះថ្ងៃទី០៣ ខែសីហា ឆ្នាំ២០០៦ ស្តីពីគោលការណ៍និងបញ្ញត្តិអន្តរកាលនៃការធ្វើអនុបយោគទ្រព្យសម្បត្តិសាធារណៈរបស់រដ្ឋនិងរបស់នីតិបុគ្គលសាធារណៈ
- បានឃើញអនុក្រឹត្យលេខ៦២ អនក្រ.បក ចុះថ្ងៃទី២០ ខែកក្កដា ឆ្នាំ១៩៩៩ ស្តីពីការរៀបចំ និងការប្រព្រឹត្តទៅរបស់ក្រសួងរៀបចំដែនដី នគរូបនីយកម្ម និងសំណង់
- បានឃើញអនុក្រឹត្យលេខ១៧ អនក្រ.បក ចុះថ្ងៃទី០៧ ខែមេសា ឆ្នាំ២០០០ ស្តីពីការរៀបចំ និងការប្រព្រឹត្តទៅរបស់ក្រសួងកសិកម្ម រុក្ខាប្រមាញ់ និងនេសាទ
- បានឃើញអនុក្រឹត្យលេខ៨៨ អនក្រ.បក ចុះថ្ងៃទី០១ ខែធ្នូ ឆ្នាំ២០០០ ស្តីពីការបង្កើតក្រុមប្រឹក្សាគោលនយោបាយដីធ្លី
- បានឃើញអនុក្រឹត្យលេខ១១៨ អនក្រ.បក ចុះថ្ងៃទី០៧ ខែតុលា ឆ្នាំ២០០៥ ស្តីពីការគ្រប់គ្រងដីរដ្ឋ
- បានឃើញអនុក្រឹត្យលេខ១៤៦ អនក្រ.បកចុះថ្ងៃទី២៧ខែធ្នូ ឆ្នាំ២០០៥ ស្តីពីសម្បទានដីសេដ្ឋកិច្ច
- បានឃើញសារាចរលេខ ០២ សរ ចុះថ្ងៃទី២៦ ខែកុម្ភៈ ឆ្នាំ២០០៧ ស្តីពីការកាន់កាប់ដីរដ្ឋដោយខុសច្បាប់
- បានឃើញលិខិតលេខ១២៨សណ/ខក ចុះថ្ងៃទី៣០ខែវិច្ឆិកា ឆ្នាំ ២០១២ របស់គណៈកម្មាធិការគ្រប់គ្រងដីរដ្ឋខេត្តកែប
- យោងតាមការចាំបាច់របស់រាជរដ្ឋាភិបាល

សម្រេច

មាត្រា ១.-

ត្រូវបានកាត់ដីសរុបទំហំ ៦៨២,៩៥ ហិកតា(ប្រាំមួយរយប៉ែតសិបពីរហិកតា និងសែសិបប្រាំអា) ចេញពីគម្របព្រៃឈើឆ្នាំ២០០២ដើម្បីធ្វើអនុបយោគជាដីឯកជនរបស់រដ្ឋ សម្រាប់ធ្វើប្រទានកម្មជាកម្មសិទ្ធិជូនប្រជាពលរដ្ឋ ៩៥៥ គ្រួសារ ដែលបានកាន់កាប់ប្រើប្រាស់និងដាំដុះជាក់ស្តែងស្ថិតនៅស្រុកដំណាក់ចង្អើរ ខេត្តកែប ដែលមានទំហំ និងចំនួនគ្រួសារស្ថិតនៅក្នុងភូមិ ឃុំ ដូចខាងក្រោម៖

- ផ្ទៃដីទំហំ១២២,៤០ ហិកតា (មួយរយម្ភៃពីរ ហិកតា និងសែសិបអា) កាត់ចេញពីគម្របព្រៃឈើឆ្នាំ ២០០២ ដើម្បីធ្វើអនុបយោគជាដីឯកជនរបស់រដ្ឋ សម្រាប់ប្រទានកម្មជាកម្មសិទ្ធិជូនប្រជាពលរដ្ឋ នៅភូមិអន្លង់សឃុំពងទឹក
- ផ្ទៃដីទំហំ៤៥៨,៥៦ ហិកតា (បួនរយហាសិបប្រាំបី ហិកតា និងហាសិបប្រាំមួយអា) កាត់ចេញពីគម្របព្រៃឈើ ឆ្នាំ២០០២ ដើម្បីធ្វើអនុបយោគជាដីឯកជនរបស់រដ្ឋ សម្រាប់ប្រទានកម្មជាកម្មសិទ្ធិជូនប្រជាពលរដ្ឋ នៅភូមិចំការបី ឃុំពងទឹក
- ផ្ទៃដីទំហំ៨០,៩៥ ហិកតា (ប៉ែតសិប ហិកតា និងសែសិបប្រាំអា) កាត់ចេញពីគម្របព្រៃឈើឆ្នាំ ២០០២ ដើម្បីធ្វើអនុបយោគជាដីឯកជនរបស់រដ្ឋ សម្រាប់ប្រទានកម្មជាកម្មសិទ្ធិជូនប្រជាពលរដ្ឋ នៅភូមិភ្នំលាវ ឃុំពងទឹក

- ផ្ទៃដីទំហំ២១,០៤ ហិកតា (ម្ភៃមួយ ហិកតា និងបួនអា) កាត់ចេញពីគម្របព្រៃឈើ ឆ្នាំ ២០០២ ដើម្បីធ្វើអនុបយោគជាដីឯកជនរបស់រដ្ឋ សម្រាប់ប្រទានកម្មជាកម្មសិទ្ធិជូនប្រជាពលរដ្ឋ នៅភូមិអង្កោល ឃុំអង្កោល

តាមប្រព័ន្ធកូអរដោណេ Project UTM Zone 48N Datum wgs 1984 និងមាននិយាមកាដូចកំណត់ក្នុងផែនទីឧបសម្ព័ន្ធទី១ ឧបសម្ព័ន្ធទី២ ឧបសម្ព័ន្ធទី៣ និងឧបសម្ព័ន្ធទី៤នៃអនុក្រឹត្យនេះ។

មាត្រា២.

ត្រូវបានប្រគល់អាណត្តិកាន់កាប់និងបែងចែកដីរបស់រដ្ឋដូចមានចែងក្នុងមាត្រា១ជូនគណៈកម្មាធិការគ្រប់គ្រងដីរដ្ឋខេត្តកែប ធ្វើការគ្រប់គ្រងនិងប្រទានកម្មជាកម្មសិទ្ធិឯកជនជូនប្រជាពលរដ្ឋចំនួន ៤៥៥ គ្រួសារដែលបានកាន់កាប់ ប្រើប្រាស់ និងដាំដុះជាក់ស្តែង នៅខេត្តកែប ស្រុកដំណាក់ចង្អើរ នៅក្នុងភូមិ ឃុំ ដូចខាងក្រោម៖

-សម្រាប់ប្រទានកម្មជាកម្មសិទ្ធិជូនប្រជាពលរដ្ឋ ៥០គ្រួសារ នៅភូមិអន្ទង់ស ឃុំពងទឹក
-សម្រាប់ប្រទានកម្មជាកម្មសិទ្ធិជូនប្រជាពលរដ្ឋ ២០៨គ្រួសារ នៅភូមិចំការបី ឃុំពងទឹក
-សម្រាប់ប្រទានកម្មជាកម្មសិទ្ធិជូនប្រជាពលរដ្ឋ១២៦ គ្រួសារនៅភូមិភ្នំលាវ ឃុំពងទឹក-
-សម្រាប់ប្រទានកម្មជាកម្មសិទ្ធិជូនប្រជាពលរដ្ឋ ៦៤ គ្រួសារ នៅភូមិអង្កោលឃុំអង្កោល

មាត្រា ៣ ..

ត្រូវបានផ្តល់សិទ្ធិជាកម្មសិទ្ធិឯកជន ៦១៨ ក្បាលដី ជូនប្រជាពលរដ្ឋចំនួន ៤៤៨ គ្រួសារ ស្ថិតនៅស្រុកដំណាក់ចង្អើរ ខេត្តកែបដូចខាងក្រោម៖

- ផ្តល់សិទ្ធិជាកម្មសិទ្ធិឯកជនលើក្បាលដីចំនួន៦៥ ក្បាលដី ជូនប្រជាពលរដ្ឋចំនួន ៥០ គ្រួសារ នៅភូមិអន្ទង់ស ឃុំពងទឹក
- ផ្តល់សិទ្ធិជាកម្មសិទ្ធិឯកជន លើក្បាលដីចំនួន ២៨១ ក្បាលដី ជូនប្រជាពលរដ្ឋចំនួន ២០៨ គ្រួសារ នៅភូមិចំការបី ឃុំពងទឹក
- ផ្តល់សិទ្ធិជាកម្មសិទ្ធិឯកជនលើក្បាលដីចំនួន ១៧២ ក្បាលដីជូនប្រជាពលរដ្ឋចំនួន ១២៦ គ្រួសារ នៅភូមិភ្នំលាវ ឃុំពងទឹក-
- ផ្តល់សិទ្ធិជាកម្មសិទ្ធិឯកជនលើក្បាលដីចំនួន ១០០ ក្បាលដី ជូនប្រជាពលរដ្ឋចំនួន ៦៤ គ្រួសារ នៅភូមិអង្កោលឃុំអង្កោល

មាត្រា ៤ ..

ក្នុងពេលដំណើរការវាស់វែង និងបែងចែកជាក់ស្តែង គណៈកម្មាធិការគ្រប់គ្រងដីរដ្ឋខេត្តកែបត្រូវកាត់ចេញនូវចំណែកដីមួយចំនួនសមស្របដើម្បីរក្សាទុកសម្រាប់បម្រើផលប្រយោជន៍សាធារណៈទាំងសម្រាប់ការអភិវឌ្ឍហេដ្ឋារចនាសម្ព័ន្ធរូបវន្ត និងសង្គម នៅក្នុងមូលដ្ឋាន។

មាត្រា ៥.-

បទប្បញ្ញត្តិទាំងឡាយណា ដែលផ្ទុយពីអនុក្រឹត្យនេះត្រូវចាត់ទុកជានិរាករណ៍ ។

មាត្រា ៦.-

រដ្ឋមន្ត្រីទទួលបន្ទុកទីស្តីការគណៈរដ្ឋមន្ត្រី រដ្ឋមន្ត្រីក្រសួងមហាផ្ទៃ រដ្ឋមន្ត្រីក្រសួងសេដ្ឋកិច្ចនិងហិរញ្ញវត្ថុ រដ្ឋមន្ត្រីក្រសួងរៀបចំដែនដី នគរូបនីយកម្ម និងសំណង់ រដ្ឋមន្ត្រីក្រសួងបរិស្ថាន រដ្ឋមន្ត្រីក្រសួងកសិកម្ម រុក្ខាប្រមាញ់ និងនេសាទ រដ្ឋមន្ត្រី រដ្ឋលេខាធិការគ្រប់ក្រសួង ស្ថាប័នពាក់ព័ន្ធ និងអភិបាលនៃគណៈអភិបាលខេត្តកែប ត្រូវអនុវត្តអនុក្រឹត្យនេះចាប់ពីថ្ងៃចុះហត្ថលេខាតទៅ។

ធ្វើនៅរាជធានីភ្នំពេញ ថ្ងៃទី ០៥ ខែ ៥ ឆ្នាំ ២០១២

នាយករដ្ឋមន្ត្រី

សម្តេចអគ្គមហាសេនាបតីតេជោ ហ៊ុន សែន

កន្លែងទទួល៖
- ក្រសួងព្រះបរមរាជវាំង
- អគ្គលេខាធិការដ្ឋាន ក្រុមប្រឹក្សាធម្មនុញ្ញ
- អគ្គលេខាធិការដ្ឋាន ព្រឹទ្ធសភា
- អគ្គលេខាធិការដ្ឋាន រដ្ឋសភា
- អគ្គលេខាធិការ រាជរដ្ឋាភិបាល
- អគ្គលេខាធិការដ្ឋាន ក្រុមប្រឹក្សាអភិវឌ្ឍន៍កម្ពុជា
- អគ្គលេខាធិការដ្ឋាន អាជ្ញាធរជាតិដោះស្រាយវិវាទដីធ្លី
- ខុទ្ទកាល័យសម្តេចនាយករដ្ឋមន្ត្រី
- ដូចមាត្រា ៦
- រាជកិច្ច
- ឯកសារកាលប្បវត្តិ

ឧបសម្ព័ន្ធ (៩

ឧបសម្ព័ន្ធនៃអនុក្រឹត្យលេខ.......ចុះថ្ងៃទី.......ខែ.......ឆ្នាំ២០១២ ស្តីពីការកាត់ដីទំហំ ៦៨២ ហិកតា ចេញពីតម្រប់ព្រៃឈើ ឆ្នាំ២០០៥ និងធ្វើអនុបយោគមកជាដីឯកជនរបស់រដ្ឋ ដើម្បីធ្វើប្រទានកម្មសិទ្ធិ ជាកម្មសិទ្ធិជូនប្រជាពលរដ្ឋ ដែលបានកាន់កាប់ ប្រើប្រាស់ និងដាំដុះជាក់ស្តែង នូវផ្ទៃដីទំហំ ៦៨២ ហិកតា ចំនួន ៤៥៥ គ្រួសារ នៅភូមិចំការបី ឃុំពងទឹក ស្រុកដំណាក់ចង្អើរ ខេត្តកែប

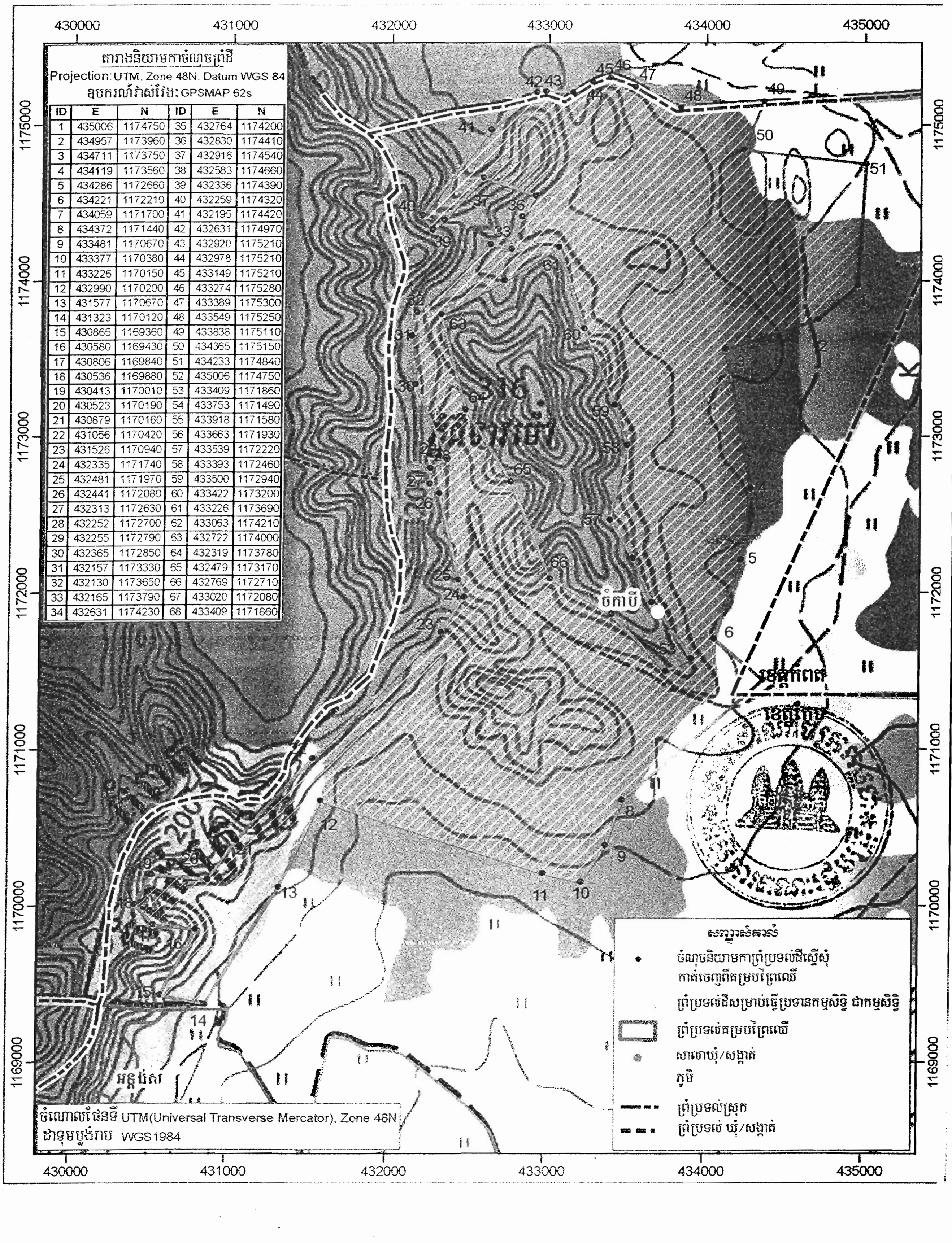

តារាងនិយាមកាចំណុចព្រំដី

Projection: UTM. Zone 48N. Datum WGS 84

ឧបករណ៍វាស់វែង: GPSMAP 62s

ID	E	N	ID	E	N
1	435006	1174750	35	432764	1174200
2	434957	1173960	36	432830	1174410
3	434711	1173750	37	432916	1174540
4	434119	1173560	38	432583	1174660
5	434286	1172660	39	432336	1174390
6	434221	1172210	40	432259	1174320
7	434059	1171700	41	432195	1174420
8	434372	1171440	42	432631	1174970
9	433481	1170670	43	432920	1175210
10	433377	1170380	44	432978	1175210
11	433226	1170150	45	433149	1175210
12	432990	1170200	46	433274	1175280
13	431577	1170670	47	433389	1175300
14	431323	1170120	48	433549	1175250
15	430865	1169360	49	433838	1175110
16	430580	1169430	50	434365	1175150
17	430806	1169840	51	434233	1174840
18	430536	1169880	52	435006	1174750
19	430413	1170010	53	433409	1171860
20	430523	1170190	54	433753	1171490
21	430879	1170160	55	433918	1171580
22	431056	1170420	56	433663	1171930
23	431526	1170940	57	433539	1172220
24	432335	1171740	58	433393	1172460
25	432481	1171970	59	433500	1172940
26	432441	1172080	60	433422	1173200
27	432313	1172630	61	433226	1173690
28	432252	1172700	62	433063	1174210
29	432255	1172790	63	432722	1174000
30	432365	1172850	64	432319	1173780
31	432157	1173330	65	432479	1173170
32	432130	1173650	66	432769	1172710
33	432165	1173790	67	433020	1172080
34	432631	1174230	68	433409	1171860

ឧបសម្ព័ន្ធ (២

ឧបសម្ព័ន្ធនៃអនុក្រឹត្យលេខ...២៦៧...ចុះថ្ងៃទី...០៥...ខែ...ធ្នូ...ឆ្នាំ២០១២ ស្តីពីការកាត់ដីទំហំ ៦៨២ ហិកតា ចេញពីគម្របព្រៃឈើ ឆ្នាំ២០០ និងធ្វើអនុបយោគមកជាដីឯកជនរបស់រដ្ឋ ដើម្បីធ្វើប្រទានកម្មសិទ្ធិ ជាកម្មសិទ្ធិជូនប្រជាពលរដ្ឋ ដែលបានកាន់កាប់ ប្រើប្រាស់ និងដាំដុះជាក់ស្តែង នូវផ្ទៃដីទំហំ ៦៨២ ហិកតា ចំនួន ៤៥៥ គ្រួសារ នៅភូមិអន្លង់ស ឃុំពងទឹក ស្រុកដំណាក់ចង្អើរ ខេត្តកែប

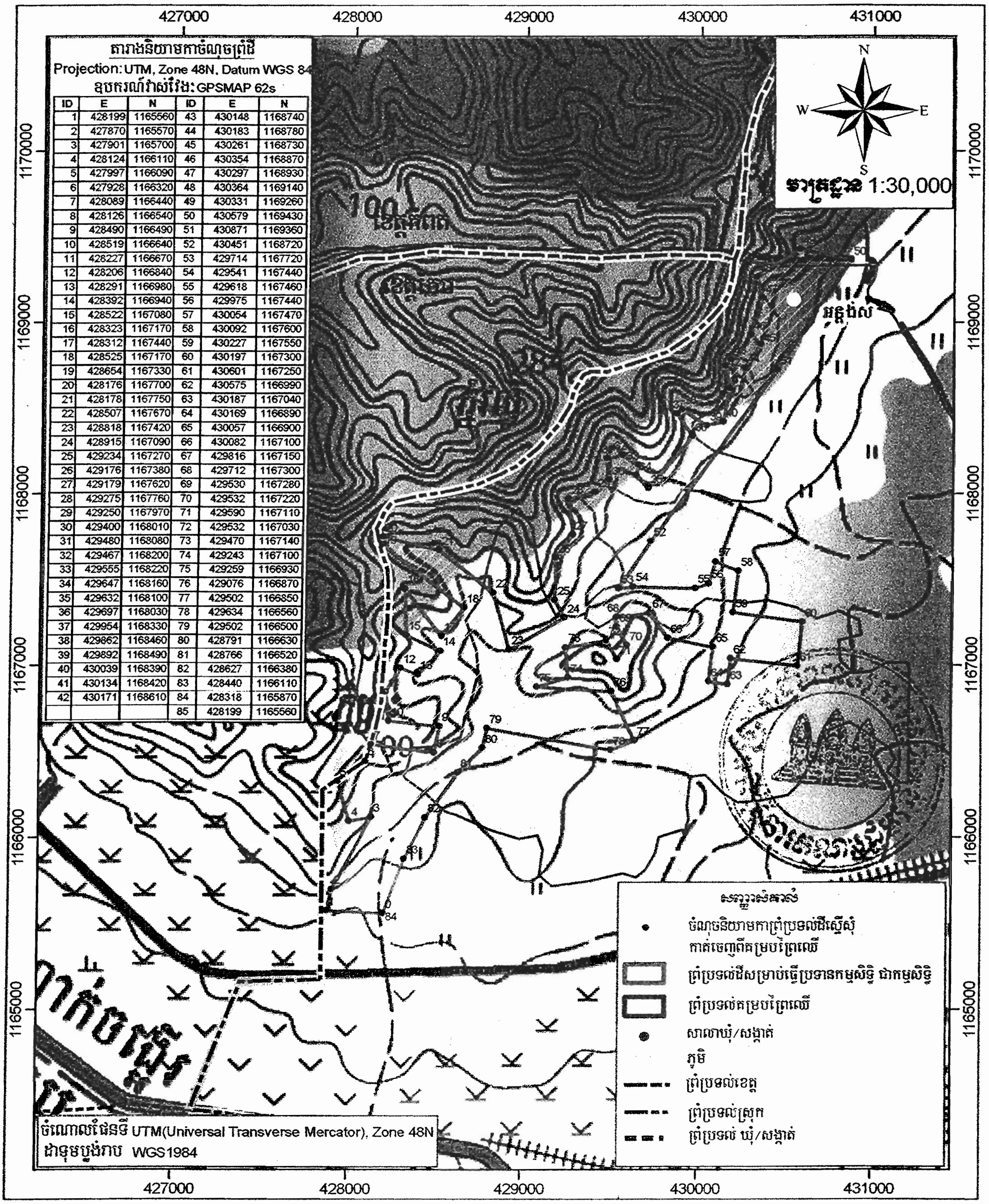

តារាងនិយាមកាចំណុចព្រំដី

Projection: UTM, Zone 48N, Datum WGS 84

ឧបករណ៍វាស់វែង: GPSMAP 62s

ID	E	N	ID	E	N
1	428199	1165560	43	430148	1168740
2	427870	1165570	44	430183	1168780
3	427901	1165700	45	430261	1168730
4	428124	1166110	46	430354	1168870
5	427997	1166090	47	430297	1168930
6	427928	1166320	48	430364	1169140
7	428089	1166440	49	430331	1169260
8	428126	1166540	50	430579	1169430
9	428490	1166490	51	430871	1169360
10	428519	1166640	52	430451	1168720
11	428227	1166670	53	429714	1167720
12	428206	1166840	54	429541	1167440
13	428291	1166980	55	429618	1167460
14	428392	1166940	56	429975	1167440
15	428522	1167080	57	430054	1167470
16	428323	1167170	58	430092	1167600
17	428312	1167440	59	430227	1167550
18	428525	1167170	60	430197	1167300
19	428654	1167330	61	430601	1167250
20	428176	1167700	62	430575	1166990
21	428178	1167750	63	430187	1167040
22	428507	1167670	64	430169	1166890
23	428818	1167420	65	430057	1166900
24	428915	1167090	66	430082	1167100
25	429234	1167270	67	429816	1167150
26	429176	1167380	68	429712	1167300
27	429179	1167620	69	429530	1167280
28	429275	1167760	70	429532	1167220
29	429250	1167970	71	429590	1167110
30	429400	1168010	72	429532	1167030
31	429480	1168080	73	429470	1167140
32	429467	1168200	74	429243	1167100
33	429555	1168220	75	429259	1166930
34	429647	1168160	76	429076	1166870
35	429632	1168100	77	429502	1166850
36	429697	1168030	78	429634	1166560
37	429954	1168330	79	429502	1166500
38	429862	1168460	80	428791	1166630
39	429892	1168490	81	428766	1166520
40	430039	1168390	82	428627	1166380
41	430134	1168420	83	428440	1166110
42	430171	1168610	84	428318	1165870
			85	428199	1165560

ឧបសម្ព័ន្ធ ៣

ឧបសម្ព័ន្ធនៃអនុក្រឹត្យលេខ...២៧...ចុះថ្ងៃទី.០៦.ខែ.ធ្នូ....ឆ្នាំ២០១២ ស្តីពីការកាត់ដីទំហំ ៦៨២ ហិកតា ចេញពីគម្របព្រៃឈើ ឆ្នាំ២០០២ និងធ្វើអនុបយោគមកជាដីឯកជនរបស់រដ្ឋ ដើម្បីធ្វើប្រទានកម្មសិទ្ធិ ជាកម្មសិទ្ធិជូនប្រជាពលរដ្ឋ ដែលបានកាន់កាប់ ប្រើប្រាស់ និងដាំដុះជាក់ស្តែង នូវផ្ទៃដីទំហំ ៦៨២ ហិកតា ចំនួន ៤៥៥ គ្រួសារ នៅភូមិអន្លង់ស ឃុំពងទឹក ស្រុកដំណាក់ចង្អើរ ខេត្តកែប

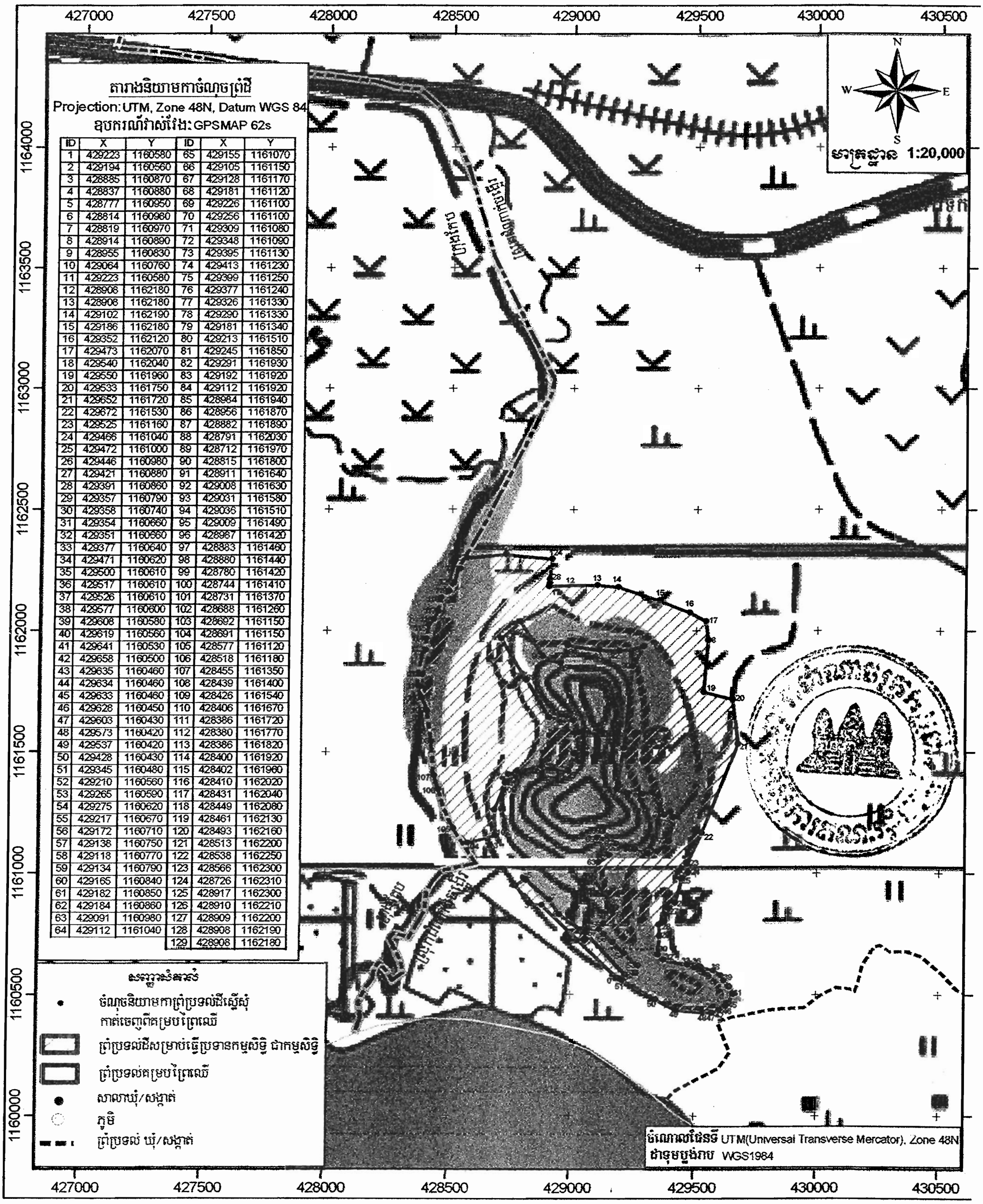

តារាងនិយាមកាចំណុចព្រំដី

Projection: UTM, Zone 48N, Datum WGS 84

ឧបករណ៍វាស់វែង: GPSMAP 62s

ID	X	Y	ID	X	Y
1	429223	1160580	65	429155	1161070
2	429194	1160560	66	429105	1161150
3	428885	1160870	67	429128	1161170
4	428837	1160880	68	429181	1161120
5	428777	1160950	69	429226	1161100
6	428814	1160960	70	429256	1161100
7	428819	1160970	71	429309	1161080
8	428914	1160890	72	429348	1161090
9	428955	1160830	73	429395	1161130
10	429064	1160760	74	429413	1161230
11	429223	1160580	75	429399	1161250
12	428906	1162180	76	429377	1161240
13	428908	1162180	77	429326	1161330
14	429102	1162190	78	429290	1161330
15	429186	1162180	79	429181	1161340
16	429352	1162120	80	429213	1161510
17	429473	1162070	81	429245	1161850
18	429540	1162040	82	429291	1161930
19	429550	1161960	83	429192	1161920
20	429533	1161750	84	429112	1161920
21	429652	1161720	85	428984	1161940
22	429672	1161530	86	428956	1161870
23	429525	1161160	87	428882	1161890
24	429466	1161040	88	428791	1162030
25	429472	1161000	89	428712	1161970
26	429446	1160980	90	428815	1161800
27	429421	1160880	91	428911	1161640
28	429391	1160860	92	429008	1161630
29	429357	1160790	93	429031	1161580
30	429358	1160740	94	429036	1161510
31	429354	1160660	95	429009	1161490
32	429351	1160660	96	428967	1161420
33	429377	1160640	97	428883	1161460
34	429471	1160620	98	428880	1161440
35	429500	1160610	99	428780	1161420
36	429517	1160610	100	428744	1161410
37	429526	1160610	101	428731	1161370
38	429577	1160600	102	428688	1161260
39	429608	1160580	103	428692	1161150
40	429619	1160560	104	428691	1161150
41	429641	1160530	105	428577	1161120
42	429658	1160500	106	428518	1161180
43	429635	1160460	107	428455	1161350
44	429634	1160460	108	428439	1161400
45	429633	1160460	109	428426	1161540
46	429628	1160450	110	428406	1161670
47	429603	1160430	111	428386	1161720
48	429573	1160420	112	428380	1161770
49	429537	1160420	113	428386	1161820
50	429428	1160430	114	428400	1161920
51	429345	1160480	115	428402	1161960
52	429210	1160560	116	428410	1162020
53	429265	1160590	117	428431	1162040
54	429275	1160620	118	428449	1162080
55	429217	1160670	119	428461	1162130
56	429172	1160710	120	428493	1162160
57	429138	1160750	121	428513	1162200
58	429118	1160770	122	428538	1162250
59	429134	1160790	123	428566	1162300
60	429165	1160840	124	428726	1162310
61	429182	1160850	125	428917	1162300
62	429184	1160860	126	428910	1162210
63	429091	1160980	127	428909	1162200
64	429112	1161040	128	428908	1162190
			129	428908	1162180

ឧបសម្ព័ន្ធ ៤

ឧបសម្ព័ន្ធនៃអនុក្រឹត្យលេខ២០៧...ចុះថ្ងៃទី១៥..ខែ..ធ្នូ....ឆ្នាំ២០១២ ស្តីពីការកាត់ដីទំហំ ៦៨២ ហិកតា ចេញពីគម្របព្រៃឈើ ឆ្នាំ២០០២ និងធ្វើអនុបយោគមកជាដីឯកជនរបស់រដ្ឋ ដើម្បីធ្វើប្រទានកម្មសិទ្ធិ ជាកម្មសិទ្ធិជូនប្រជាពលរដ្ឋ ដែលបានកាន់កាប់ ប្រើប្រាស់ និងដាំដុះជាក់ស្តែង នូវផ្ទៃដីទំហំ ៦៨២ ហិកតា ចំនួន ៤៥៥ គ្រួសារ នៅភូមិអង្កោល ឃុំអង្កោល ស្រុកដំណាក់ចង្អើរ ខេត្តកែប



តារាងនិយាមកាចំណុចព្រំដី

Projection:UTM, Zone 48N, Datum WGS 84

ឧបករណ៍វាស់វែង:GPSMAP 62s

ID	E	N	ID	E	N
1	433476	1156680	63	432826	1156370
2	433534	1156610	64	432838	1156460
3	433547	1156580	65	432844	1156490
4	433591	1156520	66	432879	1156550
5	433573	1156520	67	432926	1156610
6	433560	1156470	68	433007	1156660
7	433541	1156420	69	433080	1156710
8	433526	1156340	70	433139	1156740
9	433492	1156290	71	433303	1156770
10	433434	1156180	72	433356	1156790
11	433395	1156140	73	433476	1156680
12	433336	1156050	74	433205	1156620
13	433286	1155990	75	433128	1156530
14	433226	1155990	76	433080	1156530
15	433209	1155980	77	433038	1156550
16	433217	1155970	78	433006	1156550
17	433259	1155940	79	432979	1156550
18	433281	1155920	80	432955	1156550
19	433302	1155820	81	432933	1156550
20	433301	1155810	82	432901	1156530
21	433316	1155800	83	432894	1156500
22	433326	1155770	84	432914	1156460
23	433343	1155770	85	432932	1156430
24	433342	1155750	86	432948	1156370
25	433349	1155690	87	432964	1156340
26	433352	1155670	88	432964	1156340
27	433358	1155640	89	432974	1156300
28	433339	1155580	90	433023	1156240
29	433320	1155560	91	433114	1156110
30	433315	1155540	92	433105	1156040
31	433303	1155540	93	433110	1155970
32	433280	1155520	94	433196	1156150
33	433270	1155510	95	433290	1156300
34	433224	1155490	96	433418	1156350
35	433200	1155490	97	433477	1156390
36	433170	1155490	98	433461	1156410
37	433150	1155500	99	433456	1156430
38	433098	1155550	100	433447	1156450
39	433077	1155580	101	433384	1156540
40	433048	1155630	102	433357	1156590
41	433038	1155680	103	433327	1156620
42	433052	1155740	104	433309	1156640
43	433054	1155760	105	433274	1156660
44	433069	1155820	106	433258	1156680
45	433068	1155830	107	433197	1156670
46	433078	1155860	108	433197	1156670
47	433070	1155870	109	433196	1156670
48	433079	1155880	110	433205	1156620
49	433089	1155870	111	433186	1155880
50	433114	1155910	112	433127	1155730
51	433115	1155910	113	433111	1155670
52	433122	1155920	114	433118	1155620
53	433112	1155920	115	433206	1155540
54	433112	1155940	116	433252	1155540
55	433112	1155950	117	433313	1155570
56	433124	1155950	118	433311	1155650
57	433111	1155950	119	433286	1155710
58	433075	1155960	120	433262	1155770
59	432982	1156080	121	433259	1155800
60	432855	1156270	122	433254	1155880
61	432848	1156280	123	433230	1155900
62	432832	1156320	124	433210	1155900
			125	433186	1155880