



ព្រះរាជាណាចក្រកម្ពុជា

រាជរដ្ឋាភិបាលកម្ពុជា

ជាតិ សាសនា ព្រះមហាក្សត្រ

លេខ: ២២៧ អនក. បក

នា ២១ ខែ មេសា ឆ្នាំ ២០១៦

អនុក្រឹត្យ

ស្តីពី

**ការកែប្រែឧបសម្ព័ន្ធអនុក្រឹត្យលេខ១០៩ អនក្រ.បក ចុះថ្ងៃទី១៨
ខែមីនា ឆ្នាំ២០១៣ ស្តីពីបែបបទនិងនីតិវិធីនៃការដាក់ឈ្មោះផ្លូវ
ឬលេខផ្លូវនិងការកែប្រែឈ្មោះផ្លូវឬលេខផ្លូវ
រាជរដ្ឋាភិបាល**

- បានឃើញរដ្ឋធម្មនុញ្ញនៃព្រះរាជាណាចក្រកម្ពុជា
- បានឃើញព្រះរាជក្រឹត្យលេខ នស/រកត/០៩១៣/៩០៣ ចុះថ្ងៃទី២៤ ខែកញ្ញា ឆ្នាំ២០១៣ ស្តីពីការតែងតាំងរាជរដ្ឋាភិបាលនៃព្រះរាជាណាចក្រកម្ពុជា
- បានឃើញព្រះរាជក្រឹត្យលេខ នស/រកត/១២១៣/១៣៩៣ ចុះថ្ងៃទី២១ ខែធ្នូ ឆ្នាំ២០១៣ ស្តីពីការសម្រួលនិងបំពេញបន្ថែមសមាសភាពរាជរដ្ឋាភិបាលនៃព្រះរាជាណាចក្រកម្ពុជា
- បានឃើញព្រះរាជក្រមលេខ២០២/នស/៩៤ ចុះថ្ងៃទី២០ ខែកក្កដា ឆ្នាំ១៩៩៤ ដែលប្រកាសឱ្យប្រើច្បាប់ស្តីពីការរៀបចំនិងការប្រព្រឹត្តទៅនៃគណៈរដ្ឋមន្ត្រី
- បានឃើញព្រះរាជក្រមលេខ នស/រកម/០១៩៦/០៣ ចុះថ្ងៃទី២៤ ខែមករា ឆ្នាំ១៩៩៦ ដែលប្រកាសឱ្យប្រើច្បាប់ស្តីពីការបង្កើតក្រសួងសាធារណការនិងដឹកជញ្ជូន
- បានឃើញព្រះរាជក្រមលេខ នស/រកម/០៥១៤/០០៨ ចុះថ្ងៃទី០៤ ខែឧសភា ឆ្នាំ២០១៤ ដែលប្រកាសឱ្យប្រើច្បាប់ស្តីពីផ្លូវថ្នល់
- បានឃើញអនុក្រឹត្យលេខ១៤ អនក្រ.បក ចុះថ្ងៃទី០៣ ខែមីនា ឆ្នាំ១៩៩៨ ស្តីពីការរៀបចំនិងការប្រព្រឹត្តទៅរបស់ក្រសួងសាធារណការនិងដឹកជញ្ជូន
- បានឃើញអនុក្រឹត្យលេខ១៩៧ អនក្រ.បក ចុះថ្ងៃទី២៣ ខែវិច្ឆិកា ឆ្នាំ២០០៩ ស្តីពីការគ្រប់គ្រងដីចំណីតាមបណ្តាញផ្លូវជាតិនិងផ្លូវថ្នល់នៃព្រះរាជាណាចក្រកម្ពុជា
- បានឃើញអនុក្រឹត្យលេខ១០៩ អនក្រ.បក ចុះថ្ងៃទី១៨ ខែមីនា ឆ្នាំ២០១៣ ស្តីពីបែបបទនិងនីតិវិធីនៃការដាក់ឈ្មោះផ្លូវឬលេខផ្លូវ និងការកែប្រែឈ្មោះផ្លូវឬលេខផ្លូវ
- យោងតាមសំណើរបស់រដ្ឋមន្ត្រីក្រសួងសាធារណការនិងដឹកជញ្ជូន



សម្រេច

មាត្រា ១ .-

ត្រូវបានកែប្រែឧបសម្ព័ន្ធអនុក្រឹត្យលេខ១០៩ អនក្រ.បក ចុះថ្ងៃទី១៨ ខែមីនា ឆ្នាំ២០១៣ ស្តីពីបែបបទនិងនីតិវិធីនៃការដាក់ឈ្មោះផ្លូវឬលេខផ្លូវ និងការកែប្រែឈ្មោះផ្លូវឬលេខផ្លូវ ដូចមាន ភ្ជាប់ជាឧបសម្ព័ន្ធ។


មាត្រា ២ .-

ឧបសម្ព័ន្ធអនុក្រឹត្យលេខ១០៩ អនក្រ.បក ចុះថ្ងៃទី១៨ ខែមីនា ឆ្នាំ២០១៣ ស្តីពីបែបបទ និងនីតិវិធីនៃការដាក់ឈ្មោះផ្លូវឬលេខផ្លូវ និងការកែប្រែឈ្មោះផ្លូវឬលេខផ្លូវ និងបទប្បញ្ញត្តិទាំងឡាយ ណាដែលផ្ទុយនឹងអនុក្រឹត្យនេះត្រូវទុកជានិរាករណ៍។

មាត្រា ៣ .-

រដ្ឋមន្ត្រីទទួលបន្ទុកទីស្តីការគណៈរដ្ឋមន្ត្រី រដ្ឋមន្ត្រីក្រសួងសេដ្ឋកិច្ចនិងហិរញ្ញវត្ថុ រដ្ឋមន្ត្រី ក្រសួងសាធារណការនិងដឹកជញ្ជូន រដ្ឋមន្ត្រីគ្រប់ក្រសួងនិងប្រធានគ្រប់ស្ថាប័នដែលពាក់ព័ន្ធ ត្រូវ ទទួលបន្ទុកអនុវត្តអនុក្រឹត្យនេះ តាមភារកិច្ចរៀងៗខ្លួនចាប់ពីថ្ងៃចុះហត្ថលេខាតទៅ។

ធ្វើនៅរាជធានីភ្នំពេញ ថ្ងៃទី ១២ ខែ មេសា ឆ្នាំ២០១៦



សម្តេចអគ្គមហាសេនាបតីតេជោ ហ៊ុន សែន

បានយកសេចក្តីគោរពជម្រាបជូន

សម្តេចអគ្គមហាសេនាបតីតេជោ នាយករដ្ឋមន្ត្រី សូមហត្ថលេខា

រដ្ឋមន្ត្រីក្រសួងសាធារណការនិងដឹកជញ្ជូន

ត្រាំ អ៊ឹមតីក

កន្លែងទទួល :

- ក្រសួងព្រះបរមរាជវាំង
- អគ្គលេខាធិការដ្ឋានក្រុមប្រឹក្សាធម្មនុញ្ញ
- អគ្គលេខាធិការដ្ឋានព្រឹទ្ធសភា
- អគ្គលេខាធិការដ្ឋានរដ្ឋសភា
- អគ្គលេខាធិការរាជរដ្ឋាភិបាល
- ឧទ្ធការៈសម្តេចនាយករដ្ឋមន្ត្រី
- ឧទ្ធការៈសម្តេច ឯកឧត្តម លោកជំទាវឧបនាយករដ្ឋមន្ត្រី
- ដូចមាត្រា៣
- រាជកិច្ច
- ឯកសារ កាលប្បវត្តិ

ឧបសម្ព័ន្ធនៃអនុក្រឹត្យលេខ ១២៩ អនក្រ.បក ចុះថ្ងៃទី ១៤ ខែ កុម្ភៈ ឆ្នាំ២០១៦ ស្តីពីការកែប្រែឧបសម្ព័ន្ធ
អនុក្រឹត្យលេខ១០៩ អនក្រ.បក ចុះថ្ងៃទី១៤ ខែមីនា ឆ្នាំ២០១៣ ស្តីពីរបបបទពិន័យនិងវិន័យនៃការដាក់ឈ្មោះផ្លូវ
ប្រលងផ្លូវនិងការកែប្រែឈ្មោះផ្លូវប្រលងផ្លូវ

តារាងបញ្ជីនូវការផ្លាស់ប្តូរឈ្មោះផ្លូវ

លេខរៀង	លេខផ្លូវ	ចំណុចចាប់ផ្តើម	ចំណុចបញ្ចប់	ប្រវែង គិតជាម៉ែត្រ(គ.ម.)
១	១	វត្តភ្នំ (ភ្នំពេញ)	បារិត (ព្រំប្រទល់កម្ពុជាវៀតណាម)	១៦៦,៨៤០
២	២	គល់ស្ពានព្រះមុនីវង្ស (ផ្លូវ១-គ.ម. ៥៥០៧៥)	ភ្នំដិន (ព្រំប្រទល់កម្ពុជាវៀតណាម)	១២០,៦៩៥
៣	៣	វត្តភ្នំ (ភ្នំពេញ)	វាលពិឃ្យ (ផ្លូវ៤-គ.ម. ១៨២ + ២៨០)	២០១,៥៨៩
៤	៤	ចោមចៅ (ផ្លូវ៣-គ.ម. ១២ + ២០០)	ខេត្តព្រះសីហនុ	២១៤,២០០
៥	៥	វត្តភ្នំ (ភ្នំពេញ)	ហើយប៉ែត (ព្រំប្រទល់កម្ពុជាថៃ)	៨០៧,៤៥០
៦	៦	វត្តភ្នំ (ភ្នំពេញ)	សិរសោភ័ណ (បន្ទាយមានជ័យ)	៤១៥,៤៧៧
៧	៧	ស្ពឺន (ផ្លូវ៦-គ.ម. ៧៥ + ០០០)	ត្រពាំងត្រៀម (ព្រំប្រទល់កម្ពុជាឡាវ)	៤៦០,៨៣០
៨	៨	ព្រែកតាមាក់ (ផ្លូវ៦-គ.ម. ២៤ + ៣៦០)	ព្រែក (ផ្លូវ៧ គ.ម. ១៧៩ + ៥៣០)	១២៤,១៤០
៩	៩	ភូមិជាតិក្រុង សង្កាត់ស្ទឹងត្រែង (ផ្លូវ៧-គ.ម. ៤៥៨)	ភូមិស្ថាពរ សង្កាត់ប៉ាលហាល ក្រុងព្រះវិហារ (ផ្លូវ៦២-គ.ម. ១៣០)	១៤២,៧៥៥
ប្រវែងសរុប :				




បញ្ជាក់ : ប្រវែងផ្លូវជាតិលេខ១ លេខ២ លេខ៥ និងលេខ៧ កំណត់យកតាមប្រវែងផ្លូវក្នុងប្រកាសលេខ២៥៦ / ៦៩ ចុះថ្ងៃទី០៣ ខែតុលា
ឆ្នាំ១៩៩១ ។

ឆ្នាំទី១៦ លេខ ៣១ សប្តាហ៍ទី ៤ ថ្ងៃទី ២៧ ខែ មេសា ឆ្នាំ ២០១៦

តារាងផ្តល់សេវាសេរីស្រីស្រី

ល.រ.	លេខផ្លូវ	ចំណុចចាប់ផ្តើម	ចំណុចបញ្ចប់	ប្រវែង គិតជាគីឡូម៉ែត្រ(គ.ម.)
១	១១	អ្នកលើស(ផ្លូវ១-គ.ម. ៦១+១៥០)	ផ្លូវទី១(ផ្លូវ៧-គ.ម. ១៣៨+៨២២)	៩០,២៨០
២	១៣	ស្វាយរៀង(ផ្លូវ១-គ.ម. ១២៦+៥០០)	ភូមិក្រវាញ(ផ្លូវ៨-គ.ម. ១២២+៨៧០)	៦២,៤០០
៣	១៤	អ្នកលើស(ផ្លូវ១-គ.ម. ៥៥ + ៣០០)	ក្រុមសាលា(ប្រែប្រួលកម្ពុជាវៀតណាម)	៤២,៥២៨
៤	១៨	ស្វាយទាប(ផ្លូវ១គ.ម. ១៣៥+៥៤០)	ព្រៃស្រី(ប្រែប្រួលកម្ពុជាវៀតណាម)	២៥,៦៦០
៥	២០	ក្រាំងស្វាយ(ផ្លូវ២-គ.ម. ១៥+៣៥០)	កំពង់ទួល(ផ្លូវ៣-គ.ម. ២៤+៣៥០)	៩,៦២៨
៦	២១	តាខ្មៅ(ផ្លូវ២-គ.ម. ១១ + ០៩០)	ជ្រៃធំ(ប្រែប្រួលកម្ពុជាវៀតណាម)	៦៥,៥៦២
៧	២១ អា	គល់ស្ពានតាខ្មៅ(ផ្លូវ២ -គ.ម. ១០+០២០)	ត្រពាំងស្រី(ផ្លូវ២១-គ.ម. ១១+៣៤០)	២០,០៤០
៨	២១ ប	ព្រែកប្រាសាទ(ផ្លូវ២-គ.ម. ១៤ + ៤៦៧)	ភូមិក្រវាញ(ផ្លូវ១-គ.ម. ១២ + ៤៤៥)	១២,៣៣០
៩	២២	អូរចំបក់(ផ្លូវ២-គ.ម. ៧៤ + ០១០)	អង្គការសាលា(ផ្លូវ៣-គ.ម. ៧៤ + ៨២០)	៩,៦១៥
១០	២៣	ជើងស្រី(ផ្លូវ២-គ.ម. ៤២+២០០)	ពាមរាំង(ផ្លូវ១១-គ.ម. ១៤+៩១០)	៥៣,៥០០
១១	៣១	បឹងក្រគូល(ផ្លូវ៣-គ.ម. ៨១ + ៥២០)	កំពង់ត្រាច(ផ្លូវ៣៣-គ.ម. ៣៥ + ៦៨០)	៥៤,៨១០
១២	៣១ អា	ផ្សារស្រី(ផ្លូវ៣-គ.ម. ១០៧+៩៣០)	កំពង់ត្រាច(ផ្លូវ៣៣-គ.ម. ៣៥+៦០០)	៣០,៨៨០
១៣	៣២	កែបថ្មី(ផ្លូវ៣-គ.ម. ១៥៥ + ៧៥០)	ឧទ្យានជាតិក្រវាញ	៣៣,៨១០
១៤	៣៣	កំពង់(ផ្លូវ៣-គ.ម. ១៤៨ + ១០០)	ប្រកបក(ប្រែប្រួលកម្ពុជាវៀតណាម)	៥២,២៧០
១៥	៣៣ អា	សេ:ស(ផ្លូវ៣៣ - គ.ម. ១៤+៩០០)	ដំណាក់ចង្កើត(ផ្លូវ៣៣-គ.ម. ១៤+៤០០)	១៥,២៨០

ទំព័រ១/៤




១៦	៤១	ផ្តល់ទទឹង(ផង្កា-គ.ម. ៣១ + ០៥០)	ល្អាង (ផង្កា-គ.ម. ១២៦ + ៤១០)	៩៦,៥៥០
១៧	៤២	បែកបាន(ផង្កា-គ.ម. ១៤+០០០)	ទឹកជុស(ផង្កា-គ.ម. ២៨+៥០០)	៦៩,០០០
១៨	៤៣	ព្រែងត្រយឹង(ផង្កា-គ.ម. ៨៧ + ៨៧៧)	ទ្វារធ្មី(ផង្កា-គ.ម. ១៣០+៤៩០)	៧៨,៨៨០
១៩	៤៤	ប្រារមន៍(ផង្កា-គ.ម. ៤៩ + ០០០)	ឧត្តុង្គ(ផង្កា-គ.ម. ៣៩ + ៤៨០)	១៤០,០០០
២០	៤៥	កងកេង(ផង្កា-គ.ម. ២០៩ + ១០០)	រាម	៩,៣០០
២១	៤៦	ព្រែងត្រយឹង (ផង្កា-គ.ម. ៨៧ + ៨៧៧)	ឧទ្យានជាតិកំរម្យ	២៦,៩៩០
២២	៤៨	ចំការល្អាង(ផង្កា-គ.ម. ១៤២ + ៣៥០)	ចាំយាម(ព្រៃប្រទល់ក្នុងដាំថៃ)	១៦១,២៧០
២៣	៤៨.៥	ចំណោកអូរម្កាក់(ផង្កា-គ.ម. ៥៥+៥៥០)	គីរិសាគរ(កោះស្តេច)	៦០,០០០
២៤	៥១	ឧត្តុង្គ(ផង្កា-គ.ម. ៣៨ + ៥៦០)	ផ្តល់ទទឹង(ផង្កា-គ.ម. ៣១ + ០៥០)	៣៨,០១០
២៥	៥២	ពន្លៃ(ផង្កា-គ.ម. ១២៣ + ៦៤០)	ឆ្នុកទ្វី	៨,០១០
២៦	៥៣	កំពង់ស្រ្តាំង(ផង្កា-គ.ម. ៩០ + ៨០០)	អមលាំង(ផង្កា-គ.ម. ៨៧ + ៦១០)	៦២,០០០
២៧	៥៣ អ	ប្រជុំការ(ផង្កា-គ.ម. ១៦៦ + ១០០)	ក្នុង	២៩,២៨០
២៨	៥៣ ប	ក្រគរ(ផង្កា-គ.ម. ១៥៣ + ៧៥០)	កំរែង	២២,៣០០
២៩	៥៤	ក្រគរ (ផង្កា-គ.ម. ១៥៣ + ៧៥០)	កំពង់ល្អាង (ទន្លេសាប)	៤,៨៧០
៣០	៥៥	ស្វាយអាក់(ផង្កា-គ.ម. ១៩១ + ៧៥០)	ផ្ទាំង (ព្រៃប្រទល់ក្នុងដាំថៃ)	១៨,២១០
៣១	៥៥.១	កោះកុង(ផង្កា-គ.ម. ១៤៦ + ៥៦០)	រាលវែង(ផង្កា-គ.ម. -១០៦ + ៦០០)	១២,០០០
៣២	៥៥.៤	រាលវែង(ផង្កា-គ.ម. ១០៦ + ០០)	សំបូរក(ផង្កា-គ.ម. ៣៧ + ៨៥)	៦៨,០០០



ទំព័រ ២/៤

កាតា	ឆ្នាំ	បន្ទាយមានជ័យ(ផល-គ.ម. ៣៥៩ + ៧៨០)	ឧត្តរមានជ័យ(ផល-គ.ម. ៧៣ + ៦៧០)	១១៣,៦២០
៣៤	៤៦ មេ	ក្រប(និមិត្ត) (ផល-គ.ម. ៣៨៣+១៥០)	អូរឃ្លាត(ប្រែប្រួលកម្ពុជាថៃ)	១៨,០៥០
៣៥	៤៧	បាត់ដំបង(ផល-គ.ម. ២៨៨+០០០)	ប្រាំ(ប្រែប្រួលកម្ពុជាថៃ)	១០៣,៣៤០
៣៦	៤៧ បេ	ថ្មពោល(ផល-គ.ម. ៣១៦ + ៥៤០)	សំរោងព្រៃ(ផល-គ.ម. ៦០ + ៤៤០)	៩០,២០០
៣៧	៤៧ បេ-១	បារាំង(ផល-គ.ម. ២៤ + ៥៤០) - ភូមិសាមសិប	ភ្នំព្រឹក(ផល-គ.ម. ៨៧ + ៣៦០)	៦៩,៧៥០
៣៨	៤៧ បេ-២	ភូមិសាមសិប(ផល-គ.ម. ៤០ + ០៥០) - កំរៀង	អូរឃ្លាត(ផល-គ.ម. ១០៨ + ៥១៧)	១៦,៤០០
៣៩	៤៧ បេ-៣	រដ្ឋ(ផល-គ.ម. ៣៣៨+៤២០)	ប្រក្រតី(ប្រែប្រួលកម្ពុជាថៃ)	៥៥,០០០
៤០	៤៨	អូរព្រៃ(ផល-គ.ម. ៤០០ + ១២៤)	ដូង(ផល-គ.ម. ១០១ + ៥៤០)	១៦៦,០០០
៤១	៤៨	ភូមិសាមសិប(ផល-គ.ម. ៣៥២ + ៨២០)	សំរោងព្រៃ-រថក្រោះ(ផល-គ.ម. ៩១ + ១០០)	១៤០,២៥០
៤២	៤៨	សំរោងព្រៃ(ផល-គ.ម. ៩១ + ៤៣០)	ព្រៃទឹក(ផល-គ.ម. ៩៥ + ១២០)	១៩,៩៩០
៤៣	៤៨ បេ	កំពង់ឆ្នាំង(ផល-គ.ម. ១២៩+០០០)	ផ្លូវបំបែកខ្លា(ផល-គ.ម. ៣៣១+២៥០)	១៤០,២៥០
៤៤	៤៨	ផ្លូវកែង(ផល-គ.ម. ៤៦ + ៥៤០)	ព្រែកក្តាម(ផល-គ.ម. ៣១ + ០០០)	១៥,៨៩០
៤៥	៤៨	ផ្លូវបំបែក(ផល-គ.ម. ១៧០ + ៥៤០)	ប្រាសាទព្រះវិហារ	២៨២,៦៦០
៤៦	៤៨-៣	ភ្នំដេក(ផល-គ.ម. ៦៧+០០០)	បឹងមាស(ផល-គ.ម. ៣០+៣៤០)	៩៣,០៧០
៤៧	៤៨	ស្បូវរាប(ផល-គ.ម. ៣១២ + ៦១០)	តុងហ្លួង(ភ្នំក្រោម)	១៨,៣១០
៤៨	៤៨	ដំដែក(ផល-គ.ម. ២៧៩+៣១០)	ផ្លូវបំបែក(ផល-គ.ម. ១៥០+៦០០)	១១២,៩៦០
៤៩	៤៨	ស្វាយធំ(ផល-គ.ម. ២៩៦ + ៥៦០)	ដាំ(ប្រែប្រួលកម្ពុជាថៃ)	១៣,៧៧០
៥០	៤៨	ក្រឡាញ់(ផល-គ.ម. ៣៦៥ + ១៧០)	អូរឃ្លាត(ប្រែប្រួលកម្ពុជាថៃ)	១១៥,៥៦០



ទំព័រ ៣/៤

