ព្រះរាជាណាចក្រកម្ពុជា
ជាតិ សាសនា ព្រះមហាក្សត្រ

រាជរដ្ឋាភិបាលកម្ពុជា
លេខៈ ៧០៥ អនក្រ.បក

អនុក្រឹត្យ
ស្តីពី

ការកាត់ឆ្វៀលផ្ទៃដីសរុបទំហំ 620.89 ហិកតា ចេញពីគម្របព្រៃឈើ ឆ្នាំ២០០២ និងធ្វើអនុបយោគជាដីឯកជនរបស់រដ្ឋ ដើម្បីធ្វើប្រទានកម្មជាកម្មសិទ្ធិជូនប្រជាពលរដ្ឋ ចំនួន 579គ្រួសារ នូវផ្ទៃដីទំហំ 607.77 ហិកតា ដែលបានកាន់កាប់ ប្រើប្រាស់ និងដាំដុះជាក់ស្តែង និងដីទំហំ 13.12 ហិកតា រក្សាទុកជាដីសាធារណៈរបស់រដ្ឋ នៅ ភូមិត្រពាំងគោ ភូមិស្តុកគោលថ្មី ភូមិត្រាំងទំនប់ ឃុំចាន់សែន និងភូមិអូរសំរ៉ែ ឃុំក្រៀមក្សាន្ត ស្រុកឱដុង្គ ខេត្តកំពង់ស្ពឺ

រាជរដ្ឋាភិបាល

- បានឃើញរដ្ឋធម្មនុញ្ញនៃព្រះរាជាណាចក្រកម្ពុជា
- បានឃើញព្រះរាជក្រឹត្យលេខ នស/រកត/០៩០៨/១០៥៥ ចុះថ្ងៃទី២៥ ខែកញ្ញា ឆ្នាំ២០០៨ ស្តីពីការតែងតាំងរាជរដ្ឋាភិបាលនៃព្រះរាជាណាចក្រកម្ពុជា
- បានឃើញព្រះរាជក្រមលេខ០២នសចុះថ្ងៃទី២០ ខែកក្កដា ឆ្នាំ១៩៩៤ ស្តីពីការរៀបចំនិងការប្រព្រឹត្តទៅនៃគណៈរដ្ឋមន្ត្រី
- បានឃើញព្រះរាជក្រមលេខ នស/រកម/០៦៩៩/០៩ ចុះថ្ងៃទី២៣ ខែមិថុនា ឆ្នាំ១៩៩៩ ដែលប្រកាសឲ្យប្រើច្បាប់ស្តីពីការបង្កើតក្រសួងរៀបចំដែនដី នគរូបនីយកម្ម និងសំណង់
- បានឃើញព្រះរាជក្រមលេខ នស/រកម/០១៩៦/១៣ ចុះថ្ងៃទី២៤ ខែមករា ឆ្នាំ១៩៩៦ ដែលប្រកាសឲ្យប្រើច្បាប់ស្តីពីការបង្កើតក្រសួងកសិកម្ម រុក្ខាប្រមាញ់ និងនេសាទ
- បានឃើញព្រះរាជក្រមលេខ នស/រកម/០៨០១/១៤ ចុះថ្ងៃទី៣០ ខែសីហា ឆ្នាំ២០០១ ដែលប្រកាសឲ្យប្រើច្បាប់ភូមិបាល
- បានឃើញព្រះរាជក្រមលេខ នស/រកម/០៨០២/០១៦ ចុះថ្ងៃទី៣១ ខែសីហា ឆ្នាំ២០០២ ដែលប្រកាសឲ្យប្រើច្បាប់ស្តីពីព្រៃឈើ
- បានឃើញព្រះរាជក្រឹត្យលេខនស/រកត/០៨០៦/៣៣៩ ចុះថ្ងៃទី០៣ ខែសីហា ឆ្នាំ២០០៦ ស្តីពីគោលការណ៍ និងបញ្ញត្តិអន្តរកាលនៃការធ្វើអនុបយោគទ្រព្យសម្បត្តិសាធារណៈរបស់រដ្ឋ និងរបស់នីតិបុគ្គលសាធារណៈ
- បានឃើញអនុក្រឹត្យលេខ៦២ អនក្រ.បក ចុះថ្ងៃទី២០ ខែកក្កដា ឆ្នាំ១៩៩៩ ស្តីពីការរៀបចំ និងការប្រព្រឹត្តទៅរបស់ក្រសួងរៀបចំដែនដី នគរូបនីយកម្ម និងសំណង់

- បានឃើញអនុក្រឹត្យលេខ១៧ អនក្រ.បក ចុះថ្ងៃទី០៧ ខែមេសា ឆ្នាំ២០០០ ស្តីពីការរៀបចំ និងការប្រព្រឹត្តទៅរបស់ក្រសួងកសិកម្ម រុក្ខាប្រមាញ់ និងនេសាទ
- បានឃើញអនុក្រឹត្យលេខ៨៨ អនក្រ.បក ចុះថ្ងៃទី០១ ខែធ្នូ ឆ្នាំ២០០០ ស្តីពីការបង្កើតក្រុមប្រឹក្សាគោលនយោបាយដីធ្លី
- បានឃើញអនុក្រឹត្យលេខ១១៨ អនក្រ.បក ចុះថ្ងៃទី០៧ ខែតុលា ឆ្នាំ២០០៥ ស្តីពីការគ្រប់គ្រង ដីរដ្ឋ
- បានឃើញអនុក្រឹត្យលេខ១៤៦ អនក្រ.បកចុះថ្ងៃទី២៧ខែធ្នូ ឆ្នាំ២០០៥ ស្តីពីសម្បទានដី សេដ្ឋកិច្ច
- បានឃើញអនុក្រឹត្យលេខ ១២៩ អនក្រ.បក ចុះថ្ងៃទី២៧ ខែវិច្ឆិកា ឆ្នាំ២០០៦ ស្តីពីវិធាននិង នីតិវិធីនៃការធ្វើអនុបយោគទ្រព្យសម្បត្តិសាធារណៈ និងរបស់នីតិបុគ្គលសាធារណៈ
- បានឃើញសារាចរលេខ០២សរ ចុះថ្ងៃទី២៦ខែកុម្ភៈឆ្នាំ២០០៧ ស្តីពីការកាន់កាប់ដីរដ្ឋដោយខុសច្បាប់
- តាមសំណើលេខ ៥៣២អបខ , លេខ៥៣៣ អបខ និងលេខ៥៣៤ អបខ ចុះថ្ងៃទី២៤ ខែតុលាឆ្នាំ២០១២ របស់គណៈកម្មាធិការគ្រប់គ្រងដីរដ្ឋខេត្តកំពង់ស្ពឺ
- យោងតាមការចាំបាច់របស់រាជរដ្ឋាភិបាល

សម្រេច

មាត្រា ១.-

ត្រូវបានកាត់ចេញនូវផ្ទៃដីទំហំសរុប 620.89 ហិកតា (ប្រាំមួយរយម្ភៃហិកតានិងប៉ែតសិបប្រាំបួនអា) ពីដីគម្របព្រៃឈើឆ្នាំ២០០២ និងធ្វើអនុបយោគជាដឹឯកជនរបស់រដ្ឋ នូវផ្ទៃដីទំហំ607.77 ហិកតា(ប្រាំមួយរយប្រាំពីរហិកតានិងចិតសិបប្រាំពីរពីរអា) សម្រាប់ធ្វើប្រទានកម្មជាកម្មសិទ្ធិជូនប្រជាពលរដ្ឋដែលបានកាន់កាប់ប្រើប្រាស់ និងដាំដុះជាក់ស្តែង និងដីទំហំ 13.12 ហិកតា (ដប់បីហិកតា និងដប់ពីអា)រក្សាទុកជាដីសាធារណៈរបស់រដ្ឋ នៅភូមិចំនួន៤ឃុំចំនួន២នៃស្រុកឧដុង្គ ខេត្តកំពង់ស្ពឺដូចខាងក្រោម៖

- ផ្ទៃដីទំហំ 76.02 ហិកតា សម្រាប់ប្រទានកម្មជាកម្មសិទ្ធិជូនប្រជាពលរដ្ឋនូវផ្ទៃដី75.37 ហិកតា និងរក្សាទុកជាដីសាធារណៈរបស់រដ្ឋទំហំ 0.65 ហិកតា នៅភូមិត្រពាំងគោ ឃុំចាន់សែនតាមប្រព័ន្ធកូអរដោណេ Project UTM Zone 48N Datum wgs 1984 និងមាននិយាមកាដូចកំណត់ក្នុងផែនទីឧបសម្ព័ន្ធ-01នៃអនុក្រឹត្យនេះ។

- ផ្ទៃដីទំហំ101.29 ហិកតា សម្រាប់ប្រទានកម្មជាកម្មសិទ្ធិជូនប្រជាពលរដ្ឋ នូវផ្ទៃដី 99.27 ហិកតា និងរក្សាទុកជាដីសាធារណៈរបស់រដ្ឋទំហំ 2.02 ហិកតា នៅភូមិស្តុកគោលថ្មីឃុំចាន់សែនតាមប្រព័ន្ធកូអរដោណេ Project UTM Zone 48N Datum wgs 1984 និងមាននិយាមកាដូចកំណត់ក្នុងផែនទីឧបសម្ព័ន្ធ-02នៃអនុក្រឹត្យនេះ។

- ផ្ទៃដីទំហំ 109.28 ហិកតា សម្រាប់ប្រទានកម្មជាកម្មសិទ្ធិជូនប្រជាពលរដ្ឋ នូវផ្ទៃដី 108.45 ហិកតា និងរក្សាទុកជាដីសាធារណៈរបស់រដ្ឋទំហំ 0.83ហិកតា នៅភូមិក្រាំងទំនប់ ឃុំចាន់សែនតាមប្រព័ន្ធកូអរដោណេ Project UTM Zone 48N Datum wgs 1984 និងមាននិយាមកាដូចកំណត់ក្នុងផែនទីឧបសម្ព័ន្ធ03នៃអនុក្រឹត្យនេះ។

- ផ្ទៃដីទំហំ 334.30 ហិកតា សម្រាប់ប្រទានកម្មជាកម្មសិទ្ធិជូនប្រជាពលរដ្ឋ នូវផ្ទៃដី 324.68 ហិកតា និងរក្សាទុកជាដីសាធារណៈរបស់រដ្ឋ ទំហំ 09.62 ហិកតា នៅភូមិអូរសំរ៉ែ ឃុំក្សេមក្សាន្ត តាម

ប្រព័ន្ធ កូអរដោនេ Project UTM Zone 48N Datum wgs 1984 និងមាននិយាមកាដូចកំណត់ក្នុងផែនទីឧបសម្ព័ន្ធ03នៃអនុក្រឹត្យនេះ។

មាត្រា ២.-

ត្រូវបានប្រគល់អាណត្តិកាន់កាប់ និងបែងចែកដីឯកជនរបស់រដ្ឋ ដូចមានចែងក្នុងមាត្រា១ ជូនគណៈកម្មាធិការ គ្រប់គ្រងដីរដ្ឋខេត្តកំពង់ស្ពឺ ដើម្បីធ្វើការគ្រប់គ្រង និងប្រទានកម្មជាកម្មសិទ្ធិជូនប្រជាពលរដ្ឋ ដែលបានកាន់កាប់ ប្រើប្រាស់ និងដាំដុះជាក់ស្តែង នៅ ស្រុកឧដុង្គ ខេត្តកំពង់ស្ពឺដែលស្ថិតក្នុងភូមិ ឃុំ ដូចខាងក្រោម៖

- សម្រាប់ប្រទានកម្មជាកម្មសិទ្ធិជូនប្រជាពលរដ្ឋចំនួន31គ្រួសារនៅភូមិត្រពាំងគោ ឃុំចាន់សែន
- សម្រាប់ប្រទានកម្មជាកម្មសិទ្ធិជូនប្រជាពលរដ្ឋចំនួន 64 គ្រួសារ នៅភូមិស្តុកគោលថ្មីឃុំចាន់សែន
- សម្រាប់ប្រទានកម្មជាកម្មសិទ្ធិជូនប្រជាពលរដ្ឋចំនួន 55 គ្រួសារ នៅភូមិ ក្រាំងទំនប់ ឃុំចាន់សែន
- សម្រាប់ប្រទានកម្មជាកម្មសិទ្ធិជូនប្រជាពលរដ្ឋចំនួន 429 គ្រួសារ នៅភូមិអូរសំរ៉ែ ឃុំក្សេមក្សាន្ត

មាត្រា ៣ .-

ក្នុងពេលដំណើរការវាស់វែង និងបែងចែកជាក់ស្តែង គណៈកម្មាធិការគ្រប់គ្រងដីរដ្ឋខេត្តកំពង់ស្ពឺត្រូវកាត់ចេញនូវចំណែកដីមួយចំនួនសមស្របដើម្បីរក្សាទុកសម្រាប់បម្រើផលប្រយោជន៍សាធារណៈ ទាំងសម្រាប់ការអភិវឌ្ឍហេដ្ឋារចនាសម្ព័ន្ធរូបវន្ត និងសង្គម នៅក្នុងមូលដ្ឋាន។

មាត្រា ៤ .-

បទប្បញ្ញត្តិទាំងឡាយណា ដែលផ្ទុយពីអនុក្រឹត្យនេះត្រូវចាត់ទុកជានិរាករណ៍ ។

មាត្រា ៥.-

រដ្ឋមន្ត្រីទទួលបន្ទុកទីស្តីការគណៈរដ្ឋមន្ត្រី រដ្ឋមន្ត្រីក្រសួងមហាផ្ទៃ រដ្ឋមន្ត្រីក្រសួងសេដ្ឋកិច្ច និងហិរញ្ញវត្ថុ រដ្ឋមន្ត្រីក្រសួងរៀបចំដែនដី នគរូបនីយកម្ម និងសំណង់ រដ្ឋមន្ត្រីក្រសួងបរិស្ថាន រដ្ឋមន្ត្រីក្រសួងកសិកម្ម រុក្ខាប្រមាញ់ និងនេសាទ រដ្ឋមន្ត្រី រដ្ឋលេខាធិការគ្រប់ក្រសួង ស្ថាប័នពាក់ព័ន្ធ និងអភិបាលនៃគណៈអភិបាលខេត្តកំពង់ស្ពឺ ត្រូវអនុវត្តអនុក្រឹត្យនេះចាប់ពីថ្ងៃចុះហត្ថលេខាតទៅ។

ធ្វើនៅរាជធានីភ្នំពេញ ថ្ងៃទី ០៧ ខែ វិច្ឆិកា ឆ្នាំ២០១២

នាយករដ្ឋមន្ត្រី

សម្តេចអគ្គមហាសេនាបតីតេជោ ហ៊ុន សែន

កន្លែងទទួល៖

- *ក្រសួងព្រះបរមរាជវាំង*
- *អគ្គលេខាធិការដ្ឋានក្រុមប្រឹក្សាធម្មនុញ្ញ*
- *អគ្គលេខាធិការដ្ឋានព្រឹទ្ធសភា*
- *អគ្គលេខាធិការដ្ឋានរដ្ឋសភា*
- *អគ្គលេខាធិការ រាជរដ្ឋាភិបាល*
- *អគ្គលេខាធិការដ្ឋានក្រុមប្រឹក្សាអភិវឌ្ឍន៍កម្ពុជា*
- *អគ្គលេខាធិការដ្ឋានអាជ្ញាធរជាតិដោះស្រាយវិវាទដីធ្លី*
- *ខុទ្ទកាល័យសម្តេចនាយករដ្ឋមន្ត្រី*
- *ដូចមាត្រា ៥*
- *រាជកិច្ច*
- *ឯកសារកាលប្បវត្តិ*

ឧបសម្ព័ន្ធ១ នៃអនុក្រឹត្យលេខ ៤២០ អនក.បក ចុះថ្ងៃទី ០៧ ខែ វិច្ឆិកា ឆ្នាំ២០១២ ស្តីពីការកាត់ឆ្វៀលផ្ទៃដីសរុបទំហំ ៧៦,០២ហិកតា ចេញពីគម្របព្រៃឈើឆ្នាំ២០០២ និងធ្វើអនុបយោគជាដីឯកជនរបស់រដ្ឋ ដើម្បីផ្តល់ប្រទានកម្មជាកម្មសិទ្ធិជូនប្រជាពលរដ្ឋចំនួន ៣១គ្រួសារ នូវផ្ទៃដីទំហំ ៧៥,៣៧ហិកតា ដែលបានកាន់កាប់ ប្រើប្រាស់ និងរស់នៅជាក់ស្តែង និងដីទំហំ ០,៦៥ហិកតា រក្សាទុកជាដីសាធារណៈរបស់រដ្ឋ នៅភូមិត្រពាំងគោ ឃុំចាន់សែន ស្រុកឧដុង្គ ខេត្តកំពង់ស្ពឺ

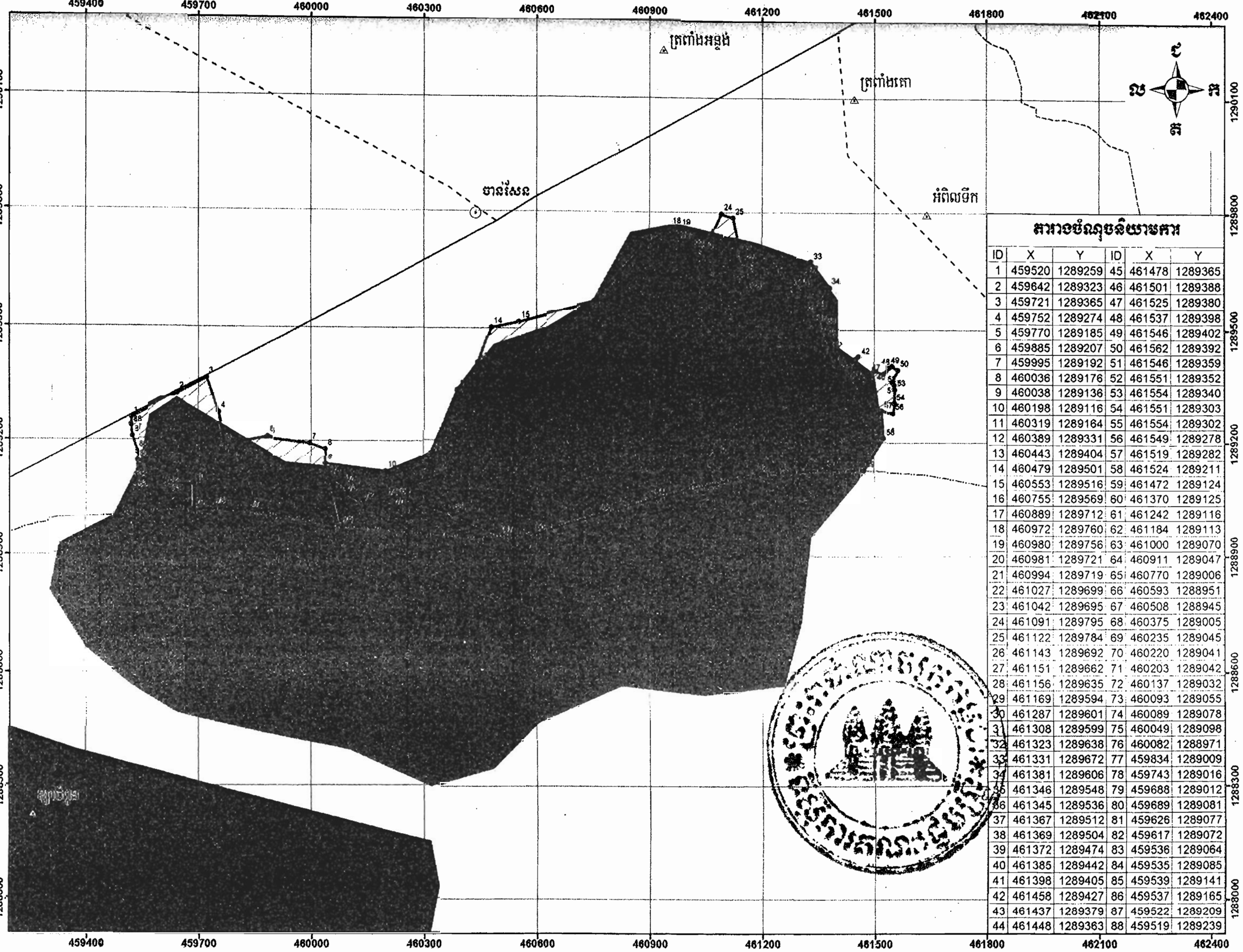

តារាងចំណុចនិយាមការ

ID	X	Y	ID	X	Y
1	459520	1289259	45	461478	1289365
2	459642	1289323	46	461501	1289388
3	459721	1289365	47	461525	1289380
4	459752	1289274	48	461537	1289398
5	459770	1289185	49	461546	1289402
6	459885	1289207	50	461562	1289392
7	459995	1289192	51	461546	1289359
8	460036	1289176	52	461551	1289352
9	460038	1289136	53	461554	1289340
10	460198	1289116	54	461551	1289303
11	460319	1289164	55	461554	1289302
12	460389	1289331	56	461549	1289278
13	460443	1289404	57	461519	1289282
14	460479	1289501	58	461524	1289211
15	460553	1289516	59	461472	1289124
16	460755	1289569	60	461370	1289125
17	460889	1289712	61	461242	1289116
18	460972	1289760	62	461184	1289113
19	460980	1289756	63	461000	1289070
20	460981	1289721	64	460911	1289047
21	460994	1289719	65	460770	1289006
22	461027	1289699	66	460593	1288951
23	461042	1289695	67	460508	1288945
24	461091	1289795	68	460375	1289005
25	461122	1289784	69	460235	1289045
26	461143	1289692	70	460220	1289041
27	461151	1289662	71	460203	1289042
28	461156	1289635	72	460137	1289032
29	461169	1289594	73	460093	1289055
30	461287	1289601	74	460089	1289078
31	461308	1289599	75	460049	1289098
32	461323	1289638	76	460082	1288971
33	461331	1289672	77	459834	1289009
34	461381	1289606	78	459743	1289016
35	461346	1289548	79	459688	1289012
36	461345	1289536	80	459689	1289081
37	461367	1289512	81	459626	1289077
38	461369	1289504	82	459617	1289072
39	461372	1289474	83	459536	1289064
40	461385	1289442	84	459535	1289085
41	461398	1289405	85	459539	1289141
42	461458	1289427	86	459537	1289165
43	461437	1289379	87	459522	1289209
44	461448	1289363	88	459519	1289239

សញ្ញាសំគាល់

- ភូមិ
- សាលាឃុំ
- សាលាស្រុក
- ស្ទឹង/អូរមានទឹកជាប្រចាំ
- ស្ទឹង/អូរមានទឹកនៅរដូវវស្សា
- ប្រឡាយ
- ផ្លូវចាក់កៅស៊ូ
- ផ្លូវគ្រួសក្រហម ឬ ក្រាលថ្ម
- ផ្លូវរទេះ ឬ ផ្លូវដើរ
- ព្រំប្រទល់រាជធានី ខេត្ត
- ព្រំប្រទល់ក្រុង ស្រុក ខណ្ឌ
- ព្រំប្រទល់ឃុំ សង្កាត់
- ព្រំដីស្នើសុំកាត់ចេញពីគំរបព្រៃឈើឆ្នាំ២០០២

គំរបព្រៃឈើឆ្នាំ២០០២

- ដីព្រៃល្បោះ
- ដីគ្មានព្រៃ

មាត្រដ្ឋាន 1:10,000

500 250 0
Meters

Coordinate System : UTM Zone : 48
Horizontal Datum : WGS_84 Grid : 300m

ផែនទីស្រុកឧដុង្គ

ឧបសម្ព័ន្ធ២ នៃអនុក្រឹត្យលេខ៤០៥ អនក្រ.បក ចុះថ្ងៃទី.០៧... ខែ.វិច្ឆិកា.. ឆ្នាំ២០១២ ស្តីពីការកាត់ឆ្វេងដីសរុបទំហំ ១០១,២៩ហិកតា ចេញពីគម្របព្រៃឈើឆ្នាំ២០០២ និងធ្វើអនុបយោគជាដីឯកជនរបស់រដ្ឋ ដើម្បីធ្វើប្រទានកម្មជាកម្មសិទ្ធិជូនប្រជាពលរដ្ឋចំនួន ៦៤គ្រួសារ នូវផ្ទៃដីទំហំ ៩៩,២៧ហិកតា ដែលបានកាន់កាប់ ប្រើប្រាស់ និងជាំផ្ទះជាក់ស្តែង និងដីទំហំ ២,០២ហិកតា រក្សាទុកជាដីសាធារណៈរបស់រដ្ឋ នៅភូមិស្លាកគោលថ្មី ឃុំចាន់សែន ស្រុកឧដុង្គ ខេត្តកំពង់ស្ពឺ

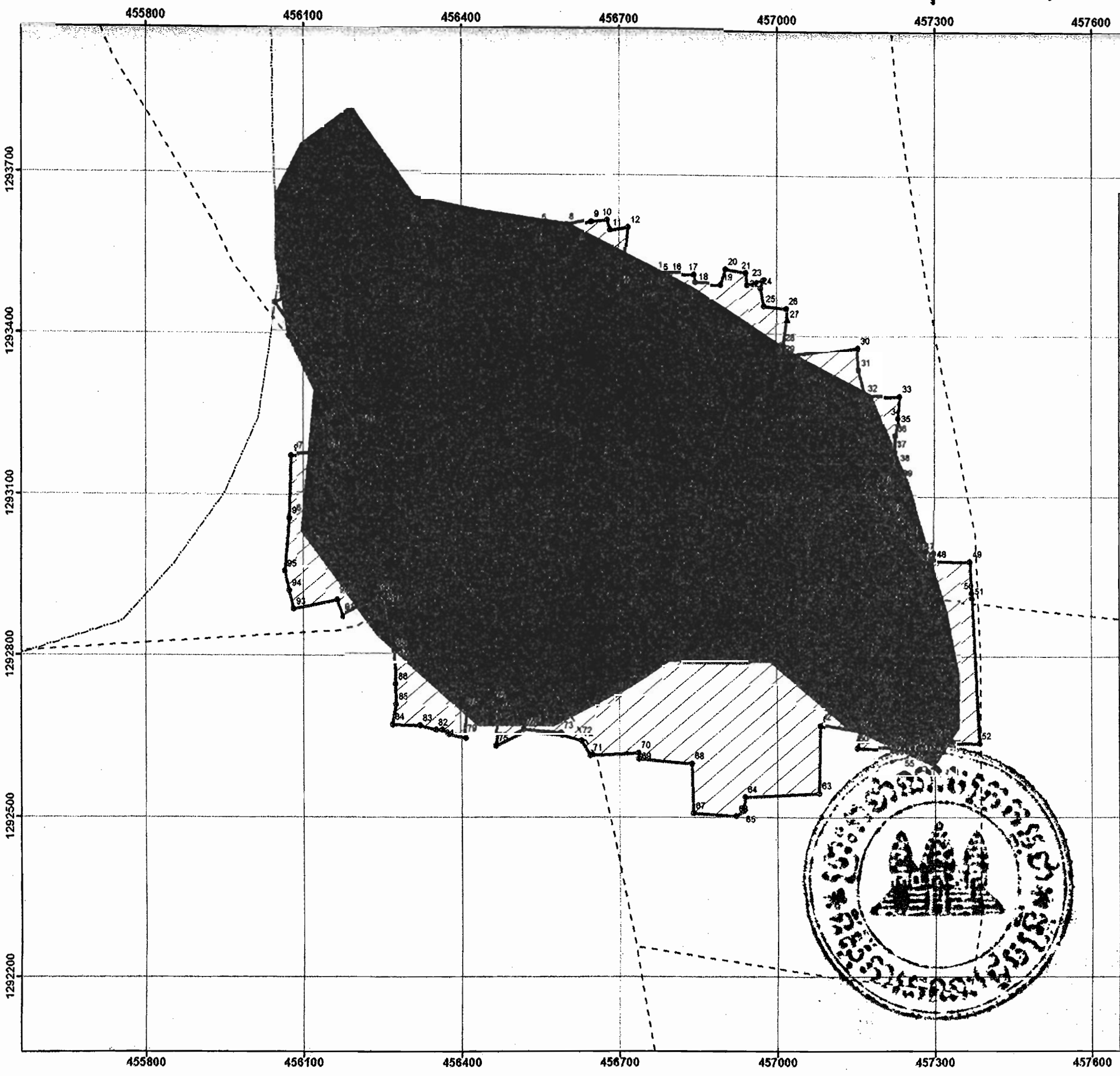

តារាងចំណុចនិយាមការ

ID	X	Y	ID	X	Y
1	456047	1293450	51	457371	1292908
2	456303	1293595	52	457384	1292637
3	456470	1293580	53	457320	1292639
4	456515	1293587	54	457318	1292621
5	456549	1293599	55	457260	1292614
6	456548	1293561	56	457260	1292614
7	456622	1293564	57	457261	1292618
8	456601	1293601	58	457222	1292621
9	456647	1293611	59	457222	1292625
10	456677	1293614	60	457152	1292629
11	456683	1293595	61	457159	1292656
12	456717	1293600	62	457082	1292670
13	456705	1293481	63	457079	1292545
14	456765	1293479	64	456938	1292538
15	456771	1293511	65	456935	1292511
16	456796	1293512	66	456920	1292502
17	456843	1293511	67	456840	1292507
18	456847	1293494	68	456837	1292600
19	456893	1293493	69	456737	1292608
20	456902	1293522	70	456736	1292619
21	456941	1293515	71	456644	1292614
22	456943	1293493	72	456627	1292642
23	456973	1293502	73	456591	1292652
24	456968	1293486	74	456521	1292658
25	456975	1293453	75	456465	1292632
26	457018	1293449	76	456475	1292708
27	457019	1293426	77	456465	1292708
28	457013	1293378	78	456412	1292696
29	457012	1293358	79	456407	1292646
30	457154	1293377	80	456375	1292653
31	457157	1293334	81	456363	1292662
32	457170	1293287	82	456350	1292662
33	457234	1293289	83	456320	1292670
34	457230	1293248	84	456268	1292672
35	457232	1293233	85	456275	1292709
36	457226	1293212	86	456274	1292746
37	457226	1293182	87	456276	1292806
38	457232	1293156	88	456273	1292805
39	457237	1293128	89	456257	1292902
40	457200	1293115	90	456245	1292907
41	457195	1293091	91	456175	1292871
42	457218	1293062	92	456164	1292903
43	457233	1293036	93	456081	1292885
44	457248	1293022	94	456073	1292920
45	457276	1292996	95	456065	1292956
46	457282	1292989	96	456073	1293055
47	457300	1292990	97	456077	1293173
48	457299	1292978	98	456145	1293174
49	457367	1292977	99	456141	1293230
50	457370	1292918	100	456207	1293225

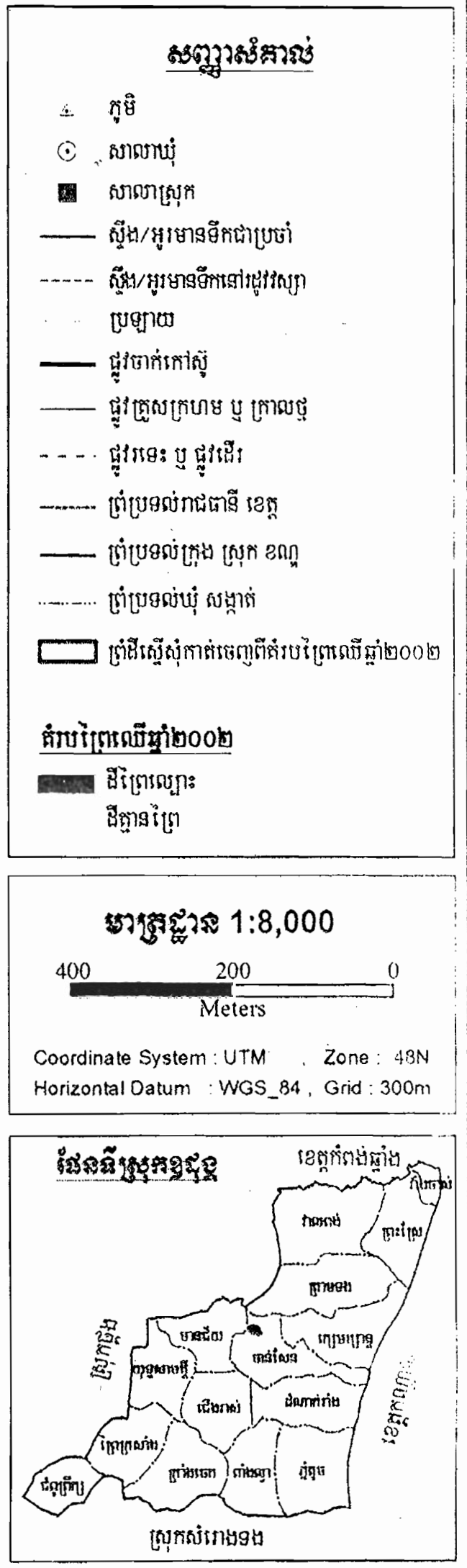

ឧបសម្ព័ន្ធ៣ នៃអនុក្រឹត្យលេខ ២០៦ អនក្រ.បក ចុះថ្ងៃទី ០៧ ខែ វិច្ឆិកា ឆ្នាំ២០១២ ស្តីពីការកាត់ទុកដីសរុបទំហំ ៤៤៣,៥៨ហិកតា ចេញពីតំបន់ព្រៃឈើឆ្នាំ២០០២ និងធ្វើអនុបយោគជាដីឯកជនរបស់រដ្ឋ ដើម្បីធ្វើប្រទានកម្មជាកម្មសិទ្ធិជូនប្រជាពលរដ្ឋចំនួន ៤៨៤គ្រួសារ នូវផ្ទៃដីទំហំ ៤៣៣,១៣ហិកតា ដែលបានកាន់កាប់ ប្រើប្រាស់ និងដាំដុះជាក់ស្តែង និងដីទំហំ ១០,៤៥ហិកតា ត្រូវទុកជាដីសាធារណៈរបស់រដ្ឋ នៅភូមិអូរសេរី ឃុំក្រូចសេក្តាន្ត និងភូមិក្រាំងទំនប់ ឃុំចាន់សែន ស្រុកឧដុង្គ ខេត្តកំពង់ស្ពឺ

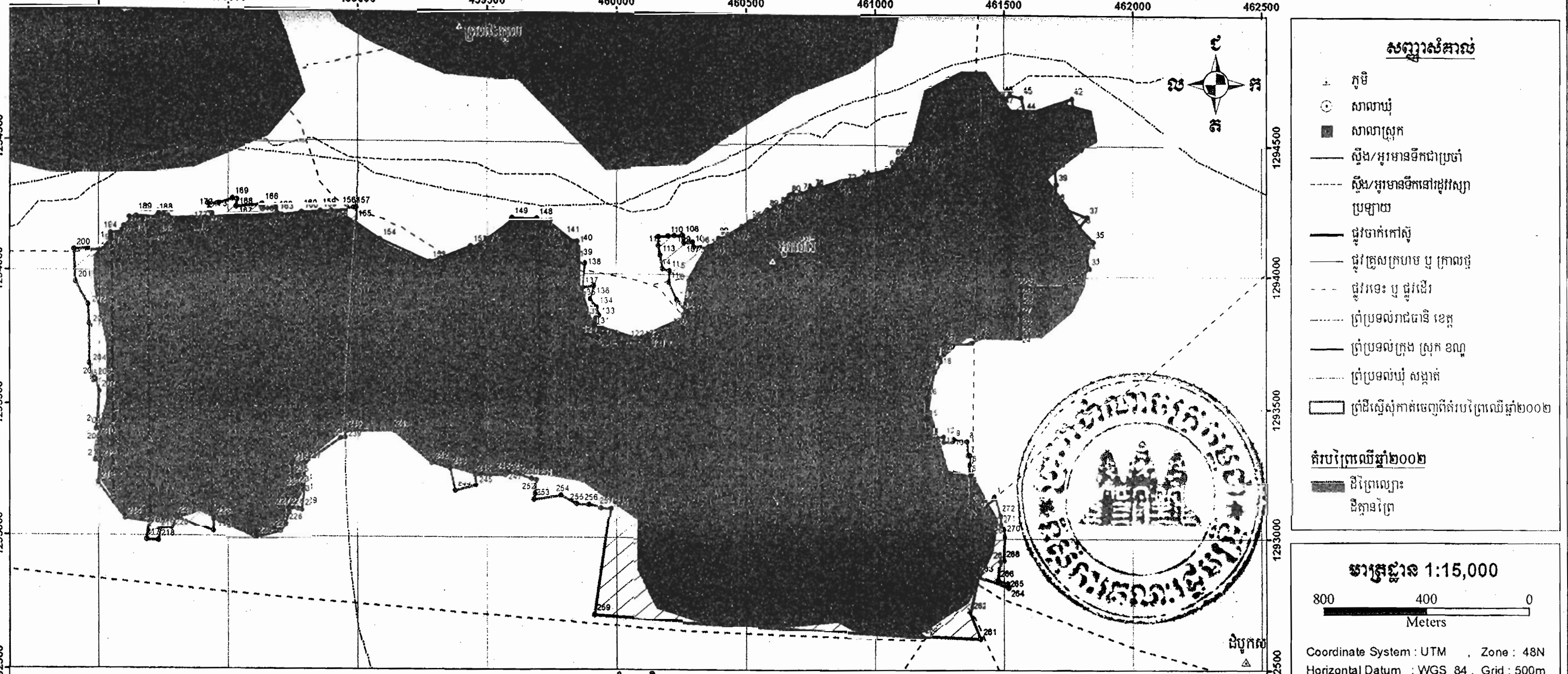

តារាងចំណុចនិយាមការ

ID	X	Y	ID	X	Y	ID	X	Y	ID	X	Y	ID	X	Y	ID	X	Y	ID	X	Y	ID	X	Y	ID	X	Y	ID	X	Y	ID	X	Y	ID	X	Y
1	461462	1293158	22	461373	1293753	43	461582	1294624	64	461135	1294464	85	460627	1294267	106	460293	1294123	127	459933	1293787	148	459692	1294209	169	458516	1294277	190	458115	1294209	211	457982	1293293	232	458787	1293238	253	459680	1293142
2	461395	1293105	23	461404	1293774	44	461579	1294630	65	461087	1294452	86	460623	1294266	107	460259	1294120	128	459922	1293765	149	459596	1294211	170	458460	1294256	191	458130	1294180	212	458000	1293290	233	458767	1293242	254	459785	1293158
3	461365	1293127	24	461562	1293770	45	461566	1294685	66	461105	1294418	87	460615	1294260	108	460255	1294148	129	459902	1293773	150	459496	1294134	171	458421	1294257	192	458094	1294175	213	457994	1293207	234	458764	1293233	255	459847	1293126
4	461367	1293246	25	461564	1293791	46	461521	1294696	67	461049	1294403	88	460605	1294262	109	460223	1294147	130	459911	1293812	151	459495	1294111	172	458427	1294235	193	458083	1294156	214	458098	1293073	235	458744	1293234	256	459893	1293124
5	461367	1293280	26	461561	1293817	47	461494	1294681	68	461045	1294410	89	460580	1294254	110	460199	1294145	131	459913	1293823	152	459435	1294109	173	458434	1294228	194	458044	1294150	215	458196	1293058	236	458741	1293281	257	459937	1293118
6	461368	1293317	27	461561	1293861	48	461493	1294689	69	460970	1294394	90	460584	1294245	111	460160	1294142	132	459917	1293840	153	459277	1294048	174	458438	1294211	195	458046	1294129	216	458191	1293037	237	458795	1293287	258	459976	1293116
7	461361	1293317	28	461566	1293913	49	461455	1294687	70	460949	1294381	91	460587	1294240	112	460161	1294108	133	459933	1293845	154	459084	1294133	175	458405	1294210	196	458048	1294126	217	458184	1292984	238	458932	1293385	259	459913	1292706
8	461357	1293372	29	461564	1293933	50	461455	1294701	71	460937	1294372	92	460589	1294228	113	460168	1294072	134	459924	1293874	155	458991	1294196	176	458405	1294198	197	458061	1294130	218	458230	1292980	239	458950	1293387	260	461175	1292631
9	461305	1293381	30	461566	1293963	51	461446	1294710	72	460882	1294356	93	460553	1294215	114	460177	1294020	135	459898	1293904	156	458994	1294246	177	458408	1294194	198	458065	1294105	219	458238	1293027	240	458951	1293411	261	461408	1292619
10	461302	1293374	31	461581	1293964	52	461424	1294711	73	460870	1294345	94	460533	1294215	115	460205	1294012	136	459913	1293954	157	458986	1294247	178	458411	1294177	199	458051	1294091	220	458281	1293030	241	459137	1293413	262	461365	1292723
11	461265	1293375	32	461736	1293964	53	461415	1294711	74	460843	1294333	95	460514	1294209	116	460202	1293969	137	459868	1293948	158	458897	1294242	179	458186	1294135	200	457904	1294078	221	458296	1293078	242	459284	1293289	263	461394	1292859
12	461265	1293395	33	461831	1294033	54	461413	1294575	75	460781	1294351	96	460466	1294168	117	460232	1293904	138	459879	1294038	159	458854	1294239	180	458184	1294184	201	457910	1293956	222	458444	1293019	243	459355	1293269	264	461517	1292812
13	461210	1293393	34	461814	1294092	55	461382	1294549	76	460755	1294334	97	460464	1294161	118	460269	1293864	139	459846	1294055	160	458781	1294235	181	458221	1294186	202	457959	1293870	223	458441	1293072	244	459376	1293176	265	461513	1292828
14	461202	1293394	35	461847	1294134	56	461360	1294548	77	460744	1294332	98	460461	1294163	119	460265	1293854	140	459846	1294129	161	458705	1294223	182	458225	1294193	203	457964	1293799	224	458602	1293001	245	459457	1293197	266	461476	1292841
15	461197	1293463	36	461792	1294194	57	461364	1294523	78	460709	1294318	99	460390	1294143	120	460202	1293804	141	459794	1294147	162	458689	1294219	183	458265	1294203	204	457964	1293653	225	458698	1293026	246	459451	1293242	267	461482	1292914
16	461194	1293545	37	461823	1294231	58	461303	1294498	79	460677	1294314	100	460397	1294117	121	460123	1293773	142	459750	1294141	163	458687	1294229	184	458265	1294216	205	457975	1293596	226	458720	1293052	247	459569	1293243	268	461499	1292916
17	461230	1293645	38	461692	1294281	59	461247	1294455	80	460665	1294310	101	460398	1294108	122	460102	1293757	143	459756	1294112	164	458681	1294250	185	458248	1294222	206	457984	1293601	227	458730	1293111	248	459580	1293251	269	461502	1293008
18	461252	1293684	39	461702	1294356	60	461231	1294442	81	460655	1294295	102	460366	1294103	123	460096	1293758	144	459728	1294110	165	458630	1294245	186	458229	1294224	207	457998	1293556	228	458766	1293111	249	459611	1293247	270	461501	1293034
19	461237	1293698	40	461694	1294407	61	461207	1294460	82	460654	1294292	103	460365	1294113	124	459959	1293750	145	459725	1294129	166	458631	1294257	187	458226	1294217	208	457986	1293414	229	458781	1293107	250	459670	1293229	271	461485	1293055
20	461267	1293712	41	461799	1294490	62	461183	1294462	83	460660	1294279	104	460352	1294110	125	459953	1293752	146	459714	1294188	167	458531	1294246	188	458223	1294213	209	458001	1293415	230	458789	1293181	251	459687	1293225	272	461482	1293089
21	461267	1293749	42	461763	1294684	63	461155	1294445	84	460637	1294272	105	460298	1294104	126	459956	1293779	147	459691	1294191	168	458533	1294274	189	458142	1294214	210	457998	1293378	231	458768	1293191	252	459685	1293165			