



ព្រះរាជាណាចក្រកម្ពុជា

រាជរដ្ឋាភិបាលកម្ពុជា

ជាតិ សាសនា ព្រះមហាក្សត្រ

លេខ: ៤១៥ នស/ក.បក

អនុក្រឹត្យ

ស្តីពី

**ការកាត់ដីទំហំ ៤.៤៥៦,៥ ហិកតា នៅឃុំសិរីមានជ័យ ស្រុកសំរោងលុង ខេត្តបាត់ដំបង
បេក្ខភាពសម្បទានព្រៃឈើរបស់ក្រុមហ៊ុន ភាពិម៉ិច និងធ្វើអនុបយោគជាដីឯកជនរបស់រដ្ឋ
សម្រាប់ធ្វើប្រទានកម្មជាកម្មសិទ្ធិជូនប្រជាពលរដ្ឋ ១.១៣២ គ្រួសារ**

រាជរដ្ឋាភិបាល

- បានឃើញរដ្ឋធម្មនុញ្ញនៃព្រះរាជាណាចក្រកម្ពុជា
- បានឃើញព្រះរាជក្រឹត្យលេខ នស/រកត/០៩១៣/៩០៣ ចុះថ្ងៃទី២៤ ខែកញ្ញា ឆ្នាំ២០១៣ ស្តីពីការតែងតាំងរាជរដ្ឋាភិបាលនៃព្រះរាជាណាចក្រកម្ពុជា
- បានឃើញព្រះរាជក្រមលេខ០២/នស/៩៤ ចុះថ្ងៃទី២០ ខែកក្កដា ឆ្នាំ១៩៩៤ ដែលប្រកាសឱ្យប្រើច្បាប់ស្តីពីការរៀបចំនិងការប្រព្រឹត្តទៅនៃគណៈរដ្ឋមន្ត្រី
- បានឃើញព្រះរាជក្រមលេខ នស/រកម/០៦៩៩/០៩ ចុះថ្ងៃទី២៣ ខែមិថុនា ឆ្នាំ១៩៩៩ ដែលប្រកាសឱ្យប្រើច្បាប់ស្តីពីការបង្កើតក្រសួងរៀបចំដែនដី នគរូបនីយកម្ម និងសំណង់
- បានឃើញព្រះរាជក្រមលេខ នស/រកម/០១៩៦/១៣ ចុះថ្ងៃទី២៤ ខែមករា ឆ្នាំ១៩៩៦ ដែលប្រកាសឱ្យប្រើច្បាប់ស្តីពីការបង្កើតក្រសួងកសិកម្ម រុក្ខាប្រមាញ់ និងនេសាទ
- បានឃើញព្រះរាជក្រមលេខ នស/រកម/០៨០១/១៤ ចុះថ្ងៃទី៣០ ខែសីហា ឆ្នាំ២០០១ ដែលប្រកាសឱ្យប្រើច្បាប់ភូមិបាល
- បានឃើញព្រះរាជក្រមលេខ នស/រកម/០៨០២/០១៦ ចុះថ្ងៃទី៣១ ខែសីហា ឆ្នាំ២០០២ ដែលប្រកាសឱ្យប្រើច្បាប់ស្តីពីព្រៃឈើ
- បានឃើញព្រះរាជក្រឹត្យលេខនស/រកត/០៨០៦/៣៣៩ ចុះថ្ងៃទី០៣ ខែសីហា ឆ្នាំ២០០៦ ស្តីពីគោលការណ៍ និងបញ្ញត្តិអន្តរកាលនៃការធ្វើអនុបយោគទ្រព្យសម្បត្តិសាធារណៈរបស់រដ្ឋនិងរបស់នីតិបុគ្គលសាធារណៈ
- បានឃើញអនុក្រឹត្យលេខ២២ អនក្រ.បក ចុះថ្ងៃទី២០ ខែកក្កដា ឆ្នាំ១៩៩៩ ស្តីពីការរៀបចំ និងការប្រព្រឹត្តទៅរបស់ក្រសួងរៀបចំដែនដី នគរូបនីយកម្ម និងសំណង់
- បានឃើញអនុក្រឹត្យលេខ ១៧ អនក្រ.បក ចុះថ្ងៃទី០៧ ខែមេសា ឆ្នាំ២០០០ ស្តីពីការរៀបចំ និងការប្រព្រឹត្តទៅរបស់ក្រសួងកសិកម្ម រុក្ខាប្រមាញ់ និងនេសាទ
- បានឃើញអនុក្រឹត្យលេខ១១៨ អនក្រ.បក ចុះថ្ងៃទី០៧ ខែតុលា ឆ្នាំ២០០៥ ស្តីពីការគ្រប់គ្រងដីរដ្ឋ
- បានឃើញអនុក្រឹត្យលេខ១៨៦ អនក្រ.បកចុះថ្ងៃទី២៧ ខែធ្នូ ឆ្នាំ២០០៥ ស្តីពីសម្បទានដីសេដ្ឋកិច្ច

- បានឃើញសារាចរលេខ ០២ សរ ចុះថ្ងៃទី២៦ ខែកុម្ភៈ ឆ្នាំ២០០៧ ស្តីពីការកាន់កាប់ដីរដ្ឋដោយខុសច្បាប់
- លិខិតលេខ ១០១០ ឧបប ចុះថ្ងៃទី ១២ ខែ កក្កដា ឆ្នាំ ២០១៣ របស់គណៈកម្មាធិការគ្រប់គ្រងដីរដ្ឋខេត្តបាត់ដំបង
- យោងតាមសំណើរបស់រដ្ឋមន្ត្រីក្រសួងរៀបចំដែនដី នគរូបនីយកម្ម និងសំណង់

សម្រេច

មាត្រា ១: ត្រូវបានកាត់ផ្ទៃដីទំហំ ៤.៤៥៦,៥ ហិកតា ចេញពីដីសម្បទានព្រៃឫស្សីរបស់ក្រុមហ៊ុន ភាពិមុច និងធ្វើអនុបយោគជាដីឯកជនរបស់រដ្ឋ សម្រាប់ធ្វើប្រទានកម្មជាកម្មសិទ្ធិជូនប្រជាពលរដ្ឋ នៅភូមិអូរត្រួស ឃុំសិរីមានជ័យ ស្រុកសំពៅលូន តាមប្រព័ន្ធកូអរដោណេ Project UTM Zone 48N Datum WGS 1984 និងមាននិយាមកាដូចកំណត់ក្នុងផែនទីឧបសម្ព័ន្ធនៃអនុក្រឹត្យនេះ។

មាត្រា ២: ត្រូវបានប្រគល់អាណត្តិកាន់កាប់ និងបែងចែកដីរបស់រដ្ឋដូចមានចែងក្នុងមាត្រា ១ ជូនគណៈកម្មាធិការគ្រប់គ្រងដីរដ្ឋខេត្តបាត់ដំបង ធ្វើការគ្រប់គ្រង និងប្រទានកម្មជាកម្មសិទ្ធិឯកជន ជូនប្រជាពលរដ្ឋ ដែលបានកាន់កាប់ ប្រើប្រាស់ និងដាំដុះជាក់ស្តែង ចំនួន ១១៣២ គ្រួសារ នៅភូមិ អូរត្រួស ឃុំសិរីមានជ័យ ស្រុកសំពៅលូន ខេត្តបាត់ដំបង ។

មាត្រា ៣: ក្នុងពេលដំណើរការវាស់វែង និងបែងចែកជាក់ស្តែង គណៈកម្មាធិការគ្រប់គ្រងដីរដ្ឋ ខេត្តបាត់ដំបង ត្រូវកាត់ចេញនូវចំណែកដីមួយចំនួនសមស្រប ដើម្បីរក្សាទុកបម្រើផលប្រយោជន៍ សាធារណៈ ជាអាទិ៍ ការអភិវឌ្ឍហេដ្ឋារចនាសម្ព័ន្ធរូបវន្ត និងសង្គម នៅក្នុងមូលដ្ឋាន ។

មាត្រា ៤: បទប្បញ្ញត្តិទាំងឡាយណា ដែលផ្ទុយនឹងអនុក្រឹត្យនេះ ត្រូវទុកជានិរាករណ៍ ។

មាត្រា ៥: រដ្ឋមន្ត្រីទទួលបន្ទុកទីស្តីការគណៈរដ្ឋមន្ត្រី រដ្ឋមន្ត្រីក្រសួងមហាផ្ទៃ រដ្ឋមន្ត្រីក្រសួងសេដ្ឋកិច្ច និងហិរញ្ញវត្ថុ រដ្ឋមន្ត្រីក្រសួងរៀបចំដែនដី នគរូបនីយកម្ម និងសំណង់ រដ្ឋមន្ត្រីក្រសួងបរិស្ថាន រដ្ឋមន្ត្រីក្រសួងកសិកម្ម រុក្ខាប្រមាញ់ និងនេសាទ រដ្ឋមន្ត្រី រដ្ឋលេខាធិការគ្រប់គ្រងដី ប្រធានគ្រប់ ស្ថាប័ន ពាក់ព័ន្ធ និងអភិបាលនៃគណៈអភិបាលខេត្តបាត់ដំបង ត្រូវអនុវត្តអនុក្រឹត្យនេះ ចាប់ពីថ្ងៃចុះ ហត្ថលេខាតទៅ ។

ធ្វើនៅរាជធានីភ្នំពេញ ថ្ងៃទី ១២ ខែវិច្ឆិកា ឆ្នាំ ២០១៣

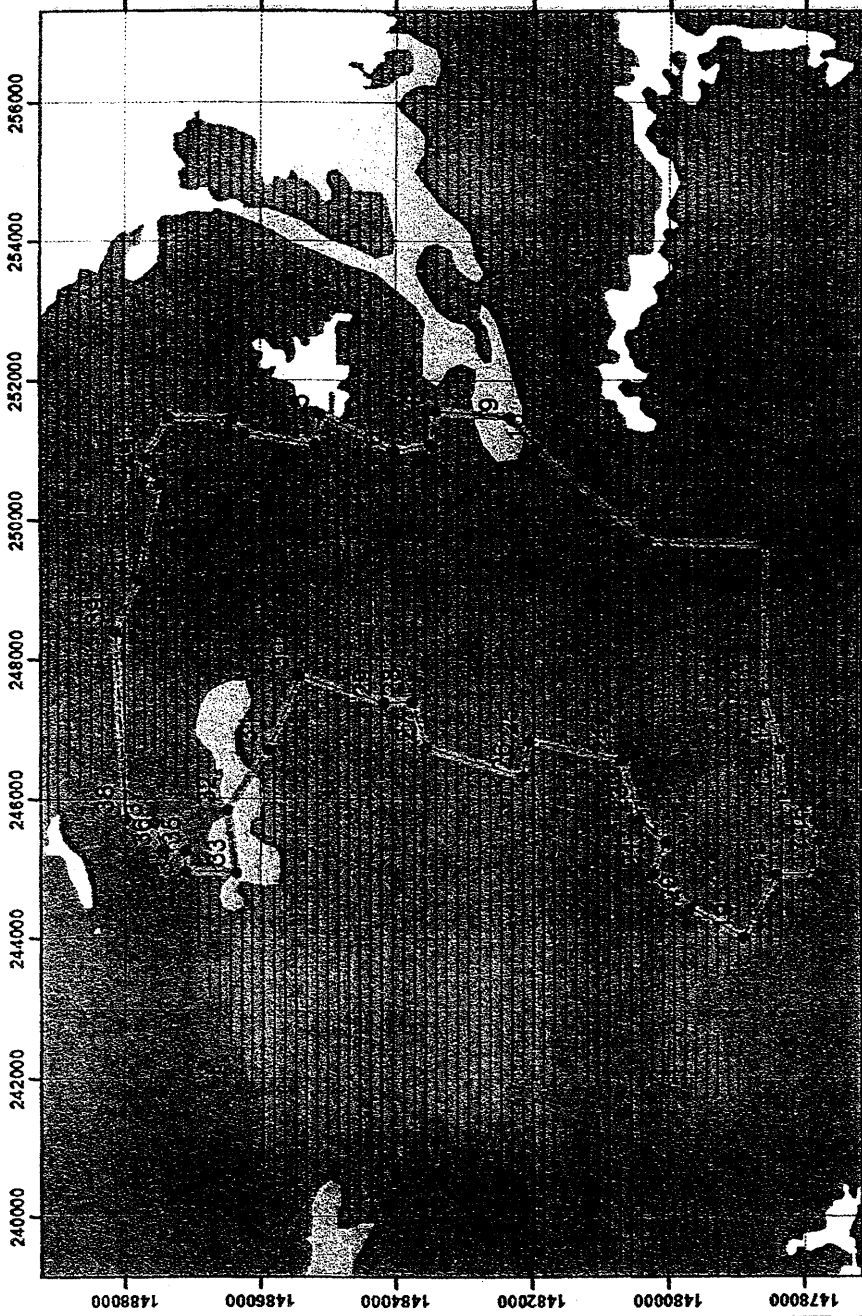
នាយករដ្ឋមន្ត្រី



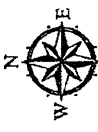
សម្តេចអគ្គមហាសេនាបតីតេជោ ហ៊ុន សែន

- កន្លែងទទួល៖
- ក្រសួងព្រះបរមរាជវាំង
 - អគ្គលេខាធិការដ្ឋានក្រុមប្រឹក្សាធម្មនុញ្ញ
 - អគ្គលេខាធិការដ្ឋានព្រឹទ្ធសភា
 - អគ្គលេខាធិការដ្ឋានរដ្ឋសភា
 - អគ្គលេខាធិការ រាជរដ្ឋាភិបាល
 - អគ្គលេខាធិការដ្ឋានក្រុមប្រឹក្សាអភិវឌ្ឍន៍កម្ពុជា
 - អគ្គលេខាធិការដ្ឋានអាជ្ញាធរជាតិដោះស្រាយវិវាទដីធ្លី
 - ខុទ្ទកាល័យសម្តេចនាយករដ្ឋមន្ត្រី
 - ដូចមាត្រា ៥
 - រាជកិច្ច
 - ឯកសារ-កាលប្បវត្តិ


ឧបសម្ព័ន្ធនៃអនុក្រឹត្យលេខ ៤១៤ ន.ស.ក.ប.រ ចុះថ្ងៃទី ១៥ ខែ វិច្ឆិកា ឆ្នាំ ២០១៣ ស្តីពីការកាត់ដី
ចំហៀង ៤៨៦,៥ ហិកតា ទៅឱ្យស៊ីវិលដោយ ប្រកសំរោង ខេត្តបាត់ដំបង មេកូដីសម្បទានព្រៃឫស្សីបស់គ្រូមហ័ន
ភាគីរួម និងធ្វើអនុបយោគជាដីកសិកម្មសម្រាប់ធ្វើប្រមូលផលកសិកម្មស្រូវប្រមូលផល ១.១៣២ គ្រួសារ



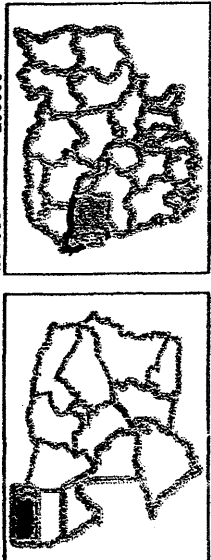
ចំណុចស្របគ្នា				
ល.រ	X	Y	ល.រ	Y
1	251470	1487544	23	245711
2	251444	1486423	24	246544
3	251237	1486232	25	246631
4	251077	1485197	26	246325
5	251515	1485109	27	246737
6	250990	1484026	28	247386
7	251085	1483901	29	247372
8	251565	1483421	30	247749
9	251484	1482338	31	246765
10	251042	1481946	32	245927
11	249683	1480330	33	244932
12	249640	1478585	34	244950
13	247493	1478507	35	245250
14	246703	1478357	36	245772
15	245990	1478229	37	245866
16	245391	1477780	38	245707
17	244917	1477769	39	244938
18	244897	1478004	40	249150
19	244005	1478006	41	250307
20	244417	1479591	42	250561
21	244905	1480246	43	250883
22	245375	1480045		



មាត្រដ្ឋាន 1:90,000



ដើមនៃមាត្រ
ព្រំប្រទល់ដីស្រែ



ប្រព័ន្ធកូអរដោនេ :
កំប៉ង់ទី : 48N
ចំណោលផែនទី : UTM
ទិន្នន័យយោង : WGS1984

ប្រភពទិន្នន័យ:
ប្រភេទដី : ឧបសម្ព័ន្ធនៃអនុក្រឹត្យលេខ ៤១៤ ន.ស.ក.ប.រ ចុះថ្ងៃទី ១៥ ខែ វិច្ឆិកា ឆ្នាំ ២០១៣
គំរូប្រភេទ : ឧបសម្ព័ន្ធនៃអនុក្រឹត្យលេខ ៤១៤ ន.ស.ក.ប.រ ចុះថ្ងៃទី ១៥ ខែ វិច្ឆិកា ឆ្នាំ ២០១៣