**ព្រះរាជាណាចក្រកម្ពុជា**

**ជាតិ សាសនា ព្រះមហាក្សត្រ**

**រាជរដ្ឋាភិបាលកម្ពុជា**

**លេខៈ** ២៤១ អនក្រ.បក

# អនុក្រឹត្យ

## ស្តីពី

## ការកាត់ដីសរុបទំហំ ៤ ៤១៨,៤៦ ហិកតា នៅស្រុកវាលវែង ខេត្តពោធិ៍សាត់ ពីដែនជម្រកសត្វព្រៃភ្នំសំកុសនៃព្រះរាជក្រឹត្យចុះថ្ងៃទី ០១ ខែវិច្ឆិកា ឆ្នាំ ១៩៩៣ និងធ្វើអនុបយោគ ជាដីឯកជនរបស់រដ្ឋ និងពីដីសម្បទានសេដ្ឋកិច្ចក្រុមហ៊ុនអ៊ឹមឌីអេសនីហ័រណា ដើម្បីធ្វើប្រទានកម្មជាកម្មសិទ្ធិជូនប្រជាពលរដ្ឋ និងរក្សាទុកសម្រាប់កំណើនប្រជាពលរដ្ឋ និង ហេដ្ឋារចនាសម្ព័ន្ធរូបវ័ន្ត និងការផ្តល់សិទ្ធិលើក្បាលដី

**រាជរដ្ឋាភិបាល**

- បានឃើញរដ្ឋធម្មនុញ្ញនៃព្រះរាជាណាចក្រកម្ពុជា
- បានឃើញព្រះរាជក្រឹត្យលេខ នស/រកត/០៩០៨/១០៥៥ ចុះថ្ងៃទី២៥ ខែកញ្ញា ឆ្នាំ២០០៨ ស្តីពីការតែងតាំងរាជរដ្ឋាភិបាលនៃព្រះរាជាណាចក្រកម្ពុជា
- បានឃើញព្រះរាជក្រមលេខ០២នសចុះថ្ងៃទី២០ ខែកក្កដា ឆ្នាំ១៩៩៤ ស្តីពីការរៀបចំនិងការប្រព្រឹត្តទៅនៃគណៈរដ្ឋមន្ត្រី
- បានឃើញព្រះរាជក្រមលេខ នស/រកម/០៦៩៩/០៩ ចុះថ្ងៃទី២៣ ខែមិថុនា ឆ្នាំ១៩៩៩ ដែលប្រកាសឲ្យប្រើច្បាប់ស្តីពីការបង្កើតក្រសួងរៀបចំដែនដី នគរូបនីយកម្ម និងសំណង់
- បានឃើញព្រះរាជក្រមលេខ នស/រកម/០១៩៦/១៣ ចុះថ្ងៃទី២៤ ខែមករា ឆ្នាំ១៩៩៦ ដែលប្រកាសឲ្យប្រើច្បាប់ ស្តីពីការបង្កើតក្រសួងកសិកម្ម រុក្ខាប្រមាញ់ និងនេសាទ
- បានឃើញព្រះរាជក្រមលេខ នស/រកម/០៨០១/១៤ ចុះថ្ងៃទី៣០ ខែសីហា ឆ្នាំ២០០១ ដែលប្រកាសឲ្យប្រើច្បាប់ភូមិបាល
- បានឃើញព្រះរាជក្រមលេខ នស/រកម/០៨០២/០១៦ ចុះថ្ងៃទី៣១ ខែសីហា ឆ្នាំ២០០២ ដែលប្រកាសឲ្យ ប្រើច្បាប់ស្តីពីព្រៃឈើ
- បានឃើញព្រះរាជក្រឹត្យលេខនស/រកត/០៨០៦/៣៣៩ ចុះថ្ងៃទី០៣ ខែសីហា ឆ្នាំ២០០៦ ស្តីពីគោលការណ៍ និងបញ្ញត្តិអន្តរកាលនៃការធ្វើអនុបយោគទ្រព្យសម្បត្តិសាធារណៈរបស់រដ្ឋនិងរបស់នីតិបុគ្គលសាធារណៈ

- បានឃើញព្រះរាជក្រឹត្យលេខ នស/រកត/១២១២/១០៣៦ ចុះថ្ងៃទី ១២ ខែ ធ្នូ ឆ្នាំ ២០១២
- បានឃើញអនុក្រឹត្យលេខ៦២ អនក្រ.បក ចុះថ្ងៃទី២០ ខែកក្កដា ឆ្នាំ១៩៩៩ ស្តីពីការរៀបចំ និងការប្រព្រឹត្តទៅរបស់ក្រសួងរៀបចំដែនដី នគរូបនីយកម្ម និងសំណង់
- បានឃើញអនុក្រឹត្យលេខ ១៧ អនក្រ.បក ចុះថ្ងៃទី០៧ ខែមេសា ឆ្នាំ២០០០ ស្តីពីការរៀបចំ និងការប្រព្រឹត្តទៅរបស់ក្រសួងកសិកម្ម រុក្ខាប្រមាញ់ និងនេសាទ
- បានឃើញអនុក្រឹត្យលេខ៨៨ អនក្រ.បក ចុះថ្ងៃទី០១ ខែធ្នូ ឆ្នាំ២០០០ ស្តីពីការបង្កើតក្រុមប្រឹក្សាគោលនយោបាយដីធ្លី
- បានឃើញអនុក្រឹត្យលេខ១១៨ អនក្រ.បក ចុះថ្ងៃទី០៧ ខែតុលា ឆ្នាំ២០០៥ ស្តីពីការគ្រប់គ្រងដីរដ្ឋ
- បានឃើញអនុក្រឹត្យលេខ១៤៦ អនក្រ.បកចុះថ្ងៃទី២៧ខែធ្នូ ឆ្នាំ២០០៥ ស្តីពីសម្បទានដីសេដ្ឋកិច្ច
- បានឃើញសារាចរលេខ ០២ សរ ចុះថ្ងៃទី២៦ ខែកុម្ភៈ ឆ្នាំ២០០៧ ស្តីពីការកាន់កាប់ដីរដ្ឋដោយខុសច្បាប់
- លិខិតលេខ ២៩០៧ ខ.ពស ចុះថ្ងៃទី ០៧ ខែ ធ្នូ ឆ្នាំ ២០១២ របស់គណៈកម្មាធិការគ្រប់គ្រងដីរដ្ឋខេត្តពោធិ៍សាត់
- យោងតាមការចាំបាច់របស់រាជរដ្ឋាភិបាល

# សម្រេច

**មាត្រា ១.-**

ត្រូវបានកាត់ផ្ទៃដីសរុបទំហំ **៤ ៥១៨,៤៦ ហិកតា** ក្នុងនោះ ដីទំហំ **៤ ១០៧,៦៧ ហិកតា** កាត់ចេញពីដែនជម្រកសត្វព្រៃភ្នំសំកុស តាមរយៈព្រះរាជក្រឹត្យកាត់ចេញពីព្រះរាជក្រឹត្យចុះថ្ងៃទី ០១ ខែ វិច្ឆិកា ឆ្នាំ ១៩៩៣ ដើម្បីធ្វើអនុបយោគជាដីឯកជនរបស់រដ្ឋ និងដីទំហំ **៣១០,៧៩ ហិកតា** ពីដីសម្បទានសេដ្ឋកិច្ចក្រុមហ៊ុន អ៊ុមឌី អេសនីហ៍រណេ ដើម្បីធ្វើប្រទានកម្មទំហំ **២.៩៧៧,៤៩ ហិកតា** ជាកម្មសិទ្ធិជូនប្រជាពលរដ្ឋ និងទំហំ **១ ៥៤០,៩៧ ហិកតា** រក្សាទុកជាដីសាធារណៈរបស់រដ្ឋ នៅស្រុកវាលវែង ខេត្តពោធិ៍សាត់ ក្នុងភូមិឃុំ ដូចខាងក្រោម៖

១.១-ភូមិដីក្រហម ឃុំអន្លង់រាប

- ផ្ទៃដីទំហំ **២៧៩៦,៤៤ ហិកតា** កាត់ចេញពីដែនជម្រកសត្វព្រៃភ្នំសំកុស និងធ្វើអនុប្រយោគជាដីឯកជនរបស់រដ្ឋ ដើម្បីធ្វើប្រទានកម្មទំហំ **១៩៥៨,៦៧ ហិកតា** ជាកម្មសិទ្ធិជូនប្រជាពលរដ្ឋ និង ទំហំ **៨៣៧,៧៧ ហិកតា** រក្សាទុកជាដីសាធារណៈរបស់រដ្ឋ
- ផ្ទៃដីទំហំ **១៧១,៨១ ហិកតា** កាត់ចេញពីដីសម្បទានសេដ្ឋកិច្ចក្រុមហ៊ុនអ៊ុមឌីអេសនីហ៍រណេ ដើម្បីធ្វើប្រទានកម្មទំហំ **១០៣,៩០ហិកតា** ជាកម្មសិទ្ធិជូនប្រជាពលរដ្ឋ និងដីទំហំ **៦៧,៩១ ហិកតា** រក្សាទុកជាដីសាធារណៈរបស់រដ្ឋ

តាមប្រព័ន្ធកូអរដោណេ Project UTM Zone 48N Datum WGS 1984 និងមាននិយាមកាដូចកំណត់ក្នុងផែនទីឧបសម្ព័ន្ធ (១) នៃអនុក្រឹត្យនេះ

១.២- ភូមិឈើទាលជ្រុំ ឃុំប្រមោយ

- ផ្ទៃដីទំហំ ៥៩៨ ហិកតា កាត់ចេញពីដែនជម្រកសត្វព្រៃភ្នំសំកុស និងធ្វើអនុប្រយោគជាដីឯកជនរបស់រដ្ឋ ដើម្បីធ្វើប្រទានកម្មទំហំ ៣៧៧ ហិកតា ជាកម្មសិទ្ធិជូនប្រជាពលរដ្ឋ និង ២២១ ហិកតា រក្សាទុកជាដីសាធារណៈរបស់រដ្ឋ
- ផ្ទៃដីទំហំ ៦៦ ហិកតា កាត់ចេញពីដីសម្បទានសេដ្ឋកិច្ចក្រុមហ៊ុនអ៊ឹមឌីអេសនីហ៍រណៈ សម្រាប់ធ្វើប្រទានកម្មទំហំ ៥៧ ហិកតា ជាកម្មសិទ្ធិជូនប្រជាពលរដ្ឋ និងដីទំហំ ៩ ហិកតា រក្សាទុកជាដីសាធារណៈរបស់រដ្ឋ

តាមប្រព័ន្ធកូអរដោណេ Project UTM Zone 48N Datum WGS 1984 និងមាននិយាមកាដូចកំណត់ក្នុងផែនទីឧបសម្ព័ន្ធ (២) នៃអនុក្រឹត្យនេះ

១.៣- ភូមិថ្មីកជ្រុំ ឃុំប្រមោយ

- ផ្ទៃដីទំហំ ៧១៣,២៣ ហិកតា កាត់ចេញពីដែនជម្រកសត្វព្រៃភ្នំសំកុស និងធ្វើអនុប្រយោគជាដីឯកជនរបស់រដ្ឋ សម្រាប់ធ្វើប្រទានកម្មទំហំ ៤១២,៩២ ហិកតា ជាកម្មសិទ្ធិជូនប្រជាពលរដ្ឋ និង ទំហំ ៣០០,៣១ ហិកតា រក្សាទុកជាដីសាធារណៈរបស់រដ្ឋ
- ផ្ទៃដីទំហំ ៧២,៩៨ ហិកតា កាត់ចេញពីដីសម្បទានសេដ្ឋកិច្ចក្រុមហ៊ុនអ៊ឹមឌីអេសនីហ៍រណៈ សម្រាប់ធ្វើប្រទានកម្មទំហំ ៦៨ ហិកតា ជាកម្មសិទ្ធិជូនប្រជាពលរដ្ឋ និងទំហំ ៤,៩៨ ហិកតា រក្សាទុកជាដីសាធារណៈរបស់រដ្ឋ

តាមប្រព័ន្ធកូអរដោណេ Project UTM Zone 48N Datum WGS 1984 និងមាននិយាមកាដូចកំណត់ក្នុងផែនទីឧបសម្ព័ន្ធ (៣) នៃអនុក្រឹត្យនេះ។

**មាត្រា ២..**

ត្រូវបានប្រគល់អាណត្តិកាន់កាប់ និងបែងចែកដីរបស់រដ្ឋដូចមានចែងក្នុងមាត្រា ១ ជូនគណៈកម្មាធិការគ្រប់គ្រងដីរដ្ឋខេត្តពោធិ៍សាត់ ធ្វើការគ្រប់គ្រង និងប្រទានកម្មជាកម្មសិទ្ធិឯកជនជូនប្រជាពលរដ្ឋ ចំនួន ៨៣៥ គ្រួសារ នៅស្រុកវាលវែង ខេត្តពោធិ៍សាត់ ស្ថិតក្នុងភូមិ ឃុំ ដូចខាងក្រោម ៖

- ប្រទានកម្មជាកម្មសិទ្ធិជូនប្រជាពលរដ្ឋ ៤៧៧ គ្រួសារ នៅភូមិដីក្រហម ឃុំអន្លង់រាប
- ប្រទានកម្មជាកម្មសិទ្ធិជូនប្រជាពលរដ្ឋ ១៩០ គ្រួសារ នៅភូមិឈើទាលជ្រុំ ឃុំប្រមោយ
- ប្រទានកម្មជាកម្មសិទ្ធិជូនប្រជាពលរដ្ឋ ១៦៨ គ្រួសារ នៅភូមិថ្មីកជ្រុំ ឃុំប្រមោយ

**មាត្រា ៣ ..**

ត្រូវបានផ្តល់សិទ្ធិជាកម្មសិទ្ធិជាកម្មសិទ្ធិលើក្បាលដីសរុប ចំនួន ២.០២១ ក្បាលដី ក្នុងនោះ ផ្តល់សិទ្ធិជាកម្មសិទ្ធិឯកជនជូនប្រជាពលរដ្ឋចំនួន ៨៣៥ គ្រួសារ លើ ១.៩០៩ ក្បាលដី ដីវត្ត ០១ ក្បាលដី និងដីរដ្ឋ ១០៦ ក្បាលដី (ដីសាលារៀន ០៥ ក្បាលដី និងដីរក្សាបម្រុងទុករបស់រដ្ឋ ១០១ ក្បាលដី) ដែលនៅក្នុងភូមិ ឃុំ ស្រុក ដូចខាងក្រោម ៖

- ផ្តល់សិទ្ធិជាកម្មសិទ្ធិឯកជនជូនប្រជាពលរដ្ឋចំនួន ៩៧៧ គ្រួសារ លើ ១.១១៩ ក្បាលដី ដីវត្ត ០១ ក្បាលដី និងដីរដ្ឋ ៣៣ ក្បាលដី ក្នុង នោះដីសាលារៀន ០៣ ក្បាលដី និងដីបម្រុងទុករបស់រដ្ឋ(ស្បែកខ្លា) ៣០ ក្បាលដី នៅភូមិដីក្រហម ឃុំអន្លង់រាប
- ផ្តល់សិទ្ធិជាកម្មសិទ្ធិឯកជនជូនប្រជាពលរដ្ឋ ចំនួន ១៩០ គ្រួសារ លើ ៩៣១ ក្បាលដី និងដីបម្រុងទុករបស់រដ្ឋ (ស្បែកខ្លា) ៩៩ ក្បាលដី នៅភូមិឈើទាលជ្រុំ ឃុំប្រម៉ោយ
- ផ្តល់សិទ្ធិជាកម្មសិទ្ធិឯកជនជូនប្រជាពលរដ្ឋ ១៦៨ គ្រួសារ លើ ៣៥៩ ក្បាលដី និងដីរដ្ឋ ២៩ ក្បាលដី ក្នុងនោះមានដីបម្រុងទុករបស់រដ្ឋ(ស្បែកខ្លា) ២៧ ក្បាលដី និងដីសាលារៀន ០២ ក្បាលដី នៅភូមិថ្មីកជ្រុំ ឃុំប្រម៉ោយ ។

**មាត្រា ៤.-**

ក្នុងពេលដំណើរការវាស់វែង និងបែងចែកជាក់ស្តែង គណៈកម្មាធិការគ្រប់គ្រងដីរដ្ឋខេត្តពោធិ៍សាត់ ត្រូវកាត់ចេញនូវចំណែកដីមួយចំនួនសមស្រប ដើម្បីរក្សាទុកសម្រាប់បម្រើផលប្រយោជន៍សាធារណៈ ទាំងសម្រាប់ការអភិវឌ្ឍហេដ្ឋារចនាសម្ព័ន្ធរូបវន្ត និងសង្គម នៅក្នុងមូលដ្ឋាន។

**មាត្រា ៥.-**

បទប្បញ្ញត្តិទាំងឡាយណា ដែលផ្ទុយពីអនុក្រឹត្យនេះត្រូវចាត់ទុកជានិរាករណ៍ ។

**មាត្រា ៦.-**

រដ្ឋមន្ត្រីទទួលបន្ទុកទីស្តីការគណៈរដ្ឋមន្ត្រី រដ្ឋមន្ត្រីក្រសួងមហាផ្ទៃ រដ្ឋមន្ត្រីក្រសួងសេដ្ឋកិច្ចនិងហិរញ្ញវត្ថុ រដ្ឋមន្ត្រីក្រសួងរៀបចំដែនដី នគរូបនីយកម្ម និងសំណង់ រដ្ឋមន្ត្រីក្រសួងបរិស្ថាន រដ្ឋមន្ត្រីក្រសួងកសិកម្ម រុក្ខាប្រមាញ់ និងនេសាទ រដ្ឋមន្ត្រី រដ្ឋលេខាធិការគ្រប់ក្រសួង ស្ថាប័នពាក់ព័ន្ធ និងអភិបាលនៃគណៈអភិបាលខេត្តពោធិ៍សាត់ ត្រូវអនុវត្តអនុក្រឹត្យនេះចាប់ពីថ្ងៃចុះហត្ថលេខាតទៅ។

ធ្វើនៅរាជធានីភ្នំពេញ ថ្ងៃទី ១៣ ខែ ៨ ឆ្នាំ២០១២

នាយករដ្ឋមន្ត្រី

**សម្តេចអគ្គមហាសេនាបតីតេជោ ហ៊ុន សែន**

កន្លែងទទួល៖

- *ក្រសួងព្រះបរមរាជវាំង*
- *អគ្គលេខាធិការដ្ឋានក្រុមប្រឹក្សាធម្មនុញ្ញ*
- *អគ្គលេខាធិការដ្ឋានព្រឹទ្ធសភា*
- *អគ្គលេខាធិការដ្ឋានរដ្ឋសភា*
- *អគ្គលេខាធិការ រាជរដ្ឋាភិបាល*
- *អគ្គលេខាធិការដ្ឋានក្រុមប្រឹក្សាអភិវឌ្ឍន៍កម្ពុជា*
- *អគ្គលេខាធិការដ្ឋានអាជ្ញាធរជាតិដោះស្រាយវិវាទដីធ្លី*
- *ខុទ្ទកាល័យសម្តេចនាយករដ្ឋមន្ត្រី*
- *ដូចមាត្រា ៦*
- *រាជកិច្ច*
- *ឯកសារកាលប្បវត្តិ*

នៃព្រះរាជក្រឹត្យចុះថ្ងៃទី០១ ខែ វិច្ឆិកា ឆ្នាំ១៩៩៣ និងធ្វើអនុបយោគដីឯកជនរបស់រដ្ឋ និងពីដីសម្បទានសេដ្ឋកិច្ចក្រុមហ៊ុន អ៊ឹមឌីអេសនីហ៊ាណេ ដើម្បីធ្វើប្រទានកម្មជាកម្មសិទ្ធិជូនប្រជាពលរដ្ឋ
និងរក្សាទុកសម្រាប់កំណើនប្រជាពលរដ្ឋ និងហេដ្ឋារចនាសម្ព័ន្ធរូបវ័ន្ត និងសំណើសុំផ្តល់សិទ្ធិលើក្បាលដី

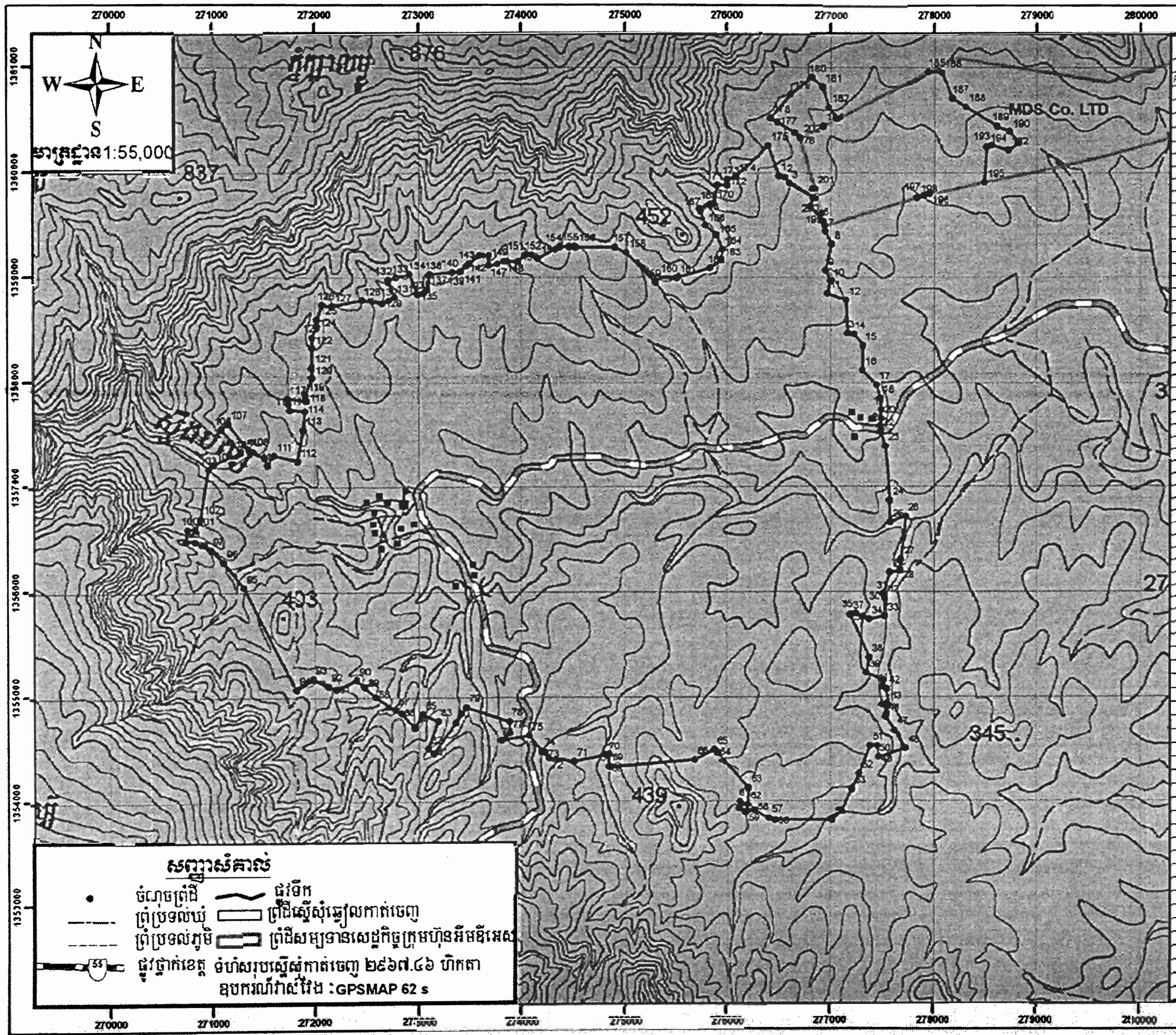


| | | | | | | | | |
|---|---|---|---|---|---|---|---|---|
| Projection UTM_Zone 48N_Datum_WGS 84 GPS MAP 62s | | | | | | | | |
| POINT_ID | X | Y | POINT_ID | X | Y | POINT_ID | X | Y |
| 1 | 276504 | 1359968 | 35 | 277239 | 1355791 | 69 | 274847 | 1354446 |
| 2 | 276563 | 1359955 | 36 | 277201 | 1355780 | 70 | 274815 | 1354438 |
| 3 | 276604 | 1359895 | 37 | 277188 | 1355777 | 71 | 274511 | 1354378 |
| 4 | 276832 | 1359755 | 38 | 277374 | 1355370 | 72 | 274272 | 1354410 |
| 5 | 276803 | 1359679 | 39 | 277345 | 1355219 | 73 | 274236 | 1354462 |
| 6 | 276924 | 1359536 | 40 | 277514 | 1355148 | 74 | 274199 | 1354477 |
| 7 | 276949 | 1359434 | 41 | 277507 | 1355090 | 75 | 274081 | 1354629 |
| 8 | 277009 | 1359315 | 42 | 277542 | 1355067 | 76 | 273815 | 1354583 |
| 9 | 276948 | 1359061 | 43 | 277559 | 1354915 | 77 | 273893 | 1354650 |
| 10 | 276997 | 1358963 | 44 | 277547 | 1354904 | 78 | 273886 | 1354766 |
| 11 | 276967 | 1358844 | 45 | 277544 | 1354831 | 79 | 273464 | 1354901 |
| 12 | 277149 | 1358777 | 46 | 277535 | 1354801 | 80 | 273360 | 1354754 |
| 13 | 277166 | 1358465 | 47 | 277618 | 1354673 | 81 | 273150 | 1354459 |
| 14 | 277223 | 1358456 | 48 | 277727 | 1354498 | 82 | 273091 | 1354502 |
| 15 | 277309 | 1358351 | 49 | 277466 | 1354416 | 83 | 273190 | 1354769 |
| 16 | 277307 | 1358111 | 50 | 277449 | 1354520 | 84 | 272960 | 1354704 |
| 17 | 277445 | 1357973 | 51 | 277381 | 1354524 | 85 | 273038 | 1354832 |
| 18 | 277485 | 1357846 | 52 | 277276 | 1354258 | 86 | 272825 | 1354850 |
| 19 | 277495 | 1357737 | 53 | 277205 | 1354106 | 87 | 272771 | 1354877 |
| 20 | 277493 | 1357652 | 54 | 277108 | 1353904 | 88 | 272578 | 1354997 |
| 21 | 277485 | 1357582 | 55 | 277017 | 1353812 | 89 | 272477 | 1355088 |
| 22 | 277482 | 1357532 | 56 | 276469 | 1353808 | 90 | 272397 | 1355160 |
| 23 | 277534 | 1357388 | 57 | 276414 | 1353830 | 91 | 272204 | 1355073 |
| 24 | 277573 | 1356863 | 58 | 276274 | 1353909 | 92 | 272127 | 1355102 |
| 25 | 277572 | 1356654 | 59 | 276184 | 1353890 | 93 | 271981 | 1355172 |
| 26 | 277723 | 1356714 | 60 | 276120 | 1353925 | 94 | 271819 | 1355069 |
| 27 | 277678 | 1356300 | 61 | 276132 | 1353989 | 95 | 271309 | 1356046 |
| 28 | 277676 | 1356200 | 62 | 276205 | 1353964 | 96 | 271113 | 1356285 |
| 29 | 277573 | 1356179 | 63 | 276212 | 1354124 | 97 | 270980 | 1356403 |
| 30 | 277512 | 1355980 | 64 | 275904 | 1354463 | 98 | 270830 | 1356478 |
| 31 | 277510 | 1355973 | 65 | 275877 | 1354488 | 99 | 270741 | 1356479 |
| 32 | 277525 | 1355939 | 66 | 275686 | 1354390 | 100 | 270757 | 1356597 |
| 33 | 277525 | 1355760 | 67 | 274860 | 1354326 | 101 | 270830 | 1356595 |
| 34 | 277366 | 1355733 | 68 | 274845 | 1354325 | 102 | 270885 | 1356703 |

| | | | | | | | | |
|---|---|---|---|---|---|---|---|---|
| Projection UTM_Zone 48N_Datum_WGS 84 GPS MAP 62s | | | | | | | | |
| 103 | 270964 | 1357174 | 137 | 273082 | 1358888 | 171 | 275902 | 1359881 |
| 104 | 271009 | 1357212 | 138 | 273106 | 1359031 | 172 | 275996 | 1359879 |
| 105 | 271278 | 1357330 | 139 | 273322 | 1359049 | 173 | 276000 | 1359937 |
| 106 | 271087 | 1357555 | 140 | 273398 | 1359052 | 174 | 276084 | 1359963 |
| 107 | 271152 | 1357607 | 141 | 273415 | 1359059 | 175 | 276400 | 1360255 |
| 108 | 271359 | 1357351 | 142 | 273466 | 1359108 | 176 | 276654 | 1360375 |
| 109 | 271511 | 1357281 | 143 | 273493 | 1359133 | 177 | 276485 | 1360473 |
| 110 | 271540 | 1357211 | 144 | 273593 | 1359210 | 178 | 276419 | 1360514 |
| 111 | 271605 | 1357301 | 145 | 273684 | 1359209 | 179 | 276616 | 1360743 |
| 112 | 271836 | 1357246 | 146 | 273685 | 1359116 | 180 | 276816 | 1360900 |
| 113 | 271886 | 1357551 | 147 | 273766 | 1359130 | 181 | 276919 | 1360809 |
| 114 | 271905 | 1357725 | 148 | 273834 | 1359151 | 182 | 276980 | 1360617 |
| 115 | 271753 | 1357738 | 149 | 273862 | 1359153 | 183 | 277059 | 1360507 |
| 116 | 271747 | 1357794 | 150 | 273973 | 1359150 | 184 | 276924 | 1360438 |
| 117 | 271738 | 1357849 | 151 | 274040 | 1359217 | 185 | 277939 | 1360955 |
| 118 | 271924 | 1357826 | 152 | 274100 | [illegible] | 186 | 278070 | 1360949 |
| 119 | 271907 | 1357879 | 153 | 274164 | 1359180 | [illegible] | 278179 | 1360701 |
| 120 | 271976 | 1358043 | [illegible] | [illegible] | [illegible] | [illegible] | 278309 | 1360521 |
| 121 | 271970 | 1358142 | [illegible] | [illegible] | [illegible] | [illegible] | 278610 | 1360439 |
| 122 | 271976 | 1358332 | [illegible] | 274523 | [illegible] | [illegible] | [illegible] | 1360392 |
| 123 | 271974 | [illegible] | [illegible] | 274901 | 1359284 | [illegible] | [illegible] | 1360277 |
| 124 | 272015 | [illegible] | [illegible] | [illegible] | [illegible] | [illegible] | [illegible] | 1360212 |
| 125 | 272017 | [illegible] | [illegible] | [illegible] | [illegible] | 193 | [illegible] | 1360259 |
| 126 | 272067 | [illegible] | [illegible] | [illegible] | [illegible] | 194 | [illegible] | 1360242 |
| 127 | 272158 | [illegible] | [illegible] | [illegible] | [illegible] | 195 | [illegible] | 1359905 |
| 128 | 272455 | [illegible] | [illegible] | [illegible] | [illegible] | 196 | [illegible] | 1359795 |
| 129 | 272643 | [illegible] | [illegible] | [illegible] | [illegible] | [illegible] | [illegible] | 1359779 |
| 130 | 272707 | [illegible] | [illegible] | [illegible] | [illegible] | [illegible] | [illegible] | 1359767 |
| 131 | 272762 | [illegible] | 165 | 275892 | 1359402 | [illegible] | [illegible] | 1359492 |
| 132 | 272701 | [illegible] | [illegible] | [illegible] | [illegible] | 200 | [illegible] | 1359609 |
| 133 | 272774 | [illegible] | [illegible] | [illegible] | [illegible] | 201 | [illegible] | 1359845 |
| 134 | 272912 | [illegible] | [illegible] | [illegible] | [illegible] | 202 | 276707 | 1360327 |
| 135 | 272991 | 1358838 | [illegible] | [illegible] | [illegible] | | | |
| 136 | [illegible] | [illegible] | 170 | [illegible] | [illegible] | | | |

ឧបសម្ព័ន្ធ(២) នៃអនុក្រឹត្យលេខ [illegible] ចុះថ្ងៃទី ១៧ ខែ ធ្នូ ឆ្នាំ ២០១២ ស្តីពី ការកាត់ដីសរុបទំហំ ៤៤១៨,៤៦ ហិកតា នៅស្រុកវាលវែង ខេត្តពោធិ៍សាត់ ពីដែនជម្រកសត្វព្រៃភ្នំសំកុស នៃព្រះរាជក្រឹត្យចុះថ្ងៃទី០១ ខែ វិច្ឆិកា ឆ្នាំ១៩៩៣ និងធ្វើអនុបយោគជាដីឯកជនរបស់រដ្ឋ និង ពីដីសម្បទានសេដ្ឋកិច្ចក្រុមហ៊ុន ម៉ុងឌីផេសឡីមីធីត ដើម្បីធ្វើប្រទានកម្មជាកម្មសិទ្ធិជូនប្រជាពលរដ្ឋ និងរក្សាទុកសម្រាប់កំណើនប្រជាពលរដ្ឋ និងហេដ្ឋារចនាសម្ព័ន្ធរូបវ័ន្ត និងសំណើសុំផ្តល់សិទ្ធិលើក្បាលដី

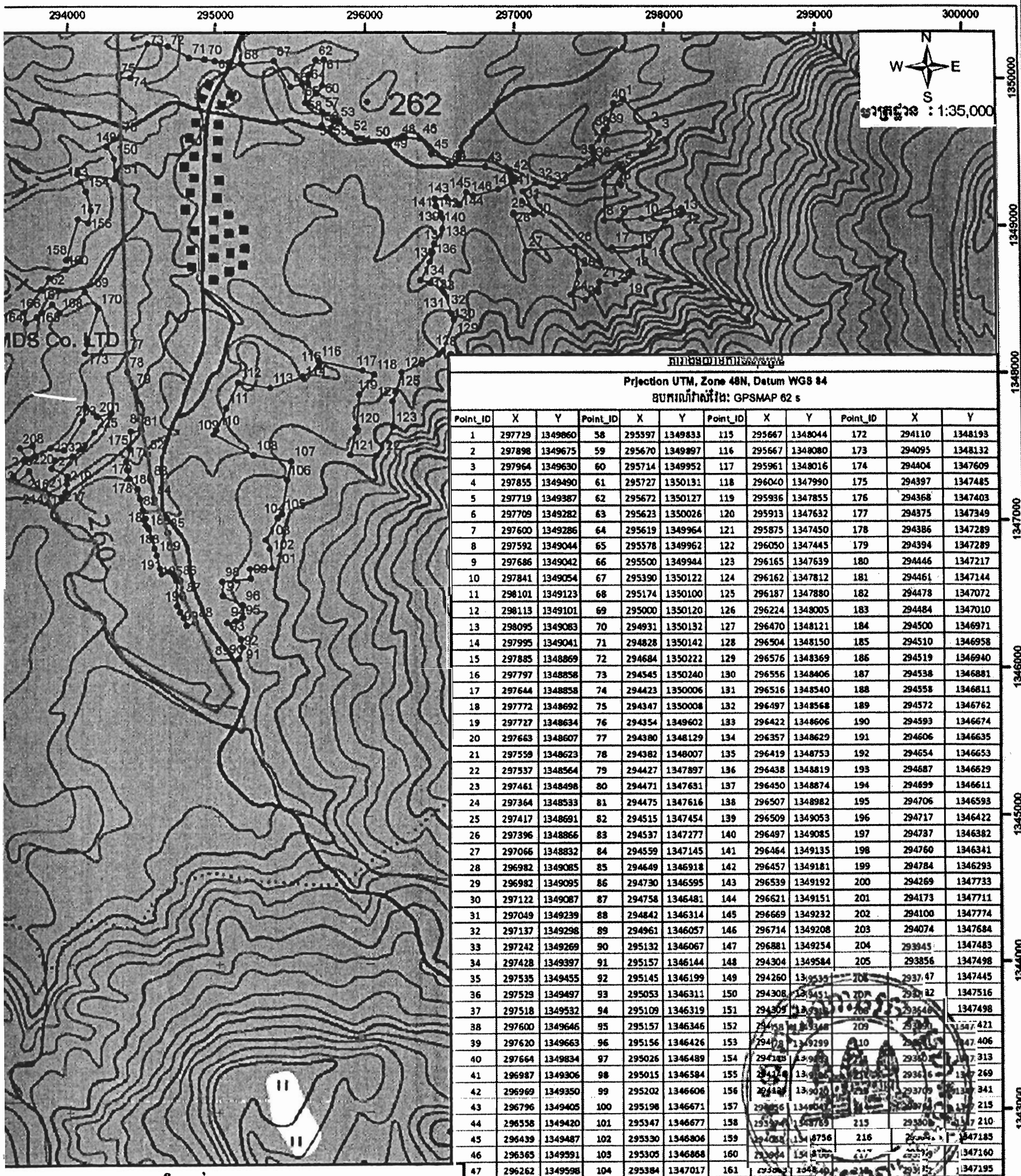


Prjection UTM, Zone 48N, Datum WGS 84

ឧបករណ៍វាស់វែង: GPSMAP 62 s

| Point_ID | X | Y | Point_ID | X | Y | Point_ID | X | Y | Point_ID | X | Y |
|---|---|---|---|---|---|---|---|---|---|---|---|
| 1 | 297729 | 1349860 | 58 | 295597 | 1349833 | 115 | 295667 | 1348044 | 172 | 294110 | 1348193 |
| 2 | 297898 | 1349675 | 59 | 295670 | 1349897 | 116 | 295667 | 1348080 | 173 | 294095 | 1348132 |
| 3 | 297964 | 1349630 | 60 | 295714 | 1349952 | 117 | 295961 | 1348016 | 174 | 294404 | 1347609 |
| 4 | 297855 | 1349490 | 61 | 295727 | 1350131 | 118 | 296040 | 1347990 | 175 | 294397 | 1347485 |
| 5 | 297719 | 1349387 | 62 | 295672 | 1350127 | 119 | 295936 | 1347855 | 176 | 294368 | 1347403 |
| 6 | 297709 | 1349282 | 63 | 295623 | 1350026 | 120 | 295913 | 1347632 | 177 | 294375 | 1347349 |
| 7 | 297600 | 1349286 | 64 | 295619 | 1349964 | 121 | 295875 | 1347450 | 178 | 294386 | 1347289 |
| 8 | 297592 | 1349044 | 65 | 295578 | 1349962 | 122 | 296050 | 1347445 | 179 | 294394 | 1347289 |
| 9 | 297686 | 1349042 | 66 | 295500 | 1349944 | 123 | 296165 | 1347639 | 180 | 294446 | 1347217 |
| 10 | 297841 | 1349054 | 67 | 295390 | 1350122 | 124 | 296162 | 1347812 | 181 | 294461 | 1347144 |
| 11 | 298101 | 1349123 | 68 | 295174 | 1350100 | 125 | 296187 | 1347880 | 182 | 294478 | 1347072 |
| 12 | 298113 | 1349101 | 69 | 295000 | 1350120 | 126 | 296224 | 1348005 | 183 | 294484 | 1347010 |
| 13 | 298095 | 1349083 | 70 | 294931 | 1350132 | 127 | 296470 | 1348121 | 184 | 294500 | 1346971 |
| 14 | 297995 | 1349041 | 71 | 294828 | 1350142 | 128 | 296504 | 1348150 | 185 | 294510 | 1346958 |
| 15 | 297885 | 1348869 | 72 | 294684 | 1350222 | 129 | 296576 | 1348369 | 186 | 294519 | 1346940 |
| 16 | 297797 | 1348858 | 73 | 294545 | 1350240 | 130 | 296556 | 1348406 | 187 | 294538 | 1346881 |
| 17 | 297644 | 1348858 | 74 | 294423 | 1350006 | 131 | 296516 | 1348540 | 188 | 294558 | 1346811 |
| 18 | 297772 | 1348692 | 75 | 294347 | 1350008 | 132 | 296497 | 1348568 | 189 | 294572 | 1346762 |
| 19 | 297727 | 1348634 | 76 | 294354 | 1349602 | 133 | 296422 | 1348606 | 190 | 294593 | 1346674 |
| 20 | 297663 | 1348607 | 77 | 294380 | 1348129 | 134 | 296357 | 1348629 | 191 | 294606 | 1346635 |
| 21 | 297559 | 1348623 | 78 | 294382 | 1348007 | 135 | 296419 | 1348753 | 192 | 294654 | 1346653 |
| 22 | 297537 | 1348564 | 79 | 294427 | 1347897 | 136 | 296438 | 1348819 | 193 | 294687 | 1346629 |
| 23 | 297461 | 1348498 | 80 | 294471 | 1347631 | 137 | 296450 | 1348874 | 194 | 294699 | 1346611 |
| 24 | 297364 | 1348533 | 81 | 294475 | 1347616 | 138 | 296507 | 1348982 | 195 | 294706 | 1346593 |
| 25 | 297417 | 1348691 | 82 | 294515 | 1347454 | 139 | 296509 | 1349053 | 196 | 294717 | 1346422 |
| 26 | 297396 | 1348866 | 83 | 294537 | 1347277 | 140 | 296497 | 1349085 | 197 | 294737 | 1346382 |
| 27 | 297066 | 1348832 | 84 | 294559 | 1347145 | 141 | 296464 | 1349135 | 198 | 294760 | 1346341 |
| 28 | 296982 | 1349085 | 85 | 294649 | 1346918 | 142 | 296457 | 1349181 | 199 | 294784 | 1346293 |
| 29 | 296982 | 1349095 | 86 | 294730 | 1346595 | 143 | 296539 | 1349192 | 200 | 294269 | 1347733 |
| 30 | 297122 | 1349087 | 87 | 294758 | 1346481 | 144 | 296621 | 1349151 | 201 | 294173 | 1347711 |
| 31 | 297049 | 1349239 | 88 | 294842 | 1346314 | 145 | 296669 | 1349232 | 202 | 294100 | 1347774 |
| 32 | 297137 | 1349298 | 89 | 294961 | 1346057 | 146 | 296714 | 1349208 | 203 | 294074 | 1347684 |
| 33 | 297242 | 1349269 | 90 | 295132 | 1346067 | 147 | 296881 | 1349254 | 204 | 293945 | 1347483 |
| 34 | 297428 | 1349397 | 91 | 295157 | 1346144 | 148 | 294304 | 1349584 | 205 | 293856 | 1347498 |
| 35 | 297535 | 1349455 | 92 | 295145 | 1346199 | 149 | 294260 | [illegible] | [illegible] | [illegible] | 1347445 |
| 36 | 297529 | 1349497 | 93 | 295053 | 1346311 | 150 | 294308 | [illegible] | [illegible] | [illegible] | 1347516 |
| 37 | 297518 | 1349532 | 94 | 295109 | 1346319 | 151 | 294309 | [illegible] | [illegible] | [illegible] | 1347498 |
| 38 | 297600 | 1349646 | 95 | 295157 | 1346346 | 152 | [illegible] | [illegible] | 209 | [illegible] | [illegible] |
| 39 | 297620 | 1349663 | 96 | 295156 | 1346426 | 153 | [illegible] | 1349299 | [illegible] | [illegible] | [illegible] |
| 40 | 297664 | 1349834 | 97 | 295026 | 1346489 | 154 | [illegible] | [illegible] | [illegible] | [illegible] | [illegible] |
| 41 | 296987 | 1349306 | 98 | 295015 | 1346584 | 155 | [illegible] | [illegible] | [illegible] | [illegible] | [illegible] |
| 42 | 296969 | 1349350 | 99 | 295202 | 1346606 | 156 | [illegible] | [illegible] | [illegible] | 293709 | [illegible] |
| 43 | 296796 | 1349405 | 100 | 295198 | 1346671 | 157 | [illegible] | [illegible] | [illegible] | [illegible] | [illegible] |
| 44 | 296558 | 1349420 | 101 | 295347 | 1346677 | 158 | [illegible] | [illegible] | 215 | [illegible] | [illegible] |
| 45 | 296439 | 1349487 | 102 | 295330 | 1346806 | 159 | [illegible] | [illegible] | 216 | [illegible] | 1347185 |
| 46 | 296365 | 1349591 | 103 | 295305 | 1346868 | 160 | [illegible] | [illegible] | [illegible] | [illegible] | 1347160 |
| 47 | 296262 | 1349598 | 104 | 295384 | 1347017 | 161 | [illegible] | [illegible] | [illegible] | [illegible] | 1347195 |
| 49 | 296167 | 1349574 | 105 | 295412 | 1347046 | 162 | 293802 | [illegible] | [illegible] | [illegible] | 1347306 |
| 48 | 296222 | 1349587 | 106 | 295448 | 1347278 | 163 | 293686 | [illegible] | [illegible] | [illegible] | 1347359 |
| 50 | 296053 | 1349569 | 107 | 295479 | 1347407 | 164 | 293695 | 1348338 | 221 | 293887 | 1347413 |
| 51 | 295931 | 1349588 | 108 | 295227 | 1347447 | 165 | 293769 | 1348378 | 222 | 294003 | 1347442 |
| 52 | 295902 | 1349626 | 109 | 294963 | 1347589 | 166 | 293806 | 1348407 | 223 | 294008 | 1347438 |
| 53 | 295817 | 1349707 | 110 | 294981 | 1347619 | 167 | 293876 | 1348462 | 224 | 294067 | 1347493 |
| 54 | 295789 | 1349708 | 111 | 295049 | 1347768 | 168 | 293913 | 1348407 | 225 | 294153 | 1347504 |
| 55 | 295768 | 1349666 | 112 | 295130 | 1347937 | 169 | 294099 | 1348547 | | | |
| 56 | 295708 | 1349679 | 113 | 295341 | 1347899 | 170 | 294188 | 1348434 | | | |
| 57 | 295714 | 1349775 | 114 | 295561 | 1347976 | 171 | 294113 | 1348226 | | | |

**សញ្ញាសំគាល់**

- ● ចំណុចព្រំដី
- ព្រំប្រទល់ឃុំ
- ព្រំប្រទល់ភូមិ
- ផ្លូវ
- ផ្លូវទឹក
- ព្រំដីស្នើសុំឆ្លៀលកាត់ចេញ
- ព្រំដីសម្បទានសេដ្ឋកិច្ចក្រុមហ៊ុនអឹមឌីអេស

ទំហំសរុបស្នើសុំកាត់ចេញ ៦៦៤ ហិកតា

ឧបករណ៍វាស់វែង : GPSMAP 62 s

294000 295000 296000 297000 298000 299000 300000

ឧបសម្ព័ន្ធ(៣) នៃអនុក្រឹត្យលេខ ៤៩១ ចុះថ្ងៃទី ៣១ ខែ ធ្នូ ឆ្នាំ ២០១២ ស្តីពី ការកាត់ដីសរុបទំហំ ៤៤១៨,៤៦ ហិកតា នៅស្រុកវាលវែង ខេត្តពោធិ៍សាត់ ពីដែនជម្រកសត្វព្រៃភ្នំសំកុស នៃព្រះរាជក្រឹត្យចុះថ្ងៃទី០១ ខែ វិច្ឆិកា ឆ្នាំ១៩៩៣ និងធ្វើអនុបយោគជាដីឯកជនរបស់រដ្ឋ និង ពីដីសម្បទានសេដ្ឋកិច្ចក្រុមហ៊ុន អ៊ឹមឌីអេសធីហ៊ីណា ដើម្បីធ្វើប្រទានកម្មជាកម្មសិទ្ធិជូនប្រជាពលរដ្ឋ និងរក្សាទុកសម្រាប់កំណើនប្រជាពលរដ្ឋ និងហេដ្ឋារចនាសម្ព័ន្ធរូបវ័ន្ត និងសំណើសុំផ្តល់សិទ្ធិលើក្បាលដី

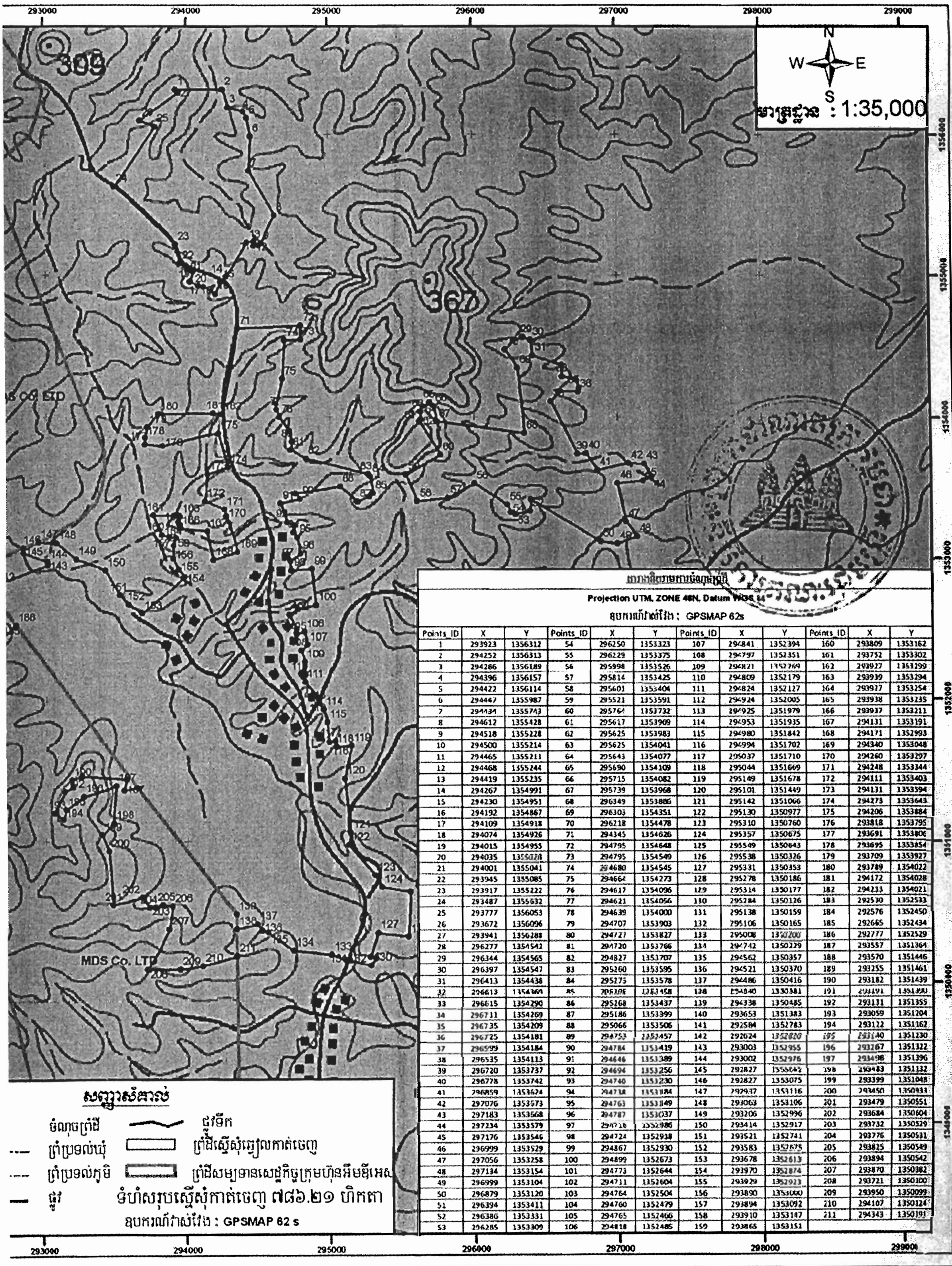


តារាងនិយាមការចំណុចព្រំដី

Projection UTM, ZONE 48N, Datum WGS 84

ឧបករណ៍វាស់វែង : GPSMAP 62s

| Points_ID | X | Y | Points_ID | X | Y | Points_ID | X | Y | Points_ID | X | Y |
|---|---|---|---|---|---|---|---|---|---|---|---|
| 1 | 293923 | 1356312 | 54 | 296250 | 1353323 | 107 | 294841 | 1352394 | 160 | 293809 | 1353162 |
| 2 | 294252 | 1356313 | 55 | 296229 | 1353375 | 108 | 294797 | 1352351 | 161 | 293752 | 1353302 |
| 3 | 294286 | 1356189 | 56 | 295998 | 1353526 | 109 | 294821 | 1352269 | 162 | 293027 | 1353299 |
| 4 | 294396 | 1356157 | 57 | 295814 | 1353425 | 110 | 294809 | 1352179 | 163 | 293939 | 1353294 |
| 5 | 294422 | 1356114 | 58 | 295601 | 1353404 | 111 | 294824 | 1352127 | 164 | 293927 | 1353254 |
| 6 | 294447 | 1355987 | 59 | 295521 | 1353591 | 112 | 294924 | 1352005 | 165 | 293938 | 1353235 |
| 7 | 294434 | 1355743 | 60 | 295764 | 1353732 | 113 | 294925 | 1351979 | 166 | 293937 | 1353211 |
| 8 | 294612 | 1355428 | 61 | 295617 | 1353969 | 114 | 294953 | 1351935 | 167 | 294131 | 1353191 |
| 9 | 294518 | 1355228 | 62 | 295625 | 1353983 | 115 | 294980 | 1351842 | 168 | 294171 | 1352993 |
| 10 | 294500 | 1355214 | 63 | 295625 | 1354041 | 116 | 294994 | 1351702 | 169 | 294340 | 1353048 |
| 11 | 294465 | 1355211 | 64 | 295643 | 1354077 | 117 | 295037 | 1351710 | 170 | 294260 | 1353297 |
| 12 | 294468 | 1355244 | 65 | 295690 | 1354109 | 118 | 295044 | 1351669 | 171 | 294248 | 1353344 |
| 13 | 294419 | 1355235 | 66 | 295715 | 1354082 | 119 | 295149 | 1351678 | 172 | 294111 | 1353403 |
| 14 | 294267 | 1354991 | 67 | 295739 | 1353968 | 120 | 295101 | 1351449 | 173 | 294131 | 1353594 |
| 15 | 294230 | 1354951 | 68 | 296349 | 1353886 | 121 | 295142 | 1351066 | 174 | 294273 | 1353643 |
| 16 | 294192 | 1354867 | 69 | 296303 | 1354351 | 122 | 295130 | 1350977 | 175 | 294206 | 1353884 |
| 17 | 294109 | 1354918 | 70 | 296218 | 1354478 | 123 | 295310 | 1350760 | 176 | 293818 | 1353795 |
| 18 | 294074 | 1354926 | 71 | 294345 | 1354626 | 124 | 295357 | 1350675 | 177 | 293691 | 1353806 |
| 19 | 294015 | 1354955 | 72 | 294795 | 1354648 | 125 | 295549 | 1350643 | 178 | 293695 | 1353854 |
| 20 | 294035 | 1355028 | 73 | 294795 | 1354549 | 126 | 295538 | 1350326 | 179 | 293709 | 1353927 |
| 21 | 294001 | 1355041 | 74 | 294680 | 1354545 | 127 | 295331 | 1350353 | 180 | 293789 | 1354022 |
| 22 | 293945 | 1355085 | 75 | 294664 | 1354273 | 128 | 295278 | 1350186 | 181 | 294172 | 1354028 |
| 23 | 293917 | 1355222 | 76 | 294617 | 1354096 | 129 | 295314 | 1350177 | 182 | 294233 | 1354021 |
| 24 | 293487 | 1355632 | 77 | 294621 | 1354056 | 130 | 295284 | 1350126 | 183 | 292530 | 1352533 |
| 25 | 293777 | 1356053 | 78 | 294639 | 1354000 | 131 | 295138 | 1350159 | 184 | 292576 | 1352450 |
| 26 | 293672 | 1356096 | 79 | 294707 | 1353903 | 132 | 295106 | 1350165 | 185 | 292665 | 1352434 |
| 27 | 293941 | 1356288 | 80 | 294727 | 1353827 | 133 | 295008 | 1350200 | 186 | 292777 | 1352529 |
| 28 | 296277 | 1354541 | 81 | 294720 | 1353766 | 134 | 294742 | 1350229 | 187 | 293557 | 1351364 |
| 29 | 296344 | 1354565 | 82 | 294827 | 1353707 | 135 | 294562 | 1350357 | 188 | 293570 | 1351446 |
| 30 | 296397 | 1354547 | 83 | 295260 | 1353595 | 136 | 294521 | 1350370 | 189 | 293255 | 1351461 |
| 31 | 296413 | 1354438 | 84 | 295273 | 1353578 | 137 | 294486 | 1350416 | 190 | 293182 | 1351439 |
| 32 | 296613 | 1354369 | 85 | 295106 | 1353458 | 138 | 294540 | 1350381 | 191 | 293191 | 1351190 |
| 33 | 296615 | 1354290 | 86 | 295268 | 1353437 | 139 | 294338 | 1350485 | 192 | 293131 | 1351355 |
| 34 | 296711 | 1354269 | 87 | 295186 | 1353399 | 140 | 293653 | 1351383 | 193 | 293059 | 1351204 |
| 35 | 296735 | 1354209 | 88 | 295066 | 1353506 | 141 | 292584 | 1352783 | 194 | 293122 | 1351162 |
| 36 | 296725 | 1354181 | 89 | 294753 | 1353457 | 142 | 292624 | 1352820 | 195 | 293140 | 1351230 |
| 37 | 296599 | 1354184 | 90 | 294784 | 1353419 | 143 | 293003 | 1352955 | 196 | 293267 | 1351322 |
| 38 | 296535 | 1354113 | 91 | 294646 | 1353389 | 144 | 293002 | 1352976 | 197 | 293498 | 1351396 |
| 39 | 296720 | 1353737 | 92 | 294694 | 1353256 | 145 | 292827 | 1353042 | 198 | 293483 | 1351132 |
| 40 | 296778 | 1353742 | 93 | 294740 | 1353230 | 146 | 292827 | 1353075 | 199 | 293399 | 1351048 |
| 41 | 296859 | 1353624 | 94 | 294738 | 1353184 | 147 | 292937 | 1353116 | 200 | 293450 | 1350933 |
| 42 | 297076 | 1353673 | 95 | 294763 | 1353149 | 148 | 293063 | 1353106 | 201 | 293479 | 1350551 |
| 43 | 297183 | 1353668 | 96 | 294787 | 1353037 | 149 | 293206 | 1352996 | 202 | 293684 | 1350604 |
| 44 | 297234 | 1353579 | 97 | 294716 | 1352986 | 150 | 293414 | 1352917 | 203 | 293732 | 1350529 |
| 45 | 297176 | 1353546 | 98 | 294724 | 1352918 | 151 | 293521 | 1352741 | 204 | 293776 | 1350531 |
| 46 | 296999 | 1353529 | 99 | 294867 | 1352930 | 152 | 293583 | 1352675 | 205 | 293825 | 1350549 |
| 47 | 297056 | 1353258 | 100 | 294899 | 1352673 | 153 | 293678 | 1352613 | 206 | 293894 | 1350542 |
| 48 | 297134 | 1353154 | 101 | 294773 | 1352644 | 154 | 293970 | 1352874 | 207 | 293870 | 1350382 |
| 49 | 296999 | 1353104 | 102 | 294711 | 1352604 | 155 | 293929 | 1352923 | 208 | 293721 | 1350100 |
| 50 | 296879 | 1353120 | 103 | 294764 | 1352504 | 156 | 293890 | 1353000 | 209 | 293950 | 1350099 |
| 51 | 296394 | 1353411 | 104 | 294760 | 1352479 | 157 | 293894 | 1353092 | 210 | 294107 | 1350124 |
| 52 | 296386 | 1353331 | 105 | 294765 | 1352466 | 158 | 293910 | 1353147 | 211 | 294343 | 1350191 |
| 53 | 296285 | 1353309 | 106 | 294818 | 1352485 | 159 | 293865 | 1353151 | | | |