ព្រះរាជាណាចក្រកម្ពុជា

ជាតិ សាសនា ព្រះមហាក្សត្រ

រាជរដ្ឋាភិបាលកម្ពុជា

លេខ: ៥៧២ អនក្រ.បក

អនុក្រឹត្យ

ស្តីពី

ការកាត់ដីសរុបទំហំ ៩០៧,៦៣ ហិកតា នៅស្រុកឱរ៉ាល់ ខេត្តកំពង់ស្ពឺ ក្នុងនោះកាត់ចេញពី (១) ដីដែនជម្រកសត្វព្រៃភ្នំឱរ៉ាល់ (២) ដីគម្របព្រៃឈើឆ្នាំ២០០២ និងធ្វើអនុបយោគ ជាដីឯកជនរបស់រដ្ឋ សម្រាប់ធ្វើប្រទានកម្មជាកម្មសិទ្ធិជូនប្រជាពលរដ្ឋ ៤៦៦គ្រួសារ និងរក្សាទុកមួយចំណែកជាដីសាធារណៈរបស់រដ្ឋ

រាជរដ្ឋាភិបាល

- បានឃើញរដ្ឋធម្មនុញ្ញនៃព្រះរាជាណាចក្រកម្ពុជា
- បានឃើញព្រះរាជក្រឹត្យលេខ នស/រកត/០៩១៣/៩០៣ ចុះថ្ងៃទី២៤ ខែកញ្ញា ឆ្នាំ២០១៣ ស្តីពីការតែងតាំងរាជរដ្ឋាភិបាលនៃព្រះរាជាណាចក្រកម្ពុជា
- បានឃើញព្រះរាជក្រមលេខ០២/នស/៩៤ ចុះថ្ងៃទី២០ ខែកក្កដា ឆ្នាំ១៩៩៤ ដែលប្រកាសឲ្យប្រើច្បាប់ស្តីពីការរៀបចំនិងការប្រព្រឹត្តទៅនៃគណៈរដ្ឋមន្ត្រី
- បានឃើញព្រះរាជក្រមលេខ នស/រកម/០៦៩៩/០៩ ចុះថ្ងៃទី២៣ ខែមិថុនា ឆ្នាំ១៩៩៩ ដែលប្រកាសឲ្យប្រើច្បាប់ស្តីពីការបង្កើតក្រសួងរៀបចំដែនដី នគរូបនីយកម្ម និងសំណង់
- បានឃើញព្រះរាជក្រមលេខ នស/រកម/០១៩៦/១៣ ចុះថ្ងៃទី២៤ ខែមករា ឆ្នាំ១៩៩៦ ដែលប្រកាសឲ្យប្រើច្បាប់ ស្តីពីការបង្កើតក្រសួងកសិកម្ម រុក្ខាប្រមាញ់ និងនេសាទ
- បានឃើញព្រះរាជក្រមលេខ នស/រកម/០៨០១/១៤ ចុះថ្ងៃទី៣០ ខែសីហា ឆ្នាំ២០០១ ដែលប្រកាសឲ្យប្រើច្បាប់ភូមិបាល
- បានឃើញព្រះរាជក្រមលេខ នស/រកម/០៨០២/០១៦ ចុះថ្ងៃទី៣១ ខែសីហា ឆ្នាំ២០០២ ដែលប្រកាសឲ្យប្រើច្បាប់ស្តីពីព្រៃឈើ
- បានឃើញព្រះរាជក្រឹត្យលេខនស/រកត/០៨០៦/៣៣៩ ចុះថ្ងៃទី០៣ ខែសីហា ឆ្នាំ២០០៦ ស្តីពីគោលការណ៍ និងបញ្ញត្តិអន្តរកាលនៃការធ្វើអនុបយោគទ្រព្យសម្បត្តិសាធារណៈរបស់រដ្ឋនិងរបស់នីតិបុគ្គលសាធារណៈ

www.pheakdeylaw.com

- បានឃើញព្រះរាជក្រឹត្យលេខ នស/រកត/១១១៣/១២៨៧ ចុះថ្ងៃទី ២២ ខែ វិច្ឆិកា ឆ្នាំ ២០១៣
- បានឃើញអនុក្រឹត្យលេខ៦២ អនក្រ.បក ចុះថ្ងៃទី២០ ខែកក្កដា ឆ្នាំ១៩៩៩ ស្តីពីការរៀបចំ និងការប្រព្រឹត្តទៅរបស់ក្រសួងរៀបចំដែនដី នគរូបនីយកម្ម និងសំណង់
- បានឃើញអនុក្រឹត្យលេខ ១៧ អនក្រ.បក ចុះថ្ងៃទី០៧ ខែមេសា ឆ្នាំ២០០០ ស្តីពីការរៀបចំ និងការប្រព្រឹត្តទៅរបស់ក្រសួងកសិកម្ម រុក្ខាប្រមាញ់ និងនេសាទ
- បានឃើញអនុក្រឹត្យលេខ១១៨ អនក្រ.បក ចុះថ្ងៃទី០៧ ខែតុលា ឆ្នាំ២០០៥ ស្តីពីការគ្រប់គ្រងដីរដ្ឋ
- បានឃើញអនុក្រឹត្យលេខ១៤៦ អនក្រ.បកចុះថ្ងៃទី២៧ខែធ្នូ ឆ្នាំ២០០៥ ស្តីពីសម្បទានដីសេដ្ឋកិច្ច
- បានឃើញសារាចរលេខ ០២ សរ ចុះថ្ងៃទី២៦ ខែកុម្ភៈ ឆ្នាំ២០០៧ ស្តីពីការកាន់កាប់ដីរដ្ឋដោយខុសច្បាប់
- បានឃើញលិខិតលេខ ៨៥៥អបខ ចុះថ្ងៃទី១៧ ខែមិថុនា ឆ្នាំ២០១៣ របស់គណៈកម្មាធិការគ្រប់គ្រងដីរដ្ឋខេត្តកំពង់ស្ពឺ
- យោងតាមសំណើរបស់រដ្ឋមន្ត្រីក្រសួងរៀបចំដែនដី នគរូបនីយកម្ម និងសំណង់

សម្រេច

មាត្រា ១: ត្រូវបានកាត់ដីសរុបទំហំ ៩០៧,៦៣ ហិកតា ក្នុងនោះ (១) ទំហំ ៥,៧៤ ហិកតា កាត់ចេញពីដីដែនជម្រកសត្វព្រៃភ្នំឱរ៉ាល់ ដោយព្រះរាជក្រឹត្យលេខ នស/រកត/១១១៣/១២៨៧ ចុះថ្ងៃទី ២២ ខែ វិច្ឆិកា ឆ្នាំ ២០១៣ (២) ទំហំ ៩០១,៨៩ ហិកតា កាត់ចេញពីដីគម្របព្រៃឈើឆ្នាំ ២០០២ និងធ្វើអនុបយោគជាដីឯកជនរបស់រដ្ឋ សម្រាប់ធ្វើប្រទានកម្មដីទំហំ ៨៨២,៩៥ ហិកតា ជាកម្មសិទ្ធិជូនប្រជាពលរដ្ឋដែលបានកាន់កាប់ ប្រើប្រាស់ និងដាំដុះជាក់ស្តែង និងដីទំហំ ២៤,៦៨ ហិកតា រក្សាទុកជាដីសាធារណៈរបស់រដ្ឋ នៅភូមិគោក ឃុំសង្កែសាទប ស្រុកឱរ៉ាល់ ខេត្តកំពង់ស្ពឺ តាមប្រព័ន្ធកូអរដោណេ Projection UTM Zone 48N Datum WGS 84 និងមាននិយាមកាដូចកំណត់ក្នុងផែនទីឧបសម្ព័ន្ធទី១, ទី២ និង ទី៣ នៃអនុក្រឹត្យនេះ ។

មាត្រា ២: ត្រូវបានប្រគល់អាណត្តិកាន់កាប់ និងបែងចែកដីរបស់រដ្ឋ ដូចមានចែងក្នុងមាត្រា១ ជូនគណៈកម្មាធិការគ្រប់គ្រងដីរដ្ឋខេត្តកំពង់ស្ពឺ ធ្វើការគ្រប់គ្រង និងប្រទានកម្មជាកម្មសិទ្ធិឯកជនជូនប្រជាពលរដ្ឋចំនួន ៨៦៦គ្រួសារ ដែលបានកាន់កាប់ ប្រើប្រាស់ និងដាំដុះជាក់ស្តែង នៅភូមិគោក ឃុំសង្កែសាទប ស្រុកឱរ៉ាល់ ខេត្តកំពង់ស្ពឺ ។

មាត្រា ៣: ក្នុងពេលដំណើរការវាស់វែងនិងបែងចែកជាក់ស្តែង គណៈកម្មាធិការគ្រប់គ្រងដីរដ្ឋខេត្តកំពង់ស្ពឺ ត្រូវកាត់ចេញនូវចំណែកដីមួយចំនួនសមស្រប ដើម្បីរក្សាទុកបម្រើផលប្រយោជន៍សាធារណៈជាអាទិ៍ ការអភិវឌ្ឍហេដ្ឋារចនាសម្ព័ន្ធរូបវន្ត និងសង្គម នៅក្នុងមូលដ្ឋាន ។

p www.pheakdeylaw.com

មាត្រា ៤: បទប្បញ្ញត្តិទាំងឡាយណា ដែលផ្ទុយនឹងអនុក្រឹត្យនេះ ត្រូវទុកជានិរាករណ៍ ។

មាត្រា ៥: រដ្ឋមន្ត្រីទទួលបន្ទុកទីស្តីការគណៈរដ្ឋមន្ត្រី រដ្ឋមន្ត្រីក្រសួងមហាផ្ទៃ រដ្ឋមន្ត្រីក្រសួងសេដ្ឋកិច្ច និងហិរញ្ញវត្ថុ រដ្ឋមន្ត្រីក្រសួងរៀបចំដែនដី នគរូបនីយកម្ម និងសំណង់ រដ្ឋមន្ត្រីក្រសួងបរិស្ថាន រដ្ឋមន្ត្រីក្រសួងកសិកម្ម រុក្ខាប្រមាញ់ និងនេសាទ រដ្ឋមន្ត្រី រដ្ឋលេខាធិការគ្រប់ក្រសួង ប្រធានគ្រប់ស្ថាប័នពាក់ព័ន្ធ និងអភិបាលនៃគណៈអភិបាលខេត្តកំពង់ស្ពឺ ត្រូវអនុវត្តអនុក្រឹត្យនេះ ចាប់ពីថ្ងៃចុះហត្ថលេខាតទៅ ។

ធ្វើនៅរាជធានីភ្នំពេញថ្ងៃទី ២៤ ខែ ធ្នូ ឆ្នាំ២០១៣

នាយករដ្ឋមន្ត្រី

សម្តេចអគ្គមហាសេនាបតីតេជោ ហ៊ុន សែន

កន្លែងទទួល៖

- *ក្រសួងព្រះបរមរាជវាំង*
- *អគ្គលេខាធិការដ្ឋានក្រុមប្រឹក្សា ធម្មនុញ្ញ*
- *អគ្គលេខាធិការដ្ឋានព្រឹទ្ធសភា*
- *អគ្គលេខាធិការដ្ឋានរដ្ឋសភា*
- *អគ្គលេខាធិការ រាជរដ្ឋាភិបាល*
- *អគ្គលេខាធិការដ្ឋានក្រុមប្រឹក្សា អភិវឌ្ឍន៍កម្ពុជា*
- *អគ្គលេខាធិការដ្ឋានអាជ្ញាធរជាតិដោះស្រាយទំនាស់ដីធ្លី*
- *ខុទ្ទកាល័យសម្តេចនាយករដ្ឋមន្ត្រី*
- *ដូចមាត្រា៥*
- *រាជកិច្ច*
- *ឯកសារ-កាលប្បវត្តិ*

p www.pheakdeylaw.com

ឧបសម្ព័ន្ធ ៤ នៃអនុក្រឹត្យលេខ......................................ចុះថ្ងៃទី.......ខែ.......ឆ្នាំ២០១៣ ស្តីពីការកាត់ឆ្វៀលដីសរុបទំហំ ៥៣៣,៣៤ ហិកតា ចេញពីតំបន់ការពារព្រៃឈើឆ្នាំ២០០២ និងដែនជម្រកសត្វព្រៃភ្នំឱរ៉ាល់ ដែលក្នុងនោះត្រូវបានធ្វើអនុបយោគជាដីឯកជនរបស់រដ្ឋ ក្នុងផ្ទៃដីទំហំ ៥១៥,២៣ ហិកតា ដើម្បីធ្វើប្រទានកម្មជាកម្មសិទ្ធិជូនប្រជាពលរដ្ឋ ដែលបានកាន់កាប់ ប្រើប្រាស់ និងជាដីដុះជាក់ស្តែងចំនួន ៣២៥ គ្រួសារ និងកម្រាលុកជាដីសាធារណៈរបស់រដ្ឋ ទំហំ ១៨,១១ ហិកតា នៅភូមិគោក ឃុំសង្កែសាធប ស្រុកឱរ៉ាល់ ខេត្តកំពង់ស្ពឺ

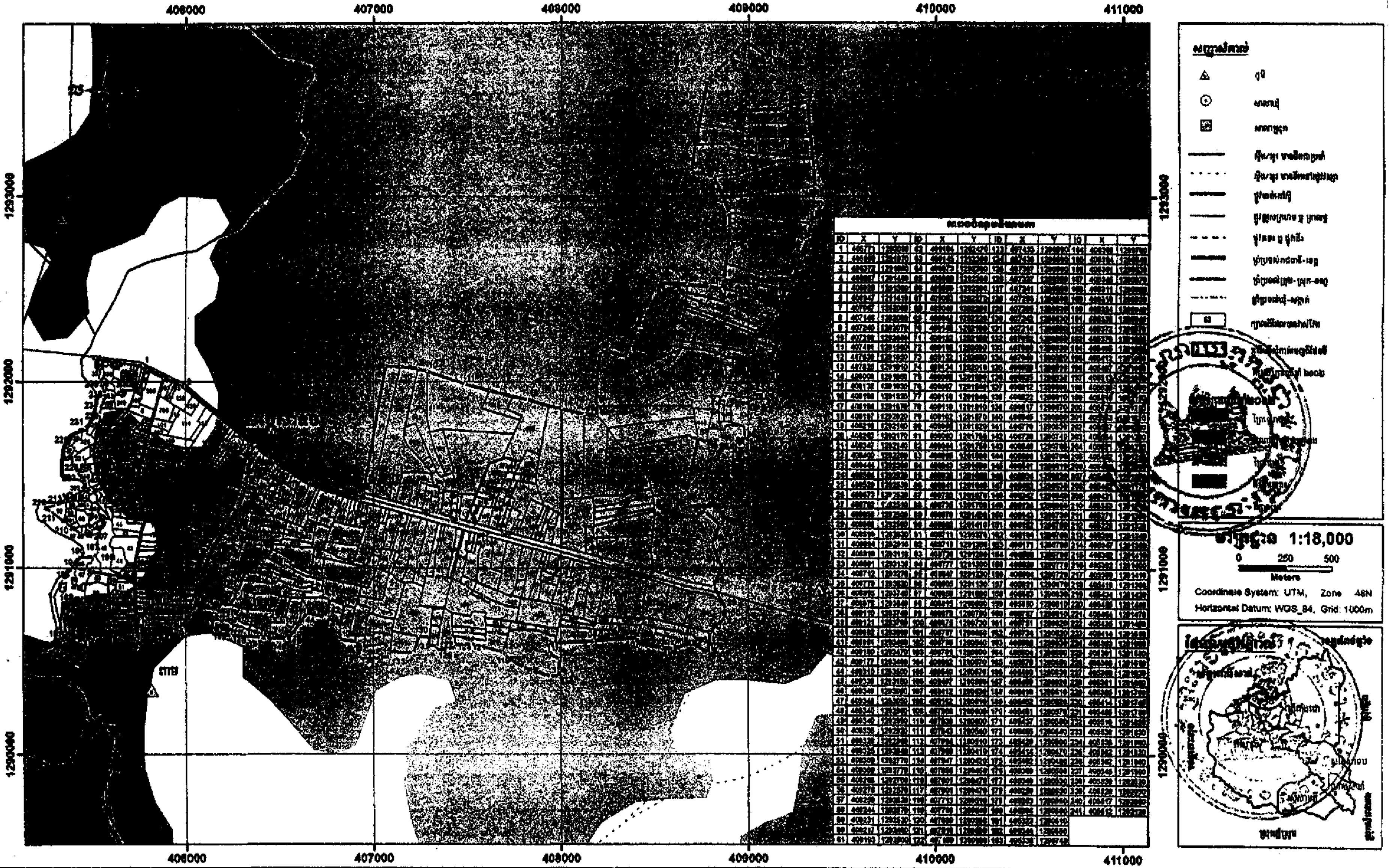

ឧបសម្ព័ន្ធ ២ នៃអនុក្រឹត្យលេខ...[២៧៧ អនក្រ.បក]...............ចុះថ្ងៃទី.[២៨].ខែ...ធ្នូ.....ឆ្នាំ២០១៣ ស្តីពីការកាត់ដីទំហំ ៩០៧,៦៣ ហិកតា នៅក្នុងស្រុកគិរីរ៉ង់ ខេត្តកំពង់ស្ពឺ ចេញពីដែនដីគម្របព្រៃឈើឆ្នាំ២០០២ និងដែនជម្រកសត្វព្រៃគិរីរ៉ង់ ដើម្បីធ្វើអនុបយោគជាដីឯកជនរបស់រដ្ឋ សម្រាប់ធ្វើប្រទានកម្មជាកម្មសិទ្ធិជូនប្រជាពលរដ្ឋ ចំនួន ៤៦៦ គ្រួសារ និងរក្សាទុកមួយចំណែកជាដីសាធារណៈរបស់រដ្ឋ

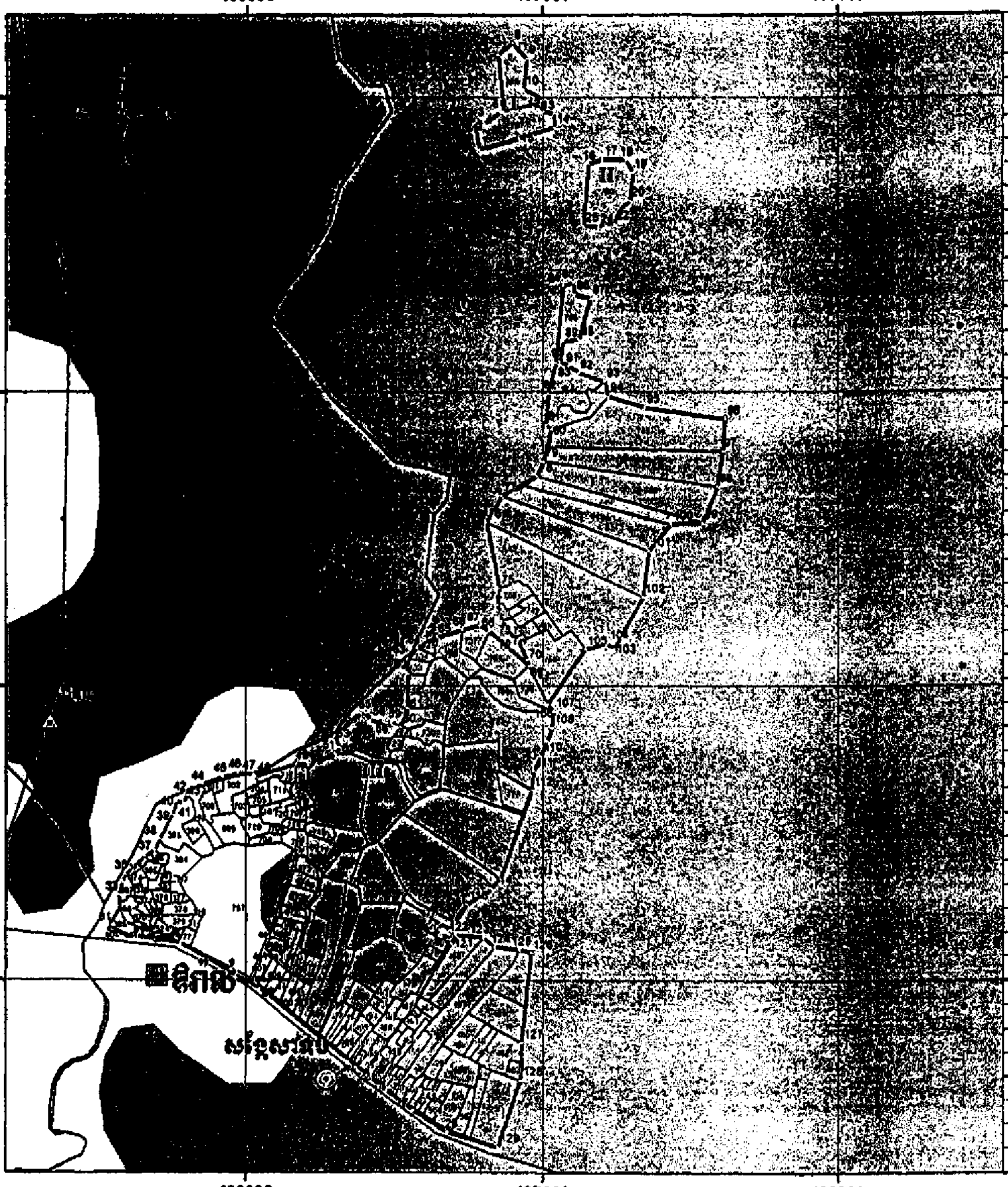

តារាងចំណុចនិយាមការ

ID	X	Y	ID	X	Y	ID	X	Y
តំបន់ I			42	405796	1292630	86	407108	1294330
1	406783	1294820	43	405791	1292640	87	407163	1294320
2	406767	1294910	44	405850	1292670	88	407123	1294180
3	406774	1294920	45	405923	1292690	89	407089	1294170
4	406800	1294910	46	405975	1292710	90	407059	1294100
5	406856	1294950	47	406025	1292700	91	407090	1294090
6	406866	1294950	48	406031	1292690	92	407122	1294060
7	406848	1295140	49	406167	1292730	93	407210	1294040
8	406896	1295180	50	406208	1292730	94	407223	1293990
9	406945	1295130	51	406296	1292770	95	407348	1293950
10	406934	1295030	52	406314	1292790	96	407618	1293910
11	406999	1294990	53	406297	1292830	97	407608	1293800
12	407001	1294950	54	406384	1292900	98	407593	1293680
13	407038	1294950	55	406399	1292910	99	407542	1293560
14	407040	1294900	56	406418	1292880	100	407435	1293560
15	406918	1294860	57	406473	1292860	101	407360	1293460
តំបន់ II			58	406489	1292870	102	407340	1293300
16	407156	1294770	59	406509	1292870	103	407241	1293130
17	407202	1294790	60	406520	1292860	104	407217	1293140
18	407283	1294780	61	406542	1292920	105	407143	1293120
19	407304	1294740	62	406544	1293040	106	407018	1292940
20	407294	1294650	63	406540	1293090	107	407036	1292910
21	407258	1294610	64	406574	1293130	108	407033	1292860
22	407243	1294570	65	406642	1293160	109	407016	1292810
23	407211	1294570	66	406726	1293190	110	406994	1292760
24	407190	1294560	67	406785	1293200	111	406970	1292710
25	407139	1294560	68	406819	1293180	112	406964	1292650
តំបន់ III			69	406953	1293070	113	406857	1292350
26	406674	1291490	70	406946	1293080	114	406826	1292320
27	406556	1291560	71	406919	1293150	115	406802	1292290
28	406045	1291970	72	406905	1293160	116	406742	1292260
29	405771	1292120	73	406862	1293220	117	406700	1292200
30	405524	1292160	74	406846	1293280	118	406683	1292170
31	405526	1292190	75	406853	1293330	119	406652	1292200
32	405564	1292250	76	406811	1293560	120	406628	1292150
33	405562	1292290	77	406863	1293650	121	406689	1292120
34	405574	1292330	78	406983	1293710	122	406706	1292160
35	405587	1292360	79	407002	1293770	123	406800	1292150
36	405650	1292420	80	407029	1293870	124	406836	1292110
37	405684	1292440	81	407013	1293890	125	406921	1292100
38	405702	1292480	82	407019	1294000	126	406960	1292090
39	405745	1292560	83	407046	1294100	127	406928	1291790
40	405758	1292610	84	407069	1294360	128	406924	1291660
41	405782	1292610	85	407104	1294370	129	406848	1291430



www.pheakdeylaw.com

ឧបសម្ព័ន្ធ ៣ នៃអនុក្រឹត្យលេខ...៥៧៨...អនក្រ.បក.............ចុះថ្ងៃទី...២៤...ខែ...ធ្នូ.....ឆ្នាំ២០១៣ ស្ដីពីការកាត់ដីទំហំ ៥០៧,៦៣ ហិកតា នៅស្រុកគិរីរង់ ខេត្តកំពង់ស្ពឺ ចេញពីដែនដីគម្របព្រៃឈើឆ្នាំ២០០២ ដើម្បីធ្វើអនុបយោគជាដីឯកជនរបស់រដ្ឋ សម្រាប់ធ្វើប្រទានកម្មជាកម្មសិទ្ធិជូនប្រជាពលរដ្ឋ ចំនួន ៤៦៦ គ្រួសារ និងគេហដ្ឋានរួមមួយចំនែកជាដីសាធារណៈរបស់រដ្ឋ



តារាងចំណុចកូអរដោនេ

ID	X	Y	ID	X	Y
តំបន់ I			42	406691	1298180
1	406872	1296890	43	406791	1297970
2	406924	1296880	44	406792	1297890
3	406934	1296800	45	406783	1297750
4	406924	1296760	46	406678	1297680
5	406990	1296720	47	406676	1297630
6	406032	1296700	48	406616	1297630
7	406074	1296710	49	406277	1297700
8	406102	1296690	50	406161	1297730
9	406108	1296680	51	406144	1297670
10	406129	1296630	52	406069	1297620
11	406110	1296590	53	406044	1297500
12	406121	1296560	54	405998	1297490
13	406056	1296540	55	405900	1297320
14	406030	1296560	56	405776	1297260
15	406966	1296590	57	405674	1297310
16	406946	1296610	58	405696	1297340
17	406896	1296640	59	405615	1297430
18	406864	1296700	60	405698	1297410
19	406879	1296770	61	405495	1297670
តំបន់ II			62	405368	1297880
20	406421	1299860	63	405298	1297690
21	406431	1299480	64	405409	1297970
22	405533	1299330	65	405343	1298000
23	405673	1299130	66	405295	1298060
24	405747	1299020	67	405145	1298210
25	405747	1299020	68	405184	1298300
26	405748	1299020	69	405274	1298340
27	405748	1299020	70	405464	1298380
28	405748	1299020	71	405684	1298410
29	405868	1298970	72	405759	1298420
30	406018	1298880	73	405819	1298410
31	406333	1298830	74	405807	1298470
32	406334	1298830	75	405737	1298560
33	406406	1298870	76	405693	1298650
34	406370	1298560	77	405676	1298780
35	406240	1298490	78	405467	1299050
36	406142	1298510	79	405403	1299120
37	406030	1298500	80	405227	1299040
38	405993	1298450	81	405124	1299130
39	406197	1298410	82	405112	1299450
40	406410	1298310	83	405184	1299590
41	406531	1298200