



ព្រះរាជាណាចក្រកម្ពុជា
ជាតិ សាសនា ព្រះមហាក្សត្រ

រាជរដ្ឋាភិបាលកម្ពុជា

លេខ: ២៤ ល. អនក្រ.បក

អនុក្រឹត្យ
ស្តីពី

ការកាត់ដីទំហំសរុប ៤១១,៨៧ ហិកតា ចេញពីដីសម្បទានសេដ្ឋកិច្ចចំការដូចប្រេងក្រុមហ៊ុន
ម៉ុង ឫទ្ធី និងធ្វើអនុបយោគជាដីឯកជនរបស់រដ្ឋ ដើម្បីធ្វើប្រធានកម្មជា កម្មសិទ្ធិជូន
ប្រជាពលរដ្ឋចំនួន ៣០៥ គ្រួសារ ដែលបានកាន់កាប់ ប្រើប្រាស់ និង ដាំដុះជាន់ស្តែង
នៅភូមិតារាវ ឃុំលើខោ ស្រុកព្រៃទង់ ខេត្តព្រះសីហនុ

រាជរដ្ឋាភិបាល

- បានឃើញរដ្ឋធម្មនុញ្ញនៃព្រះរាជាណាចក្រកម្ពុជា
- បានឃើញព្រះរាជក្រឹត្យលេខ នស/រកត/០៩០៨/១០៥៥ ចុះថ្ងៃទី២៥ ខែកញ្ញា ឆ្នាំ២០០៨ ស្តីពីការតែងតាំងរាជរដ្ឋាភិបាលនៃព្រះរាជាណាចក្រកម្ពុជា
- បានឃើញព្រះរាជក្រមលេខ២២នសចុះថ្ងៃទី២០ ខែកក្កដា ឆ្នាំ១៩៩៤ ស្តីពីការរៀបចំ និងការប្រព្រឹត្តទៅនៃគណៈរដ្ឋមន្ត្រី
- បានឃើញព្រះរាជក្រមលេខ នស/រកម/០៦៩៩/០៩ ចុះថ្ងៃទី២៣ ខែមិថុនា ឆ្នាំ១៩៩៩ ដែលប្រកាសឱ្យប្រើច្បាប់ស្តីពីការបង្កើតក្រសួងរៀបចំដែនដី នគរូបនីយកម្ម និងសំណង់
- បានឃើញព្រះរាជក្រមលេខ នស/រកម/០១៩៦/១៣ ចុះថ្ងៃទី២៤ ខែមករា ឆ្នាំ១៩៩៦ ដែលប្រកាសឱ្យប្រើច្បាប់ស្តីពីការបង្កើតក្រសួងកសិកម្ម រុក្ខាប្រមាញ់ និងនេសាទ
- បានឃើញព្រះរាជក្រមលេខ នស/រកម/០៨០១/១៤ ចុះថ្ងៃទី៣០ ខែសីហា ឆ្នាំ២០០១ ដែលប្រកាសឱ្យប្រើច្បាប់ភូមិបាល
- បានឃើញព្រះរាជក្រមលេខ នស/រកម/០៨០២/០១៦ ចុះថ្ងៃទី៣១ ខែសីហា ឆ្នាំ២០០២ ដែលប្រកាសឱ្យប្រើច្បាប់ស្តីពីព្រៃឈើ
- បានឃើញព្រះរាជក្រឹត្យលេខនស/រកត/០៨០៦/៣៣៩ ចុះថ្ងៃទី០៣ ខែសីហា ឆ្នាំ២០០៦ ស្តីពីគោលការណ៍ និងបញ្ញត្តិអន្តរកាលនៃការធ្វើអនុបយោគទ្រព្យសម្បត្តិសាធារណៈរបស់រដ្ឋ និងរបស់នីតិបុគ្គលសាធារណៈ
- បានឃើញអនុក្រឹត្យលេខ២២ អនក្រ.បក ចុះថ្ងៃទី២០ ខែកក្កដា ឆ្នាំ១៩៩៩ ស្តីពីការរៀបចំ និងការប្រព្រឹត្តទៅរបស់ក្រសួងរៀបចំដែនដី នគរូបនីយកម្ម និងសំណង់
- បានឃើញអនុក្រឹត្យលេខ១៧ អនក្រ.បក ចុះថ្ងៃទី០៧ ខែមេសា ឆ្នាំ២០០០ ស្តីពីការរៀបចំ និងការប្រព្រឹត្តទៅរបស់ក្រសួងកសិកម្ម រុក្ខាប្រមាញ់ និងនេសាទ
- បានឃើញអនុក្រឹត្យលេខ៨៨អនក្រ.បកចុះថ្ងៃទី០១ ខែធ្នូ ឆ្នាំ២០០០ ស្តីពីការបង្កើតក្រុមប្រឹក្សាគោលនយោបាយដីធ្លី
- បានឃើញអនុក្រឹត្យលេខ១១៨ អនក្រ.បក ចុះថ្ងៃទី០៧ ខែតុលា ឆ្នាំ២០០៥ ស្តីពីការគ្រប់គ្រងដីរដ្ឋ
- បានឃើញអនុក្រឹត្យលេខ១៤៦ អនក្រ.បកចុះថ្ងៃទី២៧ ខែធ្នូ ឆ្នាំ២០០៥ ស្តីពីសម្បទានដីសេដ្ឋកិច្ច

- បានឃើញអនុក្រឹត្យលេខ ១២៩ អនក្រ.បក ចុះថ្ងៃទី២៧ ខែវិច្ឆិកា ឆ្នាំ២០០៦ ស្តីពីវិធាននិងនីតិវិធីនៃការធ្វើអនុបយោគ ទ្រព្យសម្បត្តិសាធារណៈ និងរបស់នីតិបុគ្គលសាធារណៈ
- បានឃើញសាកលលេខ ០២ សរ ចុះថ្ងៃទី២៦ ខែកុម្ភៈ ឆ្នាំ២០០៧ ស្តីពីការកាន់កាប់ដីរដ្ឋដោយខុសច្បាប់
- តាមសំណើលេខ២៣៣សណ/១២ចុះថ្ងៃទី១៦ខែវិច្ឆិកា ឆ្នាំ២០១២ របស់គណៈកម្មាធិការគ្រប់គ្រងដីរដ្ឋខេត្តព្រះសីហនុ
- យោងតាមការចាំបាច់របស់រាជរដ្ឋាភិបាល

សម្រេច

មាត្រា ១..

ត្រូវបានកាត់ដីសរុបទំហំ ៤១១,៨៧ ហិកតា (បួនរយដប់មួយហិកតា និងប៉ែតសិបប្រាំពីរអា) ចេញពីដីសម្បទានសេដ្ឋកិច្ចចំការដូងប្រេងរបស់ក្រុមហ៊ុនម៉ុងឬទ្វី និងធ្វើអនុបយោគជាដីឯកជនរបស់រដ្ឋស្ថិតនៅភូមិតាពៅ ឃុំជើងគោ ស្រុកព្រៃនប់ ខេត្តព្រះសីហនុ តាមប្រព័ន្ធកូអរដោនេ Project UTM Zone 48N Datum wgs 1984 និងមាននិយាមកាដូចកំណត់ក្នុងផែនទីឧបសម្ព័ន្ធ-១ នៃអនុក្រឹត្យនេះ ។

មាត្រា ២..

ត្រូវបានប្រគល់អាណត្តិកាន់កាប់ និងបែងចែកដីឯកជនរបស់រដ្ឋដូចមានចែងក្នុងមាត្រា១ជូនគណៈកម្មាធិការគ្រប់គ្រងដីរដ្ឋខេត្តព្រះសីហនុ ដើម្បីធ្វើការគ្រប់គ្រង និងប្រទានកម្មសិទ្ធិជូនប្រជាពលរដ្ឋចំនួន៣០៥(បីរយប្រាំ)គ្រួសារដែលបានកាន់កាប់ ប្រើប្រាស់ និងដាំដុះដាក់ស្តែងនៅភូមិតាពៅ ឃុំជើងគោ ស្រុកព្រៃនប់ ខេត្តព្រះសីហនុ ដូចចែងក្នុងមាត្រា១ខាងលើ។

មាត្រា ៣ ..

ក្នុងពេលដំណើរការវាស់វែង និងបែងចែកដាក់ស្តែង គណៈកម្មាធិការគ្រប់គ្រងដីរដ្ឋខេត្តព្រះសីហនុត្រូវកាត់ចេញនូវចំណែកដីមួយចំនួនសមស្របដើម្បីរក្សាទុកសម្រាប់បម្រើផលប្រយោជន៍សាធារណៈ ទាំងសម្រាប់ការអភិវឌ្ឍហេដ្ឋារចនាសម្ព័ន្ធរូបវន្ត និងសង្គម នៅក្នុងមូលដ្ឋាន។

មាត្រា ៤..

បទប្បញ្ញត្តិទាំងឡាយណា ដែលផ្ទុយពីអនុក្រឹត្យនេះត្រូវចាត់ទុកជានិរាករណ៍ ។

មាត្រា ៥..

រដ្ឋមន្ត្រីទទួលបន្ទុកទីស្តីការគណៈរដ្ឋមន្ត្រី រដ្ឋមន្ត្រីក្រសួងមហាផ្ទៃ រដ្ឋមន្ត្រីក្រសួងសេដ្ឋកិច្ចនិងហិរញ្ញវត្ថុ រដ្ឋមន្ត្រីក្រសួងរៀបចំដែនដី នគរូបនីយកម្ម និងសំណង់ រដ្ឋមន្ត្រីក្រសួងបរិស្ថាន រដ្ឋមន្ត្រីក្រសួងកសិកម្ម រុក្ខាប្រមាញ់ និងនេសាទ រដ្ឋមន្ត្រី រដ្ឋលេខាធិការគ្រប់គ្រងស្ថាប័នពាក់ព័ន្ធ និងអភិបាលនៃគណៈអភិបាលខេត្តព្រះសីហនុ ត្រូវអនុវត្តអនុក្រឹត្យនេះចាប់ពីថ្ងៃចុះហត្ថលេខាតទៅ។

ធ្វើនៅរាជធានីភ្នំពេញ ថ្ងៃទី ១១ ខែ ធ្នូ ឆ្នាំ២០១២

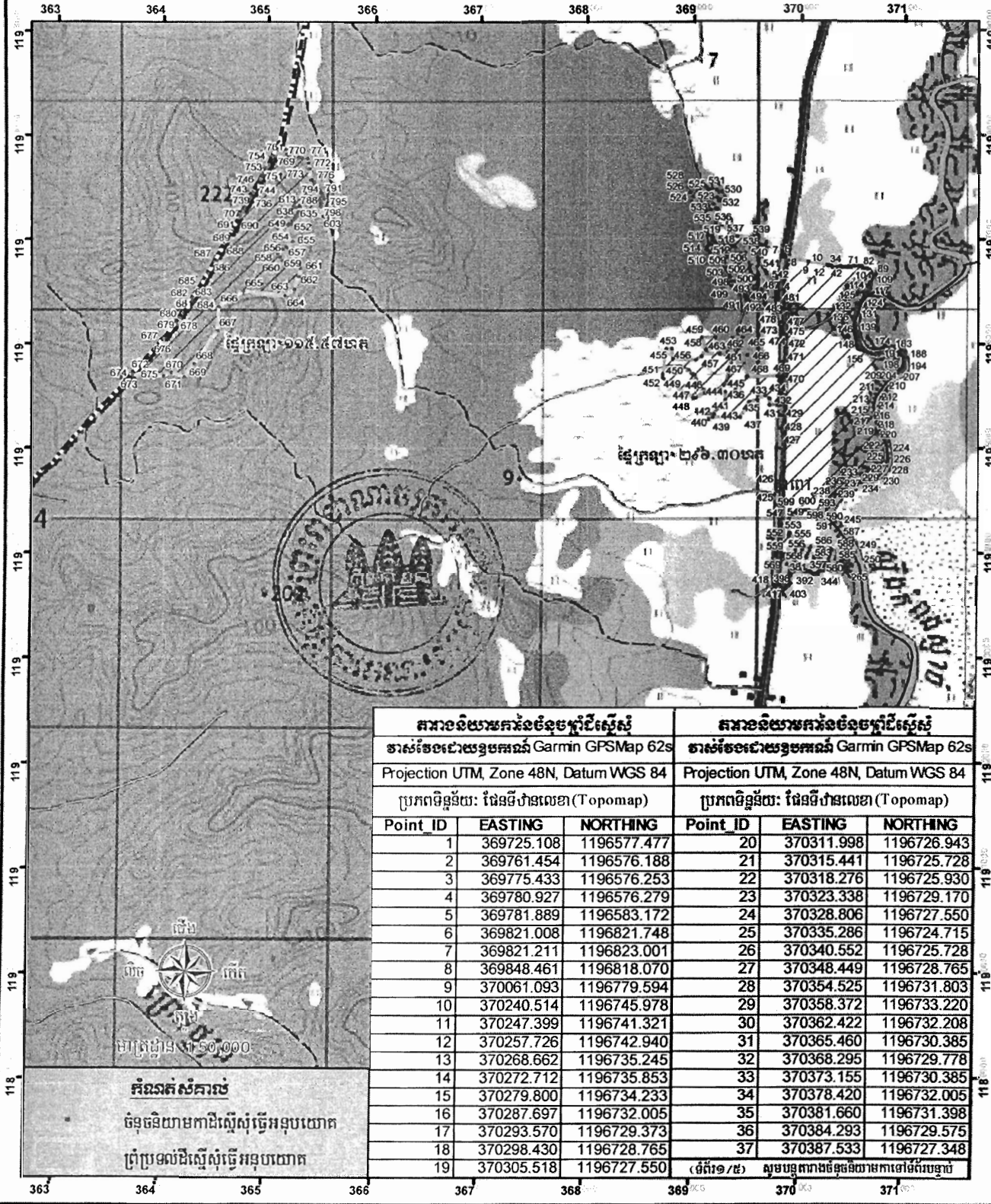


សម្តេចអគ្គមហាសេនាបតីតេជោ ហ៊ុន សែន

កន្លែងទទួល៖

- ក្រសួងព្រះបរមរាជវាំង
- អគ្គលេខាធិការដ្ឋានក្រុមប្រឹក្សាធម្មនុញ្ញ
- អគ្គលេខាធិការដ្ឋានព្រឹទ្ធសភា
- អគ្គលេខាធិការដ្ឋានរដ្ឋសភា
- អគ្គលេខាធិការដ្ឋានរាជរដ្ឋាភិបាល
- អគ្គលេខាធិការដ្ឋានក្រុមប្រឹក្សាអភិវឌ្ឍន៍កម្ពុជា
- អគ្គលេខាធិការដ្ឋានអាជ្ញាធរជាតិដោះស្រាយវិវាទដីធ្លី
- ខុទ្ទកាល័យសម្តេចអគ្គមហាសេនាបតីតេជោនាយករដ្ឋមន្ត្រី
- ដូចមាត្រា ៥
- រាជកិច្ច
- ឯកសារកាលប្បវត្តិ

ផែនទីឧបសម្ព័ន្ធទី...នៃអនុក្រឹត្យលេខ...ស្តីពីការកាត់ដីធ្លី...
៤១១.៨៧ហិកតា បញ្ចូលដីសម្បទានសេដ្ឋកិច្ច ចំការជួបប្រែប្រួលក្រុមហ៊ុន មុន ឬក្នុង ដំណើរអនុបយោគជាដីឯកជនរបស់រដ្ឋ
ដើម្បីធ្វើប្រឡងកម្មសេដ្ឋកិច្ចសម្រាប់ប្រជាពលរដ្ឋចំនួន ៣០៥គ្រួសារដែលបានកាន់កាប់ប្រើប្រាស់ និងដាំដុះដាំដុះស្ពៃ
នៅភូមិសាតោ ឃុំជើងគោ ស្រុកព្រៃទល់ ខេត្តព្រះសីហនុ (ក)



តារាងទិន្នន័យកូអរដោនេចំណុចក្រីឌីណេស៊ី			តារាងទិន្នន័យកូអរដោនេចំណុចក្រីឌីណេស៊ី		
ទិន្នន័យចេញមកពីឧបករណ៍ Garmin GPSMap 62s			ទិន្នន័យចេញមកពីឧបករណ៍ Garmin GPSMap 62s		
Projection UTM, Zone 48N, Datum WGS 84			Projection UTM, Zone 48N, Datum WGS 84		
ប្រភពទិន្នន័យ: ផែនទីទីរាងសីលធាតុ (Topomap)			ប្រភពទិន្នន័យ: ផែនទីទីរាងសីលធាតុ (Topomap)		
Point_ID	EASTING	NORTHING	Point_ID	EASTING	NORTHING
1	369725.108	1196577.477	20	370311.998	1196726.943
2	369761.454	1196576.188	21	370315.441	1196725.728
3	369775.433	1196576.253	22	370318.276	1196725.930
4	369780.927	1196576.279	23	370323.338	1196729.170
5	369781.889	1196583.172	24	370328.806	1196727.550
6	369821.008	1196821.748	25	370335.286	1196724.715
7	369821.211	1196823.001	26	370340.552	1196725.728
8	369848.461	1196818.070	27	370348.449	1196728.765
9	370061.093	1196779.594	28	370354.525	1196731.803
10	370240.514	1196745.978	29	370358.372	1196733.220
11	370247.399	1196741.321	30	370362.422	1196732.208
12	370257.726	1196742.940	31	370365.460	1196730.385
13	370268.662	1196735.245	32	370368.295	1196729.778
14	370272.712	1196735.853	33	370373.155	1196730.385
15	370279.800	1196734.233	34	370378.420	1196732.005
16	370287.697	1196732.005	35	370381.660	1196731.398
17	370293.570	1196729.373	36	370384.293	1196729.575
18	370298.430	1196728.765	37	370387.533	1196727.348
19	370305.518	1196727.550			

(ទំព័រ ១/២) សូមប្រមូលតាមផែនទីនេះដោយយកចិត្តទុកដាក់

ដែលទទួលបានសម្ភារៈ...នៃអនុក្រឹត្យលេខ ២០៧ អនក.រ.ក...ចុះថ្ងៃទី ១១ ខែ ធ្នូ ឆ្នាំ ២០១២ ស្តីពីការកាត់ដីធ្លី
៤១១,៨៧៧ គមការ ចេញពីដីសម្បទានសេដ្ឋកិច្ច ចំការជួបប្រទះក្រុមហ៊ុន មុន ឬក្នុង និងធ្វើអនុបយោគជាដីកសិកម្មរបស់រដ្ឋ
ដើម្បីធ្វើប្រធានកម្មស្ថាបនាស្ថិតនៅក្នុងប្រជាពលរដ្ឋចំនួន ៣០៥ គ្រួសារដែលបានកាន់កាប់ធ្វើប្រាស្រ័យ និងដាំដុះដំណាំស្រូវ
នៅភូមិសាតា ឃុំជើងគោ ស្រុកស្រែចម្ការ ខេត្តព្រះសីហនុ

តារាងទិន្នន័យកាត់ដីស្រូវ (ទំព័រទី២/៥)

(១)

តារាងទិន្នន័យកាត់ដីស្រូវ		
ធាតុចូលយន្តបកប្រែ Garmin GPSMap 62s		
Projection UTM, Zone 48N, Datum WGS 84		
Point_ID	EASTING	NORTHING
38	370391.178	1196726.740
39	370396.443	1196726.538
40	370404.341	1196728.158
41	370416.289	1196731.195
42	370425.199	1196732.005
43	370433.704	1196733.423
44	370440.995	1196734.840
45	370448.285	1196732.005
46	370453.550	1196729.778
47	370459.220	1196729.980
48	370466.916	1196732.005
49	370475.016	1196733.828
50	370483.724	1196736.663
51	370494.456	1196740.511
52	370502.759	1196742.738
53	370509.644	1196742.536
54	370513.290	1196739.701
55	370517.947	1196737.473
56	370521.390	1196737.676
57	370524.225	1196740.105
58	370528.680	1196742.131
59	370532.730	1196742.131
60	370538.400	1196741.726
61	370543.665	1196738.890
62	370546.905	1196738.080
63	370549.943	1196739.093
64	370558.246	1196739.498
65	370561.688	1196738.080
66	370563.106	1196735.448
67	370564.119	1196731.195
68	370567.156	1196728.563
69	370572.421	1196726.132
70	370577.484	1196722.893
71	370579.711	1196719.247
72	370582.952	1196716.210
73	370586.394	1196714.590
74	370590.040	1196713.780
75	370594.697	1196714.590
76	370600.974	1196716.615
77	370607.455	1196718.842
78	370613.328	1196717.425
79	370617.985	1196713.375
80	370626.491	1196706.489
81	370634.591	1196702.844
82	370640.059	1196701.224
83	370646.539	1196698.187
84	370651.804	1196692.922
85	370657.676	1196683.404
86	370661.929	1196678.341
87	370669.624	1196668.418
88	370673.472	1196662.546
89	370673.675	1196658.293
90	370673.067	1196648.978
91	370673.472	1196639.865
92	370675.092	1196630.752
93	370672.864	1196622.247
94	370670.637	1196613.742
95	370669.422	1196608.881
96	370667.397	1196605.439
97	370663.144	1196598.959
98	370659.296	1196596.326
99	370657.676	1196592.884
100	370656.866	1196589.441
101	370656.664	1196585.796
102	370654.639	1196578.911
103	370650.994	1196575.266
104	370648.766	1196572.228
105	370647.551	1196569.190
106	370648.564	1196565.343
107	370650.386	1196563.115
108	370655.854	1196560.685
109	370657.879	1196558.255
110	370659.296	1196554.002
111	370658.689	1196550.560
112	370656.259	1196547.522
113	370649.981	1196540.637
114	370647.146	1196537.802

តារាងទិន្នន័យកាត់ដីស្រូវ		
ធាតុចូលយន្តបកប្រែ Garmin GPSMap 62s		
Projection UTM, Zone 48N, Datum WGS 84		
Point_ID	EASTING	NORTHING
115	370644.109	1196531.119
116	370651.967	1196505.075
117	370641.322	1196496.818
118	370631.063	1196488.085
119	370621.213	1196478.896
120	370611.790	1196469.267
121	370602.815	1196459.221
122	370594.306	1196448.777
123	370581.230	1196428.986
124	370568.679	1196408.858
125	370556.663	1196388.406
126	370545.190	1196367.645
127	370534.268	1196346.589
128	370523.904	1196325.253
129	370519.114	1196315.485
130	370514.927	1196305.445
131	370511.358	1196295.168
132	370508.420	1196284.694
133	370506.123	1196274.061
134	370504.476	1196263.307
135	370503.486	1196252.474
136	370503.155	1196241.600
137	370503.423	1196231.810
138	370504.541	1196211.714
139	370506.327	1196191.666
140	370508.779	1196171.688
141	370511.895	1196151.804
142	370515.670	1196132.034
143	370520.102	1196112.400
144	370525.184	1196092.925
145	370530.495	1196071.967
146	370536.486	1196051.192
147	370543.149	1196030.623
148	370550.479	1196010.282
149	370558.468	1195990.191
150	370567.106	1195970.370
151	370576.385	1195950.841
152	370587.144	1195939.400
153	370598.460	1195928.511
154	370610.306	1195918.200
155	370620.848	1195911.831
156	370631.708	1195906.020
157	370642.855	1195900.783
158	370654.260	1195896.133
159	370665.892	1195892.084
160	370677.719	1195888.645
161	370689.709	1195885.828
162	370701.829	1195883.639
163	370723.767	1195888.344
164	370745.568	1195893.644
165	370767.216	1195899.537
166	370788.697	1195906.017
167	370809.992	1195913.080
168	370824.329	1195917.862
169	370838.490	1195923.141
170	370852.459	1195928.908
171	370866.220	1195935.157
172	370879.755	1195941.881
173	370888.138	1195943.878
174	370896.656	1195945.186
175	370905.252	1195945.795
176	370913.869	1195945.703
177	370922.450	1195944.908
178	370930.938	1195943.418
179	370939.277	1195941.241
180	370946.896	1195935.261
181	370954.023	1195928.703
182	370960.616	1195921.607
183	370966.633	1195914.016
184	370972.037	1195905.978
185	370976.795	1195897.542
186	370980.878	1195888.759
187	370983.981	1195878.031
188	370986.527	1195863.181
189	370988.513	1195850.231
190	370989.934	1195837.208
191	370990.788	1195824.135

តារាងទិន្នន័យកាត់ដីស្រូវ		
ធាតុចូលយន្តបកប្រែ Garmin GPSMap 62s		
Projection UTM, Zone 48N, Datum WGS 84		
Point_ID	EASTING	NORTHING
192	370991.072	1195811.038
193	370990.924	1195801.572
194	370990.478	1195792.116
195	370990.791	1195788.239
196	370990.896	1195784.352
197	370990.537	1195777.155
198	370989.463	1195770.030
199	370987.685	1195763.047
200	370985.221	1195756.277
201	370982.096	1195749.784
202	370978.339	1195743.636
203	370973.989	1195737.892
204	370969.089	1195732.609
205	370963.687	1195727.841
206	370957.837	1195723.634
207	370928.779	1195708.279
208	370853.817	1195678.474
209	370812.271	1195654.089
210	370787.886	1195635.122
211	370751.759	1195592.674
212	370727.374	1195552.934
213	370704.794	1195513.195
214	370690.343	1195464.424
215	370684.021	1195424.685
216	370681.312	1195379.526
217	370683.118	1195328.949
218	370692.150	1195288.307
219	370712.923	1195235.020
220	370731.889	1195194.378
221	370770.726	1195126.640
222	370801.433	1195080.578
223	370817.690	1195039.936
224	370831.238	1194998.390
225	370840.269	1194938.781
226	370839.366	1194899.042
227	370832.141	1194868.334
228	370817.690	1194821.370
229	370786.079	1194777.114
230	370739.115	1194743.697
231	370694.859	1194722.924
232	370642.476	1194703.055
233	370588.286	1194686.798
234	370539.615	1194672.347
235	370489.841	1194654.284
236	370441.070	1194633.511
237	370376.042	1194585.643
238	370331.786	1194533.260
239	370298.369	1194497.133
240	370272.178	1194443.846
241	370262.243	1194414.945
242	370263.146	1194376.108
243	370286.628	1194330.950
244	370326.368	1194280.373
245	370376.042	1194235.215
246	370423.006	1194176.509
247	370459.133	1194125.028
248	370493.453	1194062.710
249	370524.161	1193994.972
250	370553.391	1193872.343
251	370548.451	1193872.074
252	370492.211	1193869.006
253	370489.356	1193870.149
254	370477.074	1193874.719
255	370465.079	1193879.288
256	370456.511	1193882.430
257	370450.798	1193882.144
258	370445.086	1193880.145
259	370441.373	1193876.432
260	370441.088	1193869.006
261	370443.372	1193860.723
262	370447.657	1193854.726
263	370451.655	1193845.015
264	370452.797	1193835.876
265	370451.941	1193830.449
266	370450.084	1193826.165
267	370448.870	1193823.024
268	370446.943	1193821.024




ផែនទីប្រភេទទី...នៃអនុក្រឹត្យលេខ ២៤ អ.ក.ក. ចុះថ្ងៃទី ១១ ខែ ធ្នូ ឆ្នាំ ២០១២ ស្តីពីការកាត់ដីដី
៤១១,៨៧ហិកតា ចេញពីដីសម្បទានសេដ្ឋកិច្ច ចំការជួបប្រជុំក្រុមហ៊ុន ម៉ុង ឬត្តិ និងធ្វើអនុបយោគជាដីកសិកម្មរបស់រដ្ឋ
ដើម្បីប្រធានកម្មសាងសង់ផ្លូវជាតិលេខ ៣០៥ ឆ្លងស្រះស្រែចម្ការកាត់ដីស្រែចម្ការ និងដាំដុះដាំកសិកម្ម
នៅភូមិសាតា ឃុំជើងគោ ស្រុកកំពង់ឆ្នាំង ខេត្តព្រះសីហនុ

តារាងទិន្នន័យកាត់ដីចំណុចព្រំដីស្រែ (ទំព័រទី៣/៥)

តារាងទិន្នន័យកាត់ដីចំណុចព្រំដីស្រែ		
ទិន្នន័យចំណុចព្រំដីស្រែ Garmin GPSMap 62s		
Projection UTM, Zone 48N, Datum WGS 84		
Point_ID	EASTING	NORTHING
269	370440.802	1193819.882
270	370433.376	1193819.882
271	370423.951	1193825.594
272	370419.382	1193831.592
273	370414.241	1193835.876
274	370410.813	1193837.589
275	370403.673	1193838.446
276	370396.819	1193838.161
277	370392.249	1193837.589
278	370385.680	1193837.589
279	370381.396	1193838.732
280	370377.683	1193843.016
281	370374.541	1193847.300
282	370370.828	1193852.727
283	370365.973	1193858.153
284	370362.831	1193861.295
285	370354.549	1193864.722
286	370347.123	1193865.579
287	370338.555	1193864.437
288	370333.985	1193859.581
289	370332.271	1193853.298
290	370332.557	1193847.014
291	370333.128	1193840.731
292	370334.271	1193833.877
293	370333.414	1193827.879
294	370331.129	1193825.023
295	370325.988	1193823.309
296	370319.990	1193822.452
297	370313.136	1193822.452
298	370302.854	1193822.452
299	370296.856	1193821.596
300	370293.714	1193819.882
301	370287.717	1193817.026
302	370284.004	1193815.312
303	370280.005	1193814.741
304	370272.294	1193817.311
305	370268.295	1193819.310
306	370264.868	1193821.310
307	370260.869	1193825.308
308	370256.300	1193830.449
309	370252.301	1193835.305
310	370249.731	1193841.588
311	370245.733	1193848.442
312	370241.734	1193855.868
313	370237.735	1193861.580
314	370233.451	1193865.579
315	370226.597	1193870.434
316	370222.313	1193871.291
317	370213.173	1193871.577
318	370208.889	1193869.006
319	370205.176	1193864.722
320	370202.606	1193859.010
321	370202.035	1193854.155
322	370202.891	1193849.299
323	370208.889	1193838.161
324	370212.316	1193830.449
325	370213.745	1193824.166
326	370212.031	1193818.739
327	370210.888	1193815.883
328	370208.318	1193815.312
329	370203.748	1193814.455
330	370198.893	1193814.455
331	370194.038	1193815.026
332	370190.325	1193815.598
333	370180.900	1193815.883
334	370176.044	1193814.741
335	370172.617	1193812.171
336	370169.190	1193808.743
337	370165.762	1193804.745
338	370164.620	1193801.603
339	370164.049	1193796.462
340	370160.336	1193792.178
341	370158.336	1193788.751
342	370153.481	1193786.180
343	370149.483	1193784.181
344	370145.770	1193783.610

តារាងទិន្នន័យកាត់ដីចំណុចព្រំដីស្រែ		
ទិន្នន័យចំណុចព្រំដីស្រែ Garmin GPSMap 62s		
Projection UTM, Zone 48N, Datum WGS 84		
Point_ID	EASTING	NORTHING
345	370142.914	1193784.181
346	370136.916	1193786.751
347	370128.919	1193789.608
348	370121.208	1193794.748
349	370114.353	1193797.890
350	370108.070	1193799.032
351	370097.788	1193803.031
352	370085.792	1193808.743
353	370075.511	1193812.456
354	370067.514	1193817.882
355	370055.804	1193820.739
356	370047.807	1193822.167
357	370042.094	1193821.310
358	370031.241	1193821.596
359	370018.675	1193824.166
360	370014.105	1193825.880
361	370008.678	1193831.020
362	370002.395	1193835.590
363	369990.114	1193837.875
364	369982.688	1193837.589
365	369971.835	1193838.732
366	369961.839	1193839.303
367	369953.556	1193838.732
368	369943.275	1193837.304
369	369932.136	1193837.304
370	369925.567	1193838.161
371	369919.855	1193837.875
372	369910.430	1193836.161
373	369907.002	1193834.448
374	369898.720	1193827.879
375	369895.864	1193820.739
376	369892.722	1193815.312
377	369892.436	1193810.171
378	369892.436	1193802.460
379	369892.722	1193796.462
380	369889.866	1193786.751
381	369890.151	1193775.613
382	369888.866	1193759.714
383	369885.439	1193753.240
384	369880.869	1193748.290
385	369878.965	1193744.101
386	369877.061	1193733.057
387	369878.584	1193726.203
388	369880.869	1193720.490
389	369885.820	1193715.540
390	369893.436	1193712.493
391	369900.672	1193709.447
392	369905.622	1193704.116
393	369904.479	1193698.023
394	369901.052	1193693.453
395	369896.102	1193686.218
396	369890.009	1193681.648
397	369883.535	1193676.697
398	369876.680	1193667.558
399	369870.588	1193662.988
400	369865.256	1193658.419
401	369858.402	1193651.183
402	369850.024	1193646.233
403	369842.407	1193644.329
404	369834.791	1193645.090
405	369827.175	1193647.375
406	369819.940	1193653.468
407	369814.608	1193662.227
408	369808.896	1193669.843
409	369805.088	1193675.174
410	369798.234	1193680.505
411	369787.571	1193685.075
412	369782.240	1193684.314
413	369773.862	1193681.267
414	369768.911	1193678.601
415	369760.690	1193678.601
416	369754.658	1193679.021
417	369750.269	1193679.335
418	369750.504	1193685.424
419	369757.155	1193848.778
420	369759.690	1193949.314


តារាងទិន្នន័យកាត់ដីចំណុចព្រំដីស្រែ		
ទិន្នន័យចំណុចព្រំដីស្រែ Garmin GPSMap 62s		
Projection UTM, Zone 48N, Datum WGS 84		
Point_ID	EASTING	NORTHING
421	369760.957	1193983.530
422	369766.449	1194174.886
423	369770.251	1194331.182
424	369774.052	1194452.839
425	369777.432	1194581.677
426	369779.544	1194629.411
427	369789.258	1194994.683
428	369796.441	1195179.482
429	369799.175	1195312.463
430	369802.362	1195402.323
431	369770.064	1195401.917
432	369701.403	1195405.561
433	369696.803	1195464.144
434	369658.094	1195495.138
435	369576.591	1195451.859
436	369506.495	1195431.304
437	369421.500	1195282.219
438	369169.396	1195288.686
439	369122.109	1195264.954
440	369137.781	1195315.495
441	369177.631	1195324.417
442	369198.372	1195356.865
443	369267.475	1195378.323
444	369288.103	1195458.741
445	369282.622	1195530.015
446	369091.605	1195522.047
447	369006.624	1195475.961
448	368984.111	1195475.166
449	368898.842	1195531.864
450	368711.626	1195656.351
451	368698.214	1195667.672
452	368702.090	1195695.230
453	368728.555	1195945.067
454	368786.852	1195939.360
455	368799.017	1195851.055
456	369013.030	1195842.740
457	369057.853	1195872.217
458	369101.101	1195933.279
459	369059.742	1196049.020
460	369187.460	1196047.524
461	369234.253	1195890.765
462	369303.807	1195908.974
463	369330.835	1195951.563
464	369349.741	1196048.773
465	369439.449	1196048.271
466	369486.228	1195581.260
467	369485.779	1195674.202
468	369485.774	1195671.613
469	369774.568	1195678.285
470	369810.341	1195677.071
471	369814.879	1195817.028
472	369821.490	1196037.284
473	369820.625	1196061.982
474	369819.241	1196086.656
475	369817.340	1196111.296
476	369814.921	1196135.891
477	369811.986	1196160.429
478	369806.201	1196193.901
479	369790.465	1196294.547
480	369784.299	1196333.989
481	369773.962	1196407.140
482	369767.758	1196407.228
483	369745.810	1196407.539
484	369647.377	1196414.825
485	369647.883	1196486.572
486	369619.542	1196514.893
487	369584.003	1196521.996
488	369547.651	1196510.132
489	369515.505	1196471.224
490	369491.915	1196436.703
491	369471.234	1196411.422
492	369470.956	1196411.602
493	369464.417	1196437.589
494	369461.131	1196475.948
495	369439.245	1196500.840
496	369418.074	1196524.863



៤១១.៨៧៧គតា ចេញពីដីសង្កាត់សេដ្ឋកិច្ច ចំការដូចប្រេងប្រាំង ប៉ុន ឬ ឬ ឬ និងឆ្នើមនុយោគជាដីឯកជនរបស់រដ្ឋ
ដើម្បីធ្វើប្រធានកម្មជាតិសង្កាត់សេដ្ឋកិច្ចចូលប្រជាពលរដ្ឋចំនួន ៣០៥គ្រួសារដែលបានកាន់កាប់ប្រើប្រាស់ និងដាំដុះជាកំស្កែង
នៅភូមិសាតា ឃុំដើមគោ ក្រុងកំពង់ចាម ខេត្តក្រចេះ

តារាងនិយាមការនៃចំណុចព្រំដីស្តីស្តី (ទំព័រទី៤/៥)

តារាងនិយាមការនៃចំណុចព្រំដីស្តីស្តី			តារាងនិយាមការនៃចំណុចព្រំដីស្តីស្តី			តារាងនិយាមការនៃចំណុចព្រំដីស្តីស្តី		
ធាតុចូលជាយន្តបកប្រែ Garmin GPSMap 62s			ធាតុចូលជាយន្តបកប្រែ Garmin GPSMap 62s			ធាតុចូលជាយន្តបកប្រែ Garmin GPSMap 62s		
Projection UTM, Zone 48N, Datum WGS 84			Projection UTM, Zone 48N, Datum WGS 84			Projection UTM, Zone 48N, Datum WGS 84		
Point_ID	EASTING	NORTHING	Point_ID	EASTING	NORTHING	Point_ID	EASTING	NORTHING
497	369396.366	1196536.766	574	370195.792	1193905.048	651	365179.032	1197148.296
498	369367.465	1196539.831	575	370196.046	1193905.819	652	365178.760	1197148.186
499	369352.593	1196537.973	576	370196.422	1193906.539	653	365169.610	1197144.478
500	369347.810	1196546.169	577	370196.909	1193907.189	654	365071.590	1197104.755
501	369335.457	1196589.351	578	370197.495	1193907.751	655	365209.519	1196984.423
502	369322.581	1196629.308	579	370198.165	1193908.210	656	365151.888	1196933.309
503	369316.115	1196649.374	580	370198.900	1193908.556	657	365123.639	1196908.255
504	369309.506	1196684.456	581	370199.681	1193908.778	658	365073.348	1196863.651
505	369293.753	1196721.937	582	370200.487	1193908.870	659	365090.628	1196838.034
506	369271.741	1196764.621	583	370201.299	1193908.831	660	365112.679	1196802.554
507	369237.812	1196816.961	584	370269.000	1193900.000	661	365281.730	1196726.666
508	369199.763	1196849.877	585	370356.000	1193889.000	662	365270.143	1196645.868
509	369179.398	1196865.599	586	370355.000	1194055.000	663	365227.992	1196523.499
510	369140.571	1196866.118	587	370355.000	1194147.000	664	365146.639	1196467.535
511	369138.416	1196866.291	588	370367.000	1194152.000	665	364753.602	1196507.094
512	369111.714	1196889.362	589	370333.062	1194199.389	666	364516.738	1196359.378
513	369102.513	1196900.994	590	370274.928	1194263.517	667	364507.360	1196125.528
514	369101.499	1196905.611	591	370153.265	1194316.557	668	364284.697	1195808.786
515	369104.007	1196915.058	592	370171.835	1194387.369	669	364192.972	1195676.555
516	369117.201	1196932.977	593	370128.000	1194391.000	670	364069.912	1195716.760
517	369135.880	1196953.468	594	370081.575	1194394.846	671	363992.271	1195687.105
518	369155.602	1196981.853	595	370059.538	1194396.671	672	363817.560	1195716.462
519	369156.330	1197008.718	596	370041.885	1194398.134	673	363695.095	1195687.986
520	369154.991	1197030.738	597	370021.751	1194399.802	674	363696.987	1195713.932
521	369057.030	1197230.292	598	370000.527	1194401.560	675	363757.625	1195776.375
522	369027.411	1197306.010	599	369979.986	1194403.262	676	363856.281	1195892.250
523	368970.495	1197366.747	600	369959.501	1194404.959	677	363993.625	1196054.250
524	368972.238	1197409.013	601	365477.635	1197328.650	678	364110.844	1196203.375
525	368956.949	1197442.229	602	365478.397	1197324.817	679	364138.927	1196246.546
526	368941.017	1197485.478	603	365497.932	1197226.567	680	364168.790	1196292.453
527	368938.332	1197513.121	604	365344.940	1197244.548	681	364174.187	1196300.750
528	368938.288	1197541.713	605	365286.885	1197325.959	682	364251.313	1196411.125
529	369216.614	1197529.162	606	365281.993	1197323.765	683	364260.609	1196425.862
530	369222.779	1197520.243	607	365276.966	1197321.510	684	364272.552	1196444.795
531	369152.145	1197473.314	608	365276.728	1197321.403	685	364325.750	1196529.125
532	369201.591	1197392.800	609	365275.635	1197320.913	686	364416.312	1196675.250
533	369162.557	1197330.956	610	365275.245	1197320.738	687	364474.250	1196793.000
534	369143.848	1197277.377	611	365275.075	1197320.662	688	364573.219	1196971.000
535	369193.269	1197157.845	612	365274.315	1197320.321	689	364651.375	1197095.375
536	369239.555	1197125.785	613	365244.607	1197306.997	690	364705.385	1197207.481
537	369240.979	1197124.799	614	365268.292	1197270.184	691	364707.290	1197211.436
538	369390.783	1197021.038	615	365266.606	1197267.427	692	364708.130	1197213.180
539	369512.996	1197009.891	616	365266.049	1197266.515	693	364721.594	1197241.125
540	369466.026	1196865.334	617	365265.899	1197266.270	694	364725.498	1197248.233
541	369578.667	1196738.219	618	365263.663	1197262.613	695	364737.939	1197270.887
542	369688.746	1196578.866	619	365262.267	1197260.331	696	364740.961	1197276.389
543	369959.501	1194404.959	620	365261.902	1197259.735	697	364741.051	1197276.553
544	369958.772	1194357.119	621	365261.709	1197259.418	698	364742.287	1197278.804
545	369949.087	1194357.369	622	365261.216	1197258.612	699	364746.687	1197286.816
546	369917.726	1194358.180	623	365256.499	1197250.898	700	364747.778	1197288.802
547	369886.656	1194358.983	624	365255.433	1197249.155	701	364748.702	1197290.484
548	369885.530	1194315.444	625	365254.328	1197247.348	702	364748.770	1197290.609
549	369885.264	1194305.136	626	365249.149	1197238.878	703	364748.862	1197290.776
550	369884.672	1194282.237	627	365248.914	1197238.494	704	364749.005	1197291.037
551	369883.576	1194239.837	628	365239.186	1197222.587	705	364749.216	1197291.421
552	369881.997	1194178.741	629	365238.633	1197221.682	706	364749.528	1197291.989
553	369881.887	1194174.495	630	365237.940	1197220.550	707	364764.937	1197320.046
554	369892.809	1194174.238	631	365237.451	1197219.750	708	364767.183	1197324.136
555	369891.177	1194157.528	632	365236.045	1197217.450	709	364767.325	1197324.394
556	369889.896	1194144.402	633	365229.683	1197207.577	710	364767.466	1197324.651
557	370000.000	1194137.000	634	365228.692	1197206.039	711	364773.110	1197334.928
558	369994.000	1194057.000	635	365227.975	1197204.926	712	364781.921	1197350.970
559	369882.271	1194066.311	636	365227.796	1197204.648	713	364782.950	1197352.844
560	369864.550	1193884.804	637	365227.750	1197204.577	714	364782.990	1197352.916
561	369864.536	1193884.512	638	365223.284	1197197.646	715	364783.146	1197353.202
562	369864.574	1193884.038	639	365219.775	1197192.199	716	364783.396	1197353.656
563	369864.686	1193883.575	640	365219.612	1197191.947	717	364783.774	1197354.345
564	369864.870	1193883.137	641	365219.451	1197191.696	718	364784.028	1197354.807
565	369865.121	1193882.732	642	365212.527	1197180.951	719	364784.334	1197355.365
566	369865.433	1193882.373	643	365195.887	1197155.126	720	364784.532	1197355.726
567	369865.798	1193882.067	644	365194.954	1197154.748	721	364788.190	1197362.386
568	369866.206	1193881.823	645	365194.325	1197154.493	722	364793.406	1197371.883
569	369866.648	1193881.647	646	365193.896	1197154.320	723	364793.620	1197372.273
570	369867.113	1193881.542	647	365193.748	1197154.260	724	364799.353	1197382.712
571	369867.588	1193881.513	648	365193.622	1197154.208	725	364803.219	1197389.750
572	369978.251	1193883.418	649	365193.416	1197154.125	726	364804.565	1197392.338
573	370185.526	1193862.593	650	365182.775	1197149.813	727	364805.727	1197399.648



ដែលទទួលបានសម្ភារៈ...នៃអនុក្រឹត្យលេខ.../...នៃ.../...ឆ្នាំ២០១២ស្តីពីការកាត់ដីដំបូង
៤១១,៨៧ហិកតា ចេញពីដីសម្បទានសេដ្ឋកិច្ច ចំការដុះប្រេងក្នុងតំបន់ មុន ឬក្នុង ដំណើរអនុបយោគជាដីកសិកម្មរបស់រដ្ឋ
ដើម្បីធ្វើប្រធានកម្មសាងសង់ផ្លូវជាតិលេខ១១ ៣០៥គ្រួសារដែលបានកាត់ដីដំបូង និងដាំដុះដំណាំស្រូវ
នៅភូមិពោធិ៍ ឃុំជើងគោ ឃុំក្រាំងចម្រុះ ខេត្តព្រះសីហនុ

តារាងទិន្នន័យកាត់ដីដំបូង (ទំព័រទី៥/៥)

តារាងទិន្នន័យកាត់ដីដំបូង		
ធាតុចូលដោយឧបករណ៍ Garmin GPSMap 62s		
Projection UTM, Zone 48N, Datum WGS 84		
Point_ID	EASTING	NORTHING
728	364808.603	1197400.182
729	364808.609	1197400.195
730	364808.732	1197400.433
731	364809.214	1197401.367
732	364810.672	1197404.192
733	364813.125	1197408.947
734	364813.293	1197409.271
735	364813.609	1197409.884
736	364814.819	1197412.228
737	364833.940	1197449.279
738	364834.192	1197449.768
739	364834.249	1197449.878
740	364834.378	1197450.129
741	364834.741	1197450.833
742	364834.821	1197450.986
743	364836.491	1197454.224
744	364838.118	1197457.374
745	364878.500	1197535.625
746	364900.600	1197571.908
747	364924.286	1197610.794
748	364937.246	1197632.071
749	364947.938	1197649.625
750	364963.574	1197681.002
751	364966.233	1197686.339
752	364967.926	1197689.735
753	364970.025	1197693.947
754	364981.573	1197717.120
755	365023.187	1197800.625
756	365068.322	1197900.159
757	365078.944	1197894.927
758	365141.428	1197854.971
759	365159.863	1197817.515
760	365168.033	1197812.217
761	365168.746	1197811.755
762	365169.055	1197811.555
763	365177.259	1197806.236
764	365221.135	1197783.523
765	365256.426	1197782.009
766	365263.353	1197781.712
767	365268.711	1197781.483
768	365271.599	1197781.359
769	365276.218	1197781.161
770	365305.483	1197779.906
771	365350.191	1197777.988
772	365360.002	1197729.687
773	365369.058	1197676.857
774	365383.051	1197578.369
775	365384.721	1197576.122
776	365388.670	1197570.809
777	365389.996	1197569.024
778	365404.881	1197548.995
779	365405.919	1197543.737
780	365406.756	1197539.498
781	365408.072	1197532.836
782	365413.559	1197505.054
783	365456.845	1197475.792
784	365459.865	1197471.477
785	365464.841	1197464.366
786	365466.158	1197462.485
787	365467.087	1197461.157
788	365481.225	1197440.954
789	365488.063	1197431.184
790	365495.652	1197420.338
791	365495.928	1197419.477
792	365496.228	1197418.540
793	365496.572	1197417.464
794	365496.762	1197416.870
795	365502.671	1197398.412
796	365475.445	1197370.873
797	365472.536	1197354.296
798	365476.148	1197336.128





ព្រះរាជាណាចក្រកម្ពុជា
ជាតិ សាសនា ព្រះមហាក្សត្រ

រាជរដ្ឋាភិបាលកម្ពុជា

លេខ: ២៤៩ . អនក្រ.បក

អនុក្រឹត្យ

ស្តីពី

ការធ្វើអនុបយោគ ផ្ទៃដីទំហំ ៦.៧៧១ ហិកតា

ក្នុងតំបន់ឧទ្យានជាតិបុរាណសាសនៈ

ស្ថិតនៅក្នុងភូមិសាស្ត្រ ខេត្តកោះកុង

រាជរដ្ឋាភិបាល

- បានឃើញរដ្ឋធម្មនុញ្ញនៃព្រះរាជាណាចក្រកម្ពុជា
- បានឃើញព្រះរាជក្រឹត្យលេខ នស/រកត/០៩០៨/១០៥៥ ចុះថ្ងៃទី២៥ ខែកញ្ញា ឆ្នាំ២០០៨ ស្តីពីការតែងតាំងរាជរដ្ឋាភិបាលនៃព្រះរាជាណាចក្រកម្ពុជា
- បានឃើញព្រះរាជក្រមលេខ ០២/នស/៩៨ ចុះថ្ងៃទី២០ ខែកក្កដា ឆ្នាំ១៩៩៨ ដែលប្រកាសឱ្យប្រើច្បាប់ស្តីពីការរៀបចំ និងការប្រព្រឹត្តទៅនៃគណៈរដ្ឋមន្ត្រី
- បានឃើញព្រះរាជក្រមលេខនស/រកម/០១៩៦/១៨ ចុះថ្ងៃទី ២៤ ខែមករា ឆ្នាំ១៩៩៦ ដែលប្រកាសឱ្យប្រើច្បាប់ស្តីពីការបង្កើតក្រសួងសេដ្ឋកិច្ច និងហិរញ្ញវត្ថុ
- បានឃើញព្រះរាជក្រមលេខ នស/រកម/០១៩៦/២១ ចុះថ្ងៃទី ២៤ ខែ មករា ឆ្នាំ១៩៩៦ ដែលប្រកាសឱ្យប្រើច្បាប់ស្តីពីការបង្កើតក្រសួងបរិស្ថាន
- បានឃើញព្រះរាជក្រមលេខ នស/រកម/០៨០១/១៤ ចុះថ្ងៃទី ៣០ ខែ សីហា ឆ្នាំ២០០១ ដែលប្រកាសឱ្យប្រើច្បាប់ភូមិបាល
- បានឃើញព្រះរាជក្រមលេខនស/រកម/០៥០៨/០១៦ ចុះថ្ងៃទី១៣ ខែឧសភា ឆ្នាំ២០០៨ ដែលប្រកាសឱ្យប្រើច្បាប់ស្តីពីប្រព័ន្ធហិរញ្ញវត្ថុសាធារណៈ
- បានឃើញព្រះរាជក្រឹត្យលេខ នស/រកត/០៨០៦/៣៣៩ ចុះថ្ងៃទី ០៣ ខែ សីហា ឆ្នាំ ២០០៦ ស្តីពីគោលការណ៍ និងបញ្ញត្តិអន្តរកាលនៃការធ្វើអនុបយោគទ្រព្យសម្បត្តិសាធារណៈរបស់រដ្ឋ និងរបស់នីតិបុគ្គលសាធារណៈ
- បានឃើញអនុក្រឹត្យលេខ ១២៩ អនក្រ.បក ចុះថ្ងៃទី ២៧ ខែ វិច្ឆិកា ឆ្នាំ២០០៦ ស្តីពីវិធាន និងនីតិវិធីនៃការធ្វើអនុបយោគទ្រព្យសម្បត្តិសាធារណៈរបស់រដ្ឋ និង របស់នីតិបុគ្គលសាធារណៈ
- បានឃើញអនុក្រឹត្យលេខ ១៧៨ អនក្រ.បក ចុះថ្ងៃទី ០៣ ខែ សីហា ឆ្នាំ ២០១១ ស្តីពីការកំណត់តំបន់គ្រប់គ្រង ក្នុងតំបន់ការពារធម្មជាតិទៅជាតំបន់ប្រើប្រាស់ដោយចីរភាព
- យោងតាមការចាំបាច់របស់រាជរដ្ឋាភិបាល

សម្រេច

មាត្រា ១:

ត្រូវបានចាត់បញ្ចូលជាទ្រព្យសម្បត្តិឯកជនរបស់រដ្ឋនូវផ្ទៃដីសរុបទំហំ ៦.៧៧១ (ប្រាំមួយពាន់ប្រាំពីររយ ចិតសិបមួយ) ហិកតា ក្នុងតំបន់ឧទ្យានជាតិបុទុមសាគរ ស្ថិតក្នុងភូមិសាស្ត្រខេត្តកោះកុង ដើម្បីធ្វើការវិនិយោគ អភិវឌ្ឍន៍អាងស្តុកទឹក និងវារីអគ្គិសនី ដូចមានក្នុងផែនទី និងនិយាមកាដែលជាឯកសារភ្ជាប់នឹងលិខិតលេខ ៤៤៥ សជណ ចុះថ្ងៃទី១១ ខែមេសា ឆ្នាំ២០១១ របស់ទីស្តីការគណៈរដ្ឋមន្ត្រី ជាឧបសម្ព័ន្ធនៃអនុក្រឹត្យនេះ ។

មាត្រា ២:

ផ្ទៃដីដែលត្រូវបានធ្វើអនុបយោគ ដូចកំណត់ក្នុងមាត្រា ១ នៃអនុក្រឹត្យនេះត្រូវស្ថិតក្រោមការចាត់ចែង នីតិវិធីបន្ត ដោយក្រសួងបរិស្ថាន ជាអាជ្ញាធរកាន់កាប់ទ្រព្យសម្បត្តិរបស់រដ្ឋ ក្រសួងសេដ្ឋកិច្ច និងហិរញ្ញវត្ថុ ជាអាជ្ញាធរគ្រប់គ្រងទ្រព្យសម្បត្តិរបស់រដ្ឋ និងក្រសួងរៀបចំដែនដី នគរូបនីយកម្ម និងសំណង់ ព្រមទាំងមាន កិច្ចសហការជាមួយក្រសួងស្ថាប័នពាក់ព័ន្ធ និងអាជ្ញាធរដែនដី ស្របតាមច្បាប់ និងគោលការណ៍របស់រាជរដ្ឋា ភិបាល ។

មាត្រា ៣:

បទប្បញ្ញត្តិទាំងឡាយណាដែលមានខ្លឹមសារផ្ទុយពីអនុក្រឹត្យនេះ ត្រូវទុកជានិរាករណ៍ ។

មាត្រា ៤:

រដ្ឋមន្ត្រីទទួលបន្ទុកទីស្តីការគណៈរដ្ឋមន្ត្រី រដ្ឋមន្ត្រីក្រសួងសេដ្ឋកិច្ច និងហិរញ្ញវត្ថុ រដ្ឋមន្ត្រីក្រសួង បរិស្ថាន រដ្ឋមន្ត្រីក្រសួងរៀបចំដែនដី នគរូបនីយកម្ម និងសំណង់ ក្រុមប្រឹក្សាអភិវឌ្ឍន៍កម្ពុជា គ្រប់ក្រសួង ស្ថាប័ន និងអភិបាលនៃគណៈអភិបាលខេត្តកោះកុង ត្រូវអនុវត្តអនុក្រឹត្យនេះ ឱ្យមានប្រសិទ្ធភាពខ្ពស់ ចាប់ពី ថ្ងៃចុះហត្ថលេខាតទៅ ។

ធ្វើនៅរាជធានីភ្នំពេញ, ថ្ងៃទី ១២ ខែ ធ្នូ ឆ្នាំ២០១២

កន្លែងទទួល:

- ក្រសួងព្រះបរមរាជវាំង
- អគ្គលេខាធិការដ្ឋានក្រុមប្រឹក្សាធម្មនុញ្ញ
- អគ្គលេខាធិការដ្ឋានព្រឹទ្ធសភា
- អគ្គលេខាធិការដ្ឋានរដ្ឋសភា
- អគ្គលេខាធិការដ្ឋានរាជរដ្ឋាភិបាល
- ឧទ្ធរណ៍យសធម្មេនាយករដ្ឋមន្ត្រី
- ដូចមាត្រា ៨
- រាជកិច្ច
- ឯកសារកាលប្បវត្តិ



សម្តេចអគ្គមហាសេនាបតីតេជោ ហ៊ុន សែន