



**ព្រះរាជាណាចក្រកម្ពុជា**

**រាជរដ្ឋាភិបាលកម្ពុជា**

**ជាតិ សាសនា ព្រះមហាក្សត្រ**

លេខ : ១៩៣...សសក្រ.បក

**អនុក្រឹត្យ**

**ស្តីពី**

**ការធ្វើអនុបយោគផ្ទៃដីទំហំ ៣២ ៣០៥,២២ ហិកតា**

**(មីឡីនពីរពាន់មិយ៉ាប្រាំហិកតា និងម៉ែត្រអែក)**

**ស្ថិតនៅឃុំត្បូង ឃុំតាឡាត់ ឃុំស្រែកក់ និងឃុំក្បាលរមាស ស្រុកសេសាន ខេត្តស្ទឹងត្រែង**

**រាជរដ្ឋាភិបាល**

- បានឃើញរដ្ឋធម្មនុញ្ញនៃព្រះរាជាណាចក្រកម្ពុជា
- បានឃើញព្រះរាជក្រឹត្យលេខ នស/រកត/០៩១៣/៩០៣ ចុះថ្ងៃទី២៤ ខែកញ្ញា ឆ្នាំ២០១៣ ស្តីពីការតែងតាំងរាជរដ្ឋាភិបាល នៃព្រះរាជាណាចក្រកម្ពុជា
- បានឃើញព្រះរាជក្រមលេខ ០២/នស/៩៤ ចុះថ្ងៃទី២០ ខែកក្កដា ឆ្នាំ១៩៩៤ ដែលប្រកាសឱ្យប្រើច្បាប់ ស្តីពីការរៀបចំ និងការប្រព្រឹត្តទៅនៃគណៈរដ្ឋមន្ត្រី
- បានឃើញព្រះរាជក្រមលេខ នស/រកម/០១៩៦/១៨ ចុះថ្ងៃទី២៤ ខែមករា ឆ្នាំ១៩៩៦ ដែលប្រកាសឱ្យប្រើច្បាប់ ស្តីពី ការបង្កើតក្រសួងសេដ្ឋកិច្ច និងហិរញ្ញវត្ថុ
- បានឃើញព្រះរាជក្រមលេខ នស/រកម/១២១៣/០១៧ ចុះថ្ងៃទី០៦ ខែធ្នូ ឆ្នាំ២០១៣ ដែលប្រកាសឱ្យប្រើច្បាប់ ស្តីពី ការបង្កើតក្រសួងរ៉ែ និងថាមពល
- បានឃើញព្រះរាជក្រមលេខ នស/រកម/០៨០១/១៤ ចុះថ្ងៃទី៣០ ខែសីហា ឆ្នាំ២០០១ ដែលប្រកាសឱ្យប្រើច្បាប់ភូមិបាល
- បានឃើញព្រះរាជក្រមលេខ នស/រកម/០៥០៨/០១៦ ចុះថ្ងៃទី១៣ ខែឧសភា ឆ្នាំ២០០៨ ដែលប្រកាសឱ្យប្រើច្បាប់ ស្តីពី ប្រព័ន្ធហិរញ្ញវត្ថុសាធារណៈ
- បានឃើញព្រះរាជក្រឹត្យលេខ នស/រកត/០៨០៦/៣៣៩ ចុះថ្ងៃទី០៣ ខែសីហា ឆ្នាំ២០០៦ ស្តីពី គោលការណ៍ និងបញ្ញត្តិអន្តរកាល នៃការធ្វើអនុបយោគទ្រព្យសម្បត្តិសាធារណៈរបស់រដ្ឋ និងរបស់នីតិបុគ្គលសាធារណៈ
- បានឃើញអនុក្រឹត្យលេខ ១២៩ អនក្រ.បក ចុះថ្ងៃទី២៧ ខែវិច្ឆិកា ឆ្នាំ២០០៦ ស្តីពី វិធាន និងនីតិវិធីនៃការធ្វើអនុបយោគទ្រព្យសម្បត្តិសាធារណៈរបស់រដ្ឋ និងនីតិបុគ្គលសាធារណៈ
- យោងតាមសំណើរបស់ក្រសួងរ៉ែ និងថាមពល

**សម្រេច**

**មាត្រា១៖**

ត្រូវបានចាត់បញ្ចូលជាទ្រព្យសម្បត្តិឯកជនរបស់រដ្ឋទី១៣ ៣០៥,២២ ហិកតា (បីម៉ឺនពីរពាន់បីរយប្រាំហិកតា និងម្ភៃពីរអា) ស្ថិតនៅឃុំភ្នំក ឃុំតាឡាត់ ឃុំស្រែគរ និងឃុំក្បាលរមាស ស្រុកសេសាន ខេត្តស្ទឹងត្រែង សម្រាប់គោលដៅសម្បទានសេដ្ឋកិច្ចអភិវឌ្ឍន៍គម្រោងវារីអគ្គិសនីសេសានក្រោម២ ដូចមានផែនទី និងនិយាមការលេខ ២០៣/១៧ លស ចុះថ្ងៃទី០៥ ខែឧសភា ឆ្នាំ២០១៧ របស់សាលាខេត្តស្ទឹងត្រែង ជាឧបសម្ព័ន្ធនៃអនុក្រឹត្យនេះ។

**មាត្រា២៖**

ថ្ងៃដីដែលត្រូវបានធ្វើអនុបយោគដូចកំណត់ក្នុងមាត្រា១នៃអនុក្រឹត្យនេះ ត្រូវស្ថិតនៅក្រោមការចាត់ចែងនីតិវិធីបន្តដោយក្រសួងរ៉ែ និងថាមពល ជាអាជ្ញាធរកាន់កាប់ទ្រព្យសម្បត្តិរបស់រដ្ឋ និងក្រសួងសេដ្ឋកិច្ច និងហិរញ្ញវត្ថុ ជាអាជ្ញាធរគ្រប់គ្រងទ្រព្យសម្បត្តិរបស់រដ្ឋ ព្រមទាំងមានកិច្ចសហការជាមួយក្រសួងស្ថាប័នពាក់ព័ន្ធ និងអាជ្ញាធរដែនដី ស្របតាមច្បាប់ និងគោលការណ៍របស់រាជរដ្ឋាភិបាល។


**មាត្រា៣៖**

បទប្បញ្ញត្តិទាំងឡាយណា ដែលមានខ្លឹមសារផ្ទុយពីអនុក្រឹត្យនេះ ត្រូវទុកជានិរាករណ៍។

**មាត្រា៤៖**

រដ្ឋមន្ត្រីទទួលបន្ទុកទីស្តីការគណៈរដ្ឋមន្ត្រី រដ្ឋមន្ត្រីក្រសួងសេដ្ឋកិច្ច និងហិរញ្ញវត្ថុ រដ្ឋមន្ត្រីក្រសួងរ៉ែ និងថាមពល ក្រុមប្រឹក្សាអភិវឌ្ឍន៍កម្ពុជា គ្រប់ក្រសួងស្ថាប័ន និងអភិបាលនៃគណៈអភិបាលខេត្តស្ទឹងត្រែង ត្រូវអនុវត្តអនុក្រឹត្យនេះ ឲ្យមានប្រសិទ្ធភាពខ្ពស់ ចាប់ពីថ្ងៃចុះហត្ថលេខាតទៅ។

ធ្វើនៅរាជធានីភ្នំពេញ ថ្ងៃទី១៧ ខែវិច្ឆិកា ឆ្នាំ២០១៧

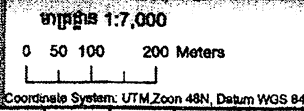


**សម្តេចអគ្គមហាសេនាបតីតេជោ ហ៊ុន សែន**

**កន្លែងទទួល៖**

- ក្រសួងព្រះបរមរាជវាំង
- អគ្គលេខាធិការដ្ឋានក្រុមប្រឹក្សាធម្មនុញ្ញ
- អគ្គលេខាធិការដ្ឋានព្រឹទ្ធសភា
- អគ្គលេខាធិការដ្ឋានរដ្ឋសភា
- អគ្គលេខាធិការដ្ឋានរាជរដ្ឋាភិបាល
- ឧទ្ធរណ៍យសម្តេចតេជោ នាយករដ្ឋមន្ត្រី
- ឧទ្ធរណ៍យសម្តេច ឯកឧត្តម លោកជំទាវ ឧបនាយករដ្ឋមន្ត្រី
- ដូចមាត្រា៤
- រាជកិច្ច
- ឯកសារ-កាលប្បវត្តិ

634400	634600	634800	634700	634900	634950	635000	635100	635200	635300	635400	635500	635600	635700	635800	635900	636000	636100	636200
--------	--------	--------	--------	--------	--------	--------	--------	--------	--------	--------	--------	--------	--------	--------	--------	--------	--------	--------



[www.pheakdeylaw.com](http://www.pheakdeylaw.com)

[illegible]






Map showing a network of roads and rivers, with a scale bar indicating 1:40,000. The map includes a table of 45 control points, listing their UTM coordinates (X, Y) and corresponding Point numbers.

Point	X	Y	Point	X	Y
1	629622	1483537	24	631567	1491228
2	629600	1487653	25	631678	1491306
3	629608	1487918	26	631783	1491345
4	629625	1488083	27	631883	1491346
5	629647	1488262	28	632014	1491338
6	629683	1488578	29	632255	1491322
7	629830	1488798	30	632338	1491319
8	629840	1489872	31	632413	1491328
9	629858	1489971	32	632477	1491354
10	629890	1490109	33	632566	1491418
11	629976	1490275	34	632634	1491473
12	630074	1490484	35	634182	1492718
13	630120	1490584	36	634284	1492805
14	630175	1490651	37	634385	1492868
15	630242	1490677	38	634478	1493028
16	630519	1490711	39	634525	1493130
17	630630	1490786	40	634600	1493290
18	630796	1490876	41	635001	1494192
19	630921	1490946	42	635046	1494285
20	631077	1490982	43	635092	1494353
21	631213	1491019	44	635166	1494479
22	631320	1491053	45	635342	1494747
23	631433	1491127			

Scale: 1:40,000  
Coordinate System: UTM Zone 48N, Datum WGS 84

[www.pheakdeylaw.com](http://www.pheakdeylaw.com)

634000	634500	635000	635500	636000	636500	637000	637500	638000	638500	639000	639500
--------	--------	--------	--------	--------	--------	--------	--------	--------	--------	--------	--------



[www.pheakdeylaw.com](http://www.pheakdeylaw.com)