



**ព្រះរាជាណាចក្រកម្ពុជា**  
**ជាតិ សាសនា ព្រះមហាក្សត្រ**

**រាជរដ្ឋាភិបាលកម្ពុជា**

លេខ: ៧៧. រកត/ បក

**អនុក្រឹត្យ**

**ស្តីពី**

**ការបង្កើតគណៈកម្មាធិការរៀបចំផែនដីនិងនគរបរិយាកម្ម**  
**ថ្នាក់រាជធានី ខេត្ត ក្រុង ស្រុក ខណ្ឌ**

**រាជរដ្ឋាភិបាល**

- បានឃើញរដ្ឋធម្មនុញ្ញនៃព្រះរាជាណាចក្រកម្ពុជា
- បានឃើញព្រះរាជក្រឹត្យលេខ នស/រកត/០៩០៨/១០៥៥ ចុះថ្ងៃទី២៥ ខែកញ្ញា ឆ្នាំ២០០៨ ស្តីពីការតែងតាំងរាជរដ្ឋាភិបាលនៃព្រះរាជាណាចក្រកម្ពុជា
- បានឃើញព្រះរាជក្រមលេខ០២/នស/៩៤ ចុះថ្ងៃទី២០ ខែកក្កដា ឆ្នាំ១៩៩៤ ស្តីពីការរៀបចំនិងការប្រព្រឹត្តទៅនៃគណៈរដ្ឋមន្ត្រី
- បានឃើញព្រះរាជក្រមលេខ នស/រកម/០១៩៦/០៨ ចុះថ្ងៃទី២៤ ខែមករា ឆ្នាំ១៩៩៦ ដែលប្រកាសឱ្យប្រើច្បាប់ស្តីពីការបង្កើតក្រសួងមហាផ្ទៃ
- បានឃើញព្រះរាជក្រមលេខ នស/រកម/០៦៩៩/០៩ ចុះថ្ងៃទី២៣ ខែមិថុនា ឆ្នាំ១៩៩៩ ដែលប្រកាសឱ្យប្រើច្បាប់ស្តីពីការបង្កើតក្រសួងរៀបចំដែនដី នគរូបនីយកម្ម និងសំណង់
- បានឃើញព្រះរាជក្រមលេខ នស/រកម/០៣០១/០៥ ចុះថ្ងៃទី១៩ ខែមីនា ឆ្នាំ២០០១ ដែលប្រកាសឱ្យប្រើច្បាប់ស្តីពីការគ្រប់គ្រងរដ្ឋបាលឃុំ សង្កាត់
- បានឃើញព្រះរាជក្រមលេខ នស/រកម/០៨០១/១៤ ចុះថ្ងៃទី៣០ ខែសីហា ឆ្នាំ២០០១ ដែលប្រកាសឱ្យប្រើច្បាប់ភូមិបាល
- បានឃើញព្រះរាជក្រមលេខ នស/រកម/០៥០៨/០១៧ ចុះថ្ងៃទី២២ ខែឧសភា ឆ្នាំ២០០៨ ដែលប្រកាសឱ្យប្រើច្បាប់ស្តីពីការគ្រប់គ្រងរដ្ឋបាលរាជធានី ខេត្ត ក្រុង ស្រុក ខណ្ឌ
- បានឃើញព្រះរាជក្រឹត្យលេខ នស/រកត/០៥១២/៤៦៣ ចុះថ្ងៃទី២៦ ខែឧសភា ឆ្នាំ២០១២ ស្តីពីការបង្កើតគណៈកម្មាធិការរៀបចំដែនដីនិងនគរូបនីយកម្មថ្នាក់ជាតិ
- បានទទួលការឯកភាពពីគណៈរដ្ឋមន្ត្រី ក្នុងសម័យប្រជុំពេញអង្គ នាថ្ងៃទី២៧ ខែមេសា ឆ្នាំ២០១២



**សម្រេច**  
**ជំពូកទី១**  
**បទប្បញ្ញត្តិទូទៅ**

**មាត្រា ១.\_**

ត្រូវបានបង្កើតគណៈកម្មាធិការរៀបចំដែនដីនិងនគរូបនីយកម្មថ្នាក់រាជធានី ខេត្ត និង គណៈកម្មាធិការរៀបចំដែនដីនិងនគរូបនីយកម្មថ្នាក់ក្រុង ស្រុក ខណ្ឌ។

**មាត្រា ២.\_**

វាក្យសព្ទដែលប្រើក្នុងអនុក្រឹត្យនេះ មានន័យដូចតទៅ៖

- ដែនការរៀបចំដែនដីថ្នាក់ខេត្ត ជាដែនការដែលកំណត់ចតុវិស័យនិងយុទ្ធសាស្ត្រ គម្រង់ទិសនៃការប្រើប្រាស់ដីនិងការអភិវឌ្ឍផ្ទៃក្របវន្ត ដោយផ្អែកលើសក្តានុពលនៃ ភូមិសាស្ត្រនិងតំបន់នីមួយៗក្នុងក្របខ័ណ្ឌថ្នាក់ខេត្ត។
- ប្លង់គោលប្រើប្រាស់ដីថ្នាក់រាជធានី ថ្នាក់ក្រុង ថ្នាក់ស្រុក ថ្នាក់ខណ្ឌ ជាដែនការកំណត់ ចតុវិស័យនិងយុទ្ធសាស្ត្ររួមសម្រាប់ការអភិវឌ្ឍផ្ទៃក្របវន្ត និងកំណត់អំពីប្រភេទដី ព្រមទាំងបង្ហាញអំពីបណ្តាញហេដ្ឋារចនាសម្ព័ន្ធនិងគមនាគមន៍សំខាន់ៗ និងការធ្វើ សមាហរណកម្មក្របខ័ណ្ឌថ្នាក់រាជធានី ថ្នាក់ក្រុង ស្រុក ខណ្ឌ ទៅនឹងថ្នាក់តំបន់ និង ថ្នាក់ជាតិ។
- ដែនការប្រើប្រាស់ដីថ្នាក់រាជធានី ថ្នាក់ក្រុង ជាដែនការលំអិតចេញពីប្លង់គោលដែល កំណត់អំពីប្រភេទនៃការប្រើប្រាស់ដីនៅតំបន់នីមួយៗកំណត់អំពីបទប្បញ្ញត្តិប្រើប្រាស់ ដី ការអភិវឌ្ឍដី និងលទ្ធភាពនៃការសាងសង់ក្នុងតំបន់នីមួយៗ ព្រមទាំងបង្ហាញអំពី ប្រព័ន្ធហេដ្ឋារចនាសម្ព័ន្ធនិងការធ្វើសមាហរណកម្មទៅថ្នាក់តំបន់និងថ្នាក់ជាតិ។

**ជំពូកទី២**

**សមាសភាព គូសាទី និងការកិច្ចរបស់**

**គណៈកម្មាធិការរៀបចំដែនដីនិងនគរូបនីយកម្ម ថ្នាក់រាជធានី ខេត្ត**

**មាត្រា ៣.\_**

គណៈកម្មាធិការរៀបចំដែនដីនិងនគរូបនីយកម្មថ្នាក់រាជធានី ខេត្ត មានសមាសភាព ដូចខាងក្រោម៖

- អភិបាលនៃគណៈអភិបាលរាជធានី ខេត្ត
- អភិបាលរងនៃគណៈអភិបាលរាជធានី ខេត្ត ០១រូប
- ប្រធានមន្ទីររៀបចំដែនដី នគរូបនីយកម្ម សំណង់ និងសុរិយោដី រាជធានី ខេត្ត
- តំណាងក្រុមប្រឹក្សារាជធានី ខេត្ត ០១រូប
- ប្រធានមន្ទីរនិងប្រធានអង្គភាពពាក់ព័ន្ធនានាជុំវិញរាជធានី ខេត្ត
- នាយករដ្ឋបាល សាលារាជធានី ខេត្ត
- អភិបាលក្រុង ស្រុក ខណ្ឌពាក់ព័ន្ធ

ប្រធាន

អនុប្រធាន

សមាជិកអចិន្ត្រៃយ៍

សមាជិក

សមាជិក

សមាជិក

សមាជិក



- តំណាងសមាគមក្រុមប្រឹក្សាឃុំ សង្កាត់ប្រចាំរាជធានី ខេត្ត ០២រូប សមាជិក
- តំណាងគណៈកម្មាធិការពិគ្រោះយោបល់កិច្ចការស្ត្រីនិងកុមារ  
របស់ក្រុមប្រឹក្សារាជធានី ខេត្ត ០១រូប សមាជិក។

តំណាងសមាគមក្រុមប្រឹក្សាឃុំ សង្កាត់ប្រចាំរាជធានី ខេត្ត ០២រូប ត្រូវចាត់តាំងឡើង  
ដោយគណៈកម្មាធិការប្រតិបត្តិសមាគមក្រុមប្រឹក្សាឃុំ សង្កាត់ប្រចាំរាជធានី ខេត្ត។ តំណាង  
ទាំងពីររូបនេះត្រូវមានស្ត្រីយ៉ាងតិចមួយរូប។

ក្រុមប្រឹក្សារាជធានី ខេត្ត ត្រូវចេញសេចក្តីសម្រេចទទួលស្គាល់សមាសភាពប្រធាន  
អនុប្រធាន និងសមាជិកគណៈកម្មាធិការរៀបចំដែនដីនិងនគរូបនីយកម្មថ្នាក់រាជធានី ខេត្ត។

គណៈកម្មាធិការរៀបចំដែនដីនិងនគរូបនីយកម្មថ្នាក់រាជធានី ខេត្ត មានលេខាធិការដ្ឋាន  
មួយជាសេនាធិការ ដឹកនាំដោយអនុប្រធានមន្ទីររៀបចំដែនដី នគរូបនីយកម្ម សំណង់ និង  
សុរិយោដីរាជធានី ខេត្ត និងមានសមាសភាពមកពីសាលារាជធានី ខេត្ត និងតំណាងមន្ទីរ  
និងអង្គភាពពាក់ព័ន្ធជុំវិញរាជធានី ខេត្ត ជាសមាជិក។

គណៈកម្មាធិការរៀបចំដែនដីនិងនគរូបនីយកម្ម រាជធានី ខេត្ត ត្រូវស្នើសុំការសម្រេចពី  
ក្រុមប្រឹក្សារាជធានី ខេត្ត អំពីសមាសភាពនិងការប្រព្រឹត្តទៅនៃលេខាធិការដ្ឋាននេះ។

### ផ្នែកទី១ : ថ្នាក់រាជធានី

#### មាត្រា ៤.\_

នៅថ្នាក់រាជធានី មានប្លង់គោលប្រើប្រាស់ដីនិងផែនការប្រើប្រាស់ដីថ្នាក់រាជធានី។

ប្លង់គោលប្រើប្រាស់ដីនិងផែនការប្រើប្រាស់ដីថ្នាក់រាជធានី ត្រូវផ្ដើមនិងរៀបចំឡើង  
ដោយគណៈកម្មាធិការរៀបចំដែនដីនិងនគរូបនីយកម្មថ្នាក់រាជធានី និងសម្របសម្រួលដោយ  
គណៈកម្មាធិការរៀបចំដែនដីនិងនគរូបនីយកម្មថ្នាក់ជាតិ(គ.ជ.ន.ជ.)។ ប្លង់គោលប្រើប្រាស់ដី  
និងផែនការប្រើប្រាស់ដីថ្នាក់រាជធានី ត្រូវសម្រេចដាក់ឱ្យប្រើប្រាស់ដោយអនុក្រឹត្យ។


ប្លង់គោលប្រើប្រាស់ដីនិងផែនការប្រើប្រាស់ដីនេះ ត្រូវមានចក្ខុវិស័យសម្រាប់រយៈពេល  
យ៉ាងតិច២០(ម្ភៃ)ឆ្នាំខាងមុខ និងអាចធ្វើការកែសម្រួលក្នុងរយៈពេល៥(ប្រាំ)ឆ្នាំម្តង។

នីតិវិធីលំអិតស្តីពីការរៀបចំប្លង់គោលប្រើប្រាស់ដីនិងផែនការប្រើប្រាស់ដីថ្នាក់រាជធានី  
ត្រូវកំណត់ដោយសេចក្តីសម្រេចរបស់ប្រធាន គ.ជ.ន.ជ.។

#### មាត្រា ៥.\_

គណៈកម្មាធិការរៀបចំដែនដីនិងនគរូបនីយកម្មថ្នាក់រាជធានី មានតួនាទីនិងភារកិច្ចដូច  
តទៅ៖

- ផ្ដើមនិងរៀបចំប្លង់គោលប្រើប្រាស់ដី និងផែនការប្រើប្រាស់ដីថ្នាក់រាជធានី
- ត្រួតពិនិត្យ តាមដាន និងជំរុញការអនុវត្តប្លង់គោលប្រើប្រាស់ដី និងផែនការប្រើ  
ប្រាស់ដីថ្នាក់រាជធានី ប្លង់គោលប្រើប្រាស់ដីថ្នាក់ខណ្ឌ និងផែនការប្រើប្រាស់ដី  
ថ្នាក់សង្កាត់ ឱ្យមានប្រសិទ្ធភាព និងចំទិសដៅ
- ដឹកនាំពិគ្រោះយោបល់ សម្របសម្រួលជាមួយក្រសួង ស្ថាប័ន ក្រុមប្រឹក្សា និង  
អង្គភាពពាក់ព័ន្ធ ក្នុងការរៀបចំប្លង់គោលប្រើប្រាស់ដី និងផែនការប្រើប្រាស់ដី  
ថ្នាក់រាជធានី



- ពិនិត្យនិងផ្តល់យោបល់ជូនក្រុមប្រឹក្សារាជធានី លើប្លង់គោលប្រើប្រាស់ដី និងផែនការប្រើប្រាស់ដីថ្នាក់រាជធានី លើប្លង់គោលប្រើប្រាស់ដីថ្នាក់ខណ្ឌ និងផែនការប្រើប្រាស់ដីថ្នាក់សង្កាត់
- ស្នើសុំការយល់ព្រមពី **គ.ជ.ន.ជ.** ចំពោះប្លង់គោលប្រើប្រាស់ដីនិងផែនការប្រើប្រាស់ដីថ្នាក់រាជធានី
- ស្នើសុំការសម្រេចពី **គ.ជ.ន.ជ.** លើប្លង់គោលប្រើប្រាស់ដីថ្នាក់ខណ្ឌ
- កែសម្រួលនិងធ្វើបច្ចុប្បន្នកម្ម លើប្លង់គោលប្រើប្រាស់ដី និងផែនការប្រើប្រាស់ដីថ្នាក់រាជធានី ទៅតាមរយៈពេលកំណត់
- ធ្វើរបាយការណ៍ប្រចាំឆមាសនិងប្រចាំឆ្នាំជូន **គ.ជ.ន.ជ.** អំពីលទ្ធផលនៃការអនុវត្តការងារ
- លើកផែនការសកម្មភាពនិងគម្រោងថវិកាប្រចាំឆ្នាំ សម្រាប់រៀបចំប្លង់គោលប្រើប្រាស់ដីនិងផែនការប្រើប្រាស់ដីថ្នាក់រាជធានី
- បំពេញភារកិច្ចដែលពាក់ព័ន្ធនឹងការងាររៀបចំប្លង់គោលប្រើប្រាស់ដីនិងផែនការប្រើប្រាស់ដីថ្នាក់រាជធានី
- អនុវត្តភារកិច្ចផ្សេងៗទៀតដែល **គ.ជ.ន.ជ.** ប្រគល់ជូន។

**ផ្នែកទី២ : ថ្នាក់ខេត្ត**

**មាត្រា ៦.\_**

នៅថ្នាក់ខេត្តមានផែនការរៀបចំដែនដីថ្នាក់ខេត្ត។

ផែនការរៀបចំដែនដីថ្នាក់ខេត្ត ត្រូវផ្ដើមនិងរៀបចំឡើងដោយគណៈកម្មាធិការរៀបចំដែនដីនិងនគរូបនីយកម្មថ្នាក់ខេត្ត ដោយមានការឯកភាពពីក្រុមប្រឹក្សាខេត្ត។ ផែនការរៀបចំដែនដីថ្នាក់ខេត្ត ត្រូវសុំការយល់ព្រមពី **គ.ជ.ន.ជ.** និងសម្រេចដាក់ឱ្យប្រើប្រាស់ដោយអនុក្រឹត្យ។


ផែនការរៀបចំដែនដីថ្នាក់ខេត្ត ត្រូវមានចក្ខុវិស័យសម្រាប់រយៈពេលយ៉ាងតិច២០(ម្ភៃ)ឆ្នាំ និងអាចធ្វើការកែសម្រួលក្នុងរយៈពេល៥(ប្រាំ)ឆ្នាំម្តង។

នីតិវិធីលំអិតស្តីពីការរៀបចំផែនការរៀបចំដែនដីថ្នាក់ខេត្ត ត្រូវកំណត់ដោយសេចក្តីសម្រេចរបស់ប្រធាន **គ.ជ.ន.ជ.** ។

**មាត្រា ៧.\_**

គណៈកម្មាធិការរៀបចំដែនដីនិងនគរូបនីយកម្មថ្នាក់ខេត្តមានតួនាទីនិងភារកិច្ចដូចតទៅ៖

- ផ្ដើមនិងរៀបចំផែនការរៀបចំដែនដីថ្នាក់ខេត្ត
- ត្រួតពិនិត្យ តាមដាន និងជំរុញការអនុវត្តផែនការរៀបចំដែនដីថ្នាក់ខេត្ត ប្លង់គោលប្រើប្រាស់ដី និងផែនការប្រើប្រាស់ដីថ្នាក់ក្រុង ប្លង់គោលប្រើប្រាស់ដីថ្នាក់ស្រុក និងផែនការប្រើប្រាស់ដីថ្នាក់ឃុំ សង្កាត់ឱ្យមានប្រសិទ្ធភាពនិងចំទិសដៅ
- ដឹកនាំពិគ្រោះយោបល់ សម្របសម្រួលជាមួយក្រសួង ស្ថាប័ន និងអង្គភាពពាក់ព័ន្ធក្នុងការរៀបចំផែនការរៀបចំដែនដីថ្នាក់ខេត្ត
- ពិនិត្យនិងផ្តល់យោបល់ជូនក្រុមប្រឹក្សាខេត្តលើផែនការរៀបចំដែនដីថ្នាក់ខេត្ត លើប្លង់គោលប្រើប្រាស់ដីនិងផែនការប្រើប្រាស់ដីថ្នាក់ក្រុង ប្រើប្រាស់ដីថ្នាក់ស្រុក និងផែនការប្រើប្រាស់ដីថ្នាក់ឃុំ សង្កាត់



- ស្នើសុំការយល់ព្រមពី **គ.ជ.ន.ជ.** លើផែនការរៀបចំដែនដីថ្នាក់ខេត្ត
- ស្នើសុំការសម្រេចពី **គ.ជ.ន.ជ.** លើប្លង់គោលប្រើប្រាស់ដីនិងផែនការប្រើប្រាស់ដីថ្នាក់ក្រុង និងលើប្លង់គោលប្រើប្រាស់ដីថ្នាក់ស្រុក
- ពិនិត្យ កែសម្រួល និងធ្វើបច្ចុប្បន្នកម្ម លើផែនការរៀបចំដែនដីថ្នាក់ខេត្តតាមរយៈពេលកំណត់
- ធ្វើរបាយការណ៍ប្រចាំឆមាសនិងប្រចាំឆ្នាំ ជូន **គ.ជ.ន.ជ.** អំពីលទ្ធផលនៃសកម្មភាពការងារ
- លើកផែនការសកម្មភាពនិងគម្រោងថវិកាប្រចាំឆ្នាំ សម្រាប់រៀបចំប្លង់គោលប្រើប្រាស់ដីនិងផែនការប្រើប្រាស់ដីថ្នាក់ខេត្ត
- បំពេញភារកិច្ចផ្សេងៗទៀតដែលពាក់ព័ន្ធនឹងការងាររៀបចំប្លង់គោលប្រើប្រាស់ដីនិងផែនការប្រើប្រាស់ដីក្នុងក្របខ័ណ្ឌថ្នាក់ខេត្ត
- អនុវត្តភារកិច្ចផ្សេងៗទៀតដែល **គ.ជ.ន.ជ.** ប្រគល់ជូន។

**ជំពូកទី៣**

**សមាសភាព តួនាទី និងភារកិច្ចរបស់**

**គណៈកម្មាធិការរៀបចំដែនដីនិងនគរូបនីយកម្មថ្នាក់ក្រុង ស្រុក ខណ្ឌ**

**មាត្រា ៨.\_**

គណៈកម្មាធិការរៀបចំដែនដីនិងនគរូបនីយកម្ម ថ្នាក់ក្រុង ស្រុក ខណ្ឌ មានសមាសភាពដូចខាងក្រោម៖

- |   |                   |
|---|-------------------|
| - អភិបាលនៃគណៈអភិបាលក្រុង ស្រុក ខណ្ឌ   | ប្រធាន            |
| - អភិបាលរងនៃគណៈអភិបាលក្រុង ស្រុក ខណ្ឌ ០១រូប   | អនុប្រធាន         |
| - ប្រធានការិយាល័យរៀបចំដែនដី នគរូបនីយកម្ម សំណង់ និងភូមិបាលក្រុង ស្រុក ខណ្ឌ               | សមាជិកអចិន្ត្រៃយ៍ |
| - តំណាងក្រុមប្រឹក្សាក្រុង ស្រុក ខណ្ឌ ០១រូប  | សមាជិក            |
| - នាយករដ្ឋបាលសាលាក្រុង ស្រុក ខណ្ឌ   | សមាជិក            |
| - ប្រធានការិយាល័យនិងប្រធានអង្គភាពពាក់ព័ន្ធក្នុងក្រុង ស្រុក ខណ្ឌ                         | សមាជិក            |
| - មេឃុំ ចៅសង្កាត់ទាំងអស់ក្នុងក្រុង ស្រុក ខណ្ឌ   | សមាជិក            |
| - តំណាងគណៈកម្មាធិការពិគ្រោះយោបល់កិច្ចការស្តីពីនិងកុមាររបស់ក្រុមប្រឹក្សាក្រុង ស្រុក ខណ្ឌ | សមាជិក            |

ក្រុមប្រឹក្សាក្រុង ស្រុក ខណ្ឌ ត្រូវចេញសេចក្តីសម្រេចទទួលស្គាល់សមាសភាពប្រធាន អនុប្រធាន និងសមាជិកគណៈកម្មាធិការរៀបចំដែនដីនិងនគរូបនីយកម្មថ្នាក់ក្រុង ស្រុក ខណ្ឌ។

គណៈកម្មាធិការរៀបចំដែនដីនិងនគរូបនីយកម្មថ្នាក់ក្រុង ស្រុក ខណ្ឌមានតួនាទីដូចខាងក្រោម៖  
រៀបចំដែនដីនិងនគរូបនីយកម្មមួយ ជាសេនាធិការ ដឹកនាំដោយអនុប្រធាននៃការិយាល័យរៀបចំដែនដី នគរូបនីយកម្ម សំណង់ និងភូមិបាលក្រុង ស្រុក ខណ្ឌ និងមានសមាជិកគណៈកម្មាធិការរៀបចំដែនដីនិងនគរូបនីយកម្មថ្នាក់ក្រុង ស្រុក ខណ្ឌ និងតំណាងការិយាល័យនិងអង្គភាពពាក់ព័ន្ធជុំវិញក្រុង ស្រុក ខណ្ឌ ជាសមាជិក។



គណៈកម្មាធិការរៀបចំដែនដីនិងនគរូបនីយកម្មថ្នាក់ក្រុង ស្រុក ខណ្ឌ ត្រូវស្នើសុំការសម្រេចពីក្រុមប្រឹក្សាក្រុង ស្រុក ខណ្ឌ អំពីសមាសភាពនិងការប្រព្រឹត្តទៅនៃក្រុមការងារនេះ។

**ផ្នែកទី១ : ថ្នាក់ក្រុង**

**មាត្រា ៩.-**

នៅថ្នាក់ក្រុង មានប្លង់គោលប្រើប្រាស់ដីនិងផែនការប្រើប្រាស់ដីថ្នាក់ក្រុង។

ប្លង់គោលប្រើប្រាស់ដីនិងផែនការប្រើប្រាស់ដីថ្នាក់ក្រុង ត្រូវផ្ដើមនិងរៀបចំដោយគណៈកម្មាធិការរៀបចំដែនដីនិងនគរូបនីយកម្ម ថ្នាក់ក្រុង ដោយមានការឯកភាពពីក្រុមប្រឹក្សាក្រុង ពីក្រុមប្រឹក្សារាជធានី ខេត្ត តាមរយៈគណៈកម្មាធិការរៀបចំដែនដីនិងនគរូបនីយកម្មថ្នាក់រាជធានី ខេត្ត និងសម្រេចដាក់ឱ្យប្រើប្រាស់ដោយសេចក្ដីសម្រេចរបស់ប្រធាន **គ.ជ.ន.ជ.**។

ប្លង់គោលប្រើប្រាស់ដីនិងផែនការប្រើប្រាស់ដីថ្នាក់ក្រុង ត្រូវមានចក្ខុវិស័យសម្រាប់រយៈពេលយ៉ាងតិច១៥(ដប់ប្រាំ)ឆ្នាំ និងអាចធ្វើការកែសម្រួលក្នុងរយៈពេល៥(ប្រាំ)ឆ្នាំម្ដង។

នីតិវិធីលំអិតស្តីពីការរៀបចំប្លង់គោលប្រើប្រាស់ដីនិងផែនការប្រើប្រាស់ដីថ្នាក់ក្រុង ត្រូវកំណត់ដោយសេចក្ដីសម្រេចរបស់ប្រធាន **គ.ជ.ន.ជ.**។

**មាត្រា ១០.-**

គណៈកម្មាធិការរៀបចំដែនដីនិងនគរូបនីយកម្មថ្នាក់ក្រុង មានតួនាទីនិងភារកិច្ចដូចខាងក្រោម៖

- ផ្ដើមនិងរៀបចំប្លង់គោលប្រើប្រាស់ដីនិងផែនការប្រើប្រាស់ដីថ្នាក់ក្រុង
- ត្រួតពិនិត្យ តាមដាន និងជំរុញការអនុវត្តប្លង់គោលប្រើប្រាស់ដីនិងផែនការប្រើប្រាស់ដីថ្នាក់ក្រុង និងផែនការប្រើប្រាស់ដីថ្នាក់សង្កាត់ឱ្យមានប្រសិទ្ធភាពនិងចំទិសដៅ
- ដឹកនាំពិគ្រោះយោបល់ សម្របសម្រួលជាមួយការិយាល័យនិងអង្គភាពពាក់ព័ន្ធក្នុងការរៀបចំប្លង់គោលប្រើប្រាស់ដីនិងផែនការប្រើប្រាស់ដីថ្នាក់ក្រុង
- ពិនិត្យនិងផ្តល់យោបល់ជូនក្រុមប្រឹក្សាក្រុងលើប្លង់គោលប្រើប្រាស់ដីនិងផែនការប្រើប្រាស់ដីថ្នាក់ក្រុង និងផែនការប្រើប្រាស់ដីថ្នាក់សង្កាត់
- កែសម្រួលនិងធ្វើបច្ចុប្បន្នកម្មលើប្លង់គោលប្រើប្រាស់ដីនិងផែនការប្រើប្រាស់ដីថ្នាក់ក្រុងតាមរយៈពេលកំណត់
- ធ្វើរបាយការណ៍ប្រចាំឆមាសនិងប្រចាំឆ្នាំ ជូនគណៈកម្មាធិការរៀបចំដែនដីនិងនគរូបនីយកម្មថ្នាក់ខេត្ត អំពីលទ្ធផលនៃសកម្មភាពការងាររបស់ខ្លួន
- លើកផែនការសកម្មភាពនិងគម្រោងថវិកាប្រចាំឆ្នាំ សម្រាប់រៀបចំប្លង់គោលប្រើប្រាស់ដីនិងផែនការប្រើប្រាស់ដីថ្នាក់ក្រុង
- បំពេញភារកិច្ចផ្សេងៗទៀតដែលពាក់ព័ន្ធនឹងការងាររៀបចំកសាងប្លង់គោលប្រើប្រាស់ដីនិងផែនការប្រើប្រាស់ដីក្នុងក្របខ័ណ្ឌថ្នាក់ក្រុង
- អនុវត្តភារកិច្ចផ្សេងៗទៀតដែលគណៈកម្មាធិការរៀបចំដែនដីនិងនគរូបនីយកម្មថ្នាក់រាជធានី ខេត្ត ប្រគល់ជូន។



**ផ្នែកទី២ : ថ្នាក់ស្រុក**

**មាត្រា ១១.\_**

នៅថ្នាក់ស្រុក មានប្លង់គោលប្រើប្រាស់ដីថ្នាក់ស្រុក។

ប្លង់គោលប្រើប្រាស់ដីថ្នាក់ស្រុក ត្រូវផ្ដើមនិងរៀបចំដោយគណៈកម្មាធិការរៀបចំដែនដីនិងនគរូបនីយកម្មថ្នាក់ស្រុក ដោយមានការឯកភាពពីក្រុមប្រឹក្សាស្រុក។ ប្លង់គោលប្រើប្រាស់ដីថ្នាក់ស្រុក ត្រូវមានការឯកភាពពីក្រុមប្រឹក្សាខេត្ត តាមរយៈគណៈកម្មាធិការរៀបចំដែនដីនិងនគរូបនីយកម្មថ្នាក់ខេត្ត និងសម្រេចដាក់ឱ្យប្រើប្រាស់ដោយសេចក្ដីសម្រេចរបស់ប្រធាន **គ.ជ.ន.ជ.**។

ប្លង់គោលប្រើប្រាស់ដីថ្នាក់ស្រុកត្រូវមានចក្ខុវិស័យសម្រាប់រយៈពេលយ៉ាងតិច១៥(ដប់ប្រាំ)ឆ្នាំ និងអាចធ្វើការកែសម្រួលក្នុងរយៈពេល៥(ប្រាំ)ឆ្នាំម្ដង។

នីតិវិធីលំអិតស្តីពីការរៀបចំប្លង់គោលប្រើប្រាស់ដីថ្នាក់ស្រុក ត្រូវកំណត់ដោយសេចក្ដីសម្រេចរបស់ប្រធាន **គ.ជ.ន.ជ.**។

**មាត្រា ១២.\_**


គណៈកម្មាធិការរៀបចំដែនដីនិងនគរូបនីយកម្មថ្នាក់ស្រុក មានតួនាទីនិងភារកិច្ចដូចខាងក្រោម៖

- ផ្ដើមនិងរៀបចំប្លង់គោលប្រើប្រាស់ដីថ្នាក់ស្រុក
- ត្រួតពិនិត្យ តាមដាន និងជំរុញការអនុវត្តប្លង់គោលប្រើប្រាស់ដីថ្នាក់ស្រុកនិងផែនការប្រើប្រាស់ដីថ្នាក់ឃុំ ឱ្យមានប្រសិទ្ធភាពនិងចំទិសដៅ
- ដឹកនាំ ពិគ្រោះយោបល់ និងសម្របសម្រួលជាមួយការិយាល័យនិងអង្គភាពពាក់ព័ន្ធ ក្នុងការរៀបចំប្លង់គោលប្រើប្រាស់ដីថ្នាក់ស្រុក
- ពិនិត្យនិងផ្តល់យោបល់ជូនក្រុមប្រឹក្សាស្រុកលើប្លង់គោលប្រើប្រាស់ដីថ្នាក់ស្រុកនិងផែនការប្រើប្រាស់ដីថ្នាក់ឃុំ
- កែសម្រួលនិងធ្វើបច្ចុប្បន្នកម្មលើប្លង់គោលប្រើប្រាស់ដីថ្នាក់ស្រុកតាមរយៈពេលកំណត់
- ធ្វើរបាយការណ៍ប្រចាំឆមាសនិងប្រចាំឆ្នាំ ជូនគណៈកម្មាធិការរៀបចំដែនដីនិងនគរូបនីយកម្មថ្នាក់ខេត្ត អំពីលទ្ធផលនៃសកម្មភាពការងារ
- លើកផែនការសកម្មភាពនិងគម្រោងថវិកាប្រចាំឆ្នាំ សម្រាប់រៀបចំប្លង់គោលប្រើប្រាស់ដីនិងផែនការប្រើប្រាស់ដីថ្នាក់ស្រុក
- បំពេញភារកិច្ចផ្សេងៗទៀតដែលពាក់ព័ន្ធនឹងការងាររៀបចំកសាងប្លង់គោលប្រើប្រាស់ដីនិងផែនការប្រើប្រាស់ដីក្នុងក្របខ័ណ្ឌថ្នាក់ស្រុក
- អនុវត្តភារកិច្ចផ្សេងៗទៀតដែលគណៈកម្មាធិការរៀបចំដែនដីនិងនគរូបនីយកម្មថ្នាក់រាជធានី ខេត្ត ប្រគល់ជូន។

**ផ្នែកទី៣ : ថ្នាក់ខណ្ឌ**

**មាត្រា ១៣.\_**

នៅថ្នាក់ខណ្ឌ មានប្លង់គោលប្រើប្រាស់ដីថ្នាក់ខណ្ឌ។



ប្លង់គោលប្រើប្រាស់ដីថ្នាក់ខណ្ឌ ត្រូវផ្ដើមនិងរៀបចំដោយគណៈកម្មាធិការរៀបចំដែនដីនិងនគរូបនីយកម្មថ្នាក់ខណ្ឌ ដោយមានការឯកភាពពីក្រុមប្រឹក្សាខណ្ឌ។ ប្លង់គោលប្រើប្រាស់ដីថ្នាក់ខណ្ឌ ត្រូវមានការឯកភាពពីក្រុមប្រឹក្សារាជធានី តាមរយៈគណៈកម្មាធិការរៀបចំដែនដីនិងនគរូបនីយកម្មថ្នាក់រាជធានី និងសម្រេចដាក់ឱ្យប្រើប្រាស់ដោយសេចក្ដីសម្រេចរបស់ប្រធាន គ.ជ.ន.ជ.។

ប្លង់គោលប្រើប្រាស់ដីថ្នាក់ខណ្ឌត្រូវមានចក្ខុវិស័យសម្រាប់រយៈពេលយ៉ាងតិច១៥(ដប់ប្រាំ) ឆ្នាំ និងអាចធ្វើការកែសម្រួលក្នុងរយៈពេល៥(ប្រាំ)ឆ្នាំម្តង។

នីតិវិធីលំអិតស្តីពីការរៀបចំប្លង់គោលប្រើប្រាស់ដីនិងដែនការប្រើប្រាស់ដីថ្នាក់ខណ្ឌ ត្រូវកំណត់ដោយសេចក្ដីសម្រេចរបស់ ប្រធាន គ.ជ.ន.ជ.។

**មាត្រា ១៤.\_**

គណៈកម្មាធិការរៀបចំដែនដីនិងនគរូបនីយកម្មថ្នាក់ខណ្ឌ មានតួនាទីនិងភារកិច្ចដូចខាងក្រោម៖

- ផ្ដើមនិងរៀបចំប្លង់គោលប្រើប្រាស់ដីថ្នាក់ខណ្ឌ
- តាមដាន ត្រួតពិនិត្យ និងជំរុញការអនុវត្តប្លង់គោលប្រើប្រាស់ដីថ្នាក់ខណ្ឌនិងដែនការប្រើប្រាស់ដីថ្នាក់សង្កាត់ឱ្យមានប្រសិទ្ធភាពនិងចំទិសដៅ
- ដឹកនាំពិគ្រោះយោបល់ សម្របសម្រួលជាមួយការិយាល័យ និងអង្គភាពពាក់ព័ន្ធក្នុងការរៀបចំប្លង់គោលប្រើប្រាស់ដីថ្នាក់ខណ្ឌ
- ពិនិត្យនិងផ្តល់យោបល់ជូនក្រុមប្រឹក្សាខណ្ឌ លើប្លង់គោលប្រើប្រាស់ដីថ្នាក់ខណ្ឌនិងដែនការប្រើប្រាស់ដីសង្កាត់
- កែសម្រួលនិងធ្វើបច្ចុប្បន្នកម្មលើប្លង់គោលប្រើប្រាស់ដីថ្នាក់ខណ្ឌតាមរយៈពេលកំណត់
- ធ្វើរបាយការណ៍ប្រចាំឆមាសនិងប្រចាំឆ្នាំ ជូនគណៈកម្មាធិការរៀបចំដែនដីនិងនគរូបនីយកម្មថ្នាក់រាជធានី អំពីលទ្ធផលនៃសកម្មភាពការងាររបស់ខ្លួន
- លើកដែនការសកម្មភាពនិងគម្រោងថវិកាប្រចាំឆ្នាំ សម្រាប់រៀបចំប្លង់គោលប្រើប្រាស់ដីថ្នាក់ខណ្ឌ
- បំពេញភារកិច្ចផ្សេងៗទៀតដែលពាក់ព័ន្ធនឹងការងាររៀបចំកសាងប្លង់គោលប្រើប្រាស់ដីក្នុងក្របខ័ណ្ឌ ថ្នាក់ខណ្ឌ
- អនុវត្តភារកិច្ចផ្សេងៗទៀតដែលគណៈកម្មាធិការរៀបចំដែនដីនិងនគរូបនីយកម្មថ្នាក់រាជធានី ខេត្តប្រគល់ជូន។

**ជំពូកទី៤**

**អំពីការគាំទ្របច្ចេកទេសនិងថវិកា**

**មាត្រា ១៥.\_**

គ.ជ.ន.ជ. អាចចេញសេចក្ដីណែនាំបន្ថែមអំពីការងារបច្ចេកទេសពាក់ព័ន្ធនឹងការអនុវត្តតួនាទី ភារកិច្ច និងរបៀបរបបការងាររបស់គណៈកម្មាធិការរៀបចំដែនដីនិងនគរូបនីយកម្មថ្នាក់រាជធានី ខេត្ត និងគណៈកម្មាធិការរៀបចំដែនដីនិងនគរូបនីយកម្មថ្នាក់ខណ្ឌ។





**មាត្រា ១៦.\_**

ថវិកាសម្រាប់ដំណើរការគណៈកម្មាធិការរៀបចំដែនដីនិងនគរូបនីយកម្មថ្នាក់រាជធានី ខេត្ត និងថ្នាក់ក្រុង ស្រុក ខណ្ឌ ស្ថិតក្នុងកញ្ចប់ថវិការបស់សាលារាជធានី ខេត្ត ក្រុង ស្រុក ខណ្ឌ រៀងៗខ្លួន។

គណៈកម្មាធិការរៀបចំដែនដីនិងនគរូបនីយកម្មថ្នាក់រាជធានី ខេត្ត ក្រុង ស្រុក ខណ្ឌ មានសិទ្ធិទទួលនិងគ្រប់គ្រងមូលនិធិដែលបានមកពីហិរញ្ញប្បទានរបស់ដៃគូអភិវឌ្ឍនិង សហប្រតិបត្តិការអន្តរជាតិ និងពីប្រភពផ្សេងៗទៀតសម្រាប់ដំណើរការការងាររបស់ខ្លួន។

**ជំពូកទី៥  
អវសានប្បញ្ញត្តិ**

**មាត្រា ១៧.\_**

បទប្បញ្ញត្តិទាំងឡាយណាដែលផ្ទុយនឹងអនុក្រឹត្យនេះ ត្រូវទុកជានិរាករណ៍។

**មាត្រា ១៨.\_**

រដ្ឋមន្ត្រីទទួលបន្ទុកទីស្តីការគណៈរដ្ឋមន្ត្រី រដ្ឋមន្ត្រីក្រសួងសេដ្ឋកិច្ចនិងហិរញ្ញវត្ថុ រដ្ឋមន្ត្រី ក្រសួងមហាផ្ទៃ រដ្ឋមន្ត្រីក្រសួងរៀបចំដែនដី នគរូបនីយកម្ម និងសំណង់ ប្រធានគណៈកម្មាធិការ ជាតិសម្រាប់ការអភិវឌ្ឍតាមបែបប្រជាធិបតេយ្យនៅថ្នាក់ក្រោមជាតិ ប្រធានគណៈកម្មាធិការ រៀបចំដែនដីនិងនគរូបនីយកម្មថ្នាក់ជាតិ រដ្ឋមន្ត្រី រដ្ឋលេខាធិការគ្រប់ក្រសួង ស្ថាប័នពាក់ព័ន្ធ ក្រុមប្រឹក្សារាជធានី ខេត្ត អភិបាលនៃគណៈអភិបាលរាជធានី ខេត្ត ក្រុមប្រឹក្សាក្រុង ស្រុក ខណ្ឌ អភិបាលនៃគណៈអភិបាលក្រុង ស្រុក ខណ្ឌ ក្រុមប្រឹក្សាឃុំ សង្កាត់ និងមេឃុំ ចៅសង្កាត់ ត្រូវទទួលបន្ទុកអនុវត្តអនុក្រឹត្យនេះ ចាប់ពីថ្ងៃចុះហត្ថលេខាតទៅ។

ធ្វើនៅរាជធានីភ្នំពេញ ថ្ងៃទី ០៧ ខែ មិថុនា ឆ្នាំ ២០១២



**កន្លែងទទួល**

- ក្រសួងព្រះបរមរាជវាំង
- អគ្គលេខាធិការដ្ឋានក្រុមប្រឹក្សាធម្មនុញ្ញ
- អគ្គលេខាធិការដ្ឋានព្រឹទ្ធសភា
- អគ្គលេខាធិការដ្ឋានរដ្ឋសភា
- អគ្គលេខាធិការរាជរដ្ឋាភិបាល
- ឧទ្ធរណ៍យសម្តេចនាយករដ្ឋមន្ត្រី
- ឧទ្ធរណ៍យងកខត្តម លោកជំទាវឧបនាយករដ្ឋមន្ត្រី
- ដូចមាត្រា១៨
- រាជកិច្ច
- ឯកសារ កាលប្បវត្តិ

**សម្តេចអគ្គមហាសេនាបតីតេជោ ហ៊ុន សែន**