



ព្រះរាជាណាចក្រកម្ពុជា
ជាតិ សាសនា ព្រះមហាក្សត្រ

រាជរដ្ឋាភិបាលកម្ពុជា

លេខ: ២១៩. រក្ស/ន. បក

អនុក្រឹត្យ
ស្តីពី

ការធ្វើអនុបយោគជាដីឯកជនរបស់រដ្ឋធានី ១២៨៨ ហិកតា ស្ថិតក្នុងឃុំតេជោអធិបត្តិ
ស្រុកឈូក ខេត្តកំពត សម្រាប់ធ្វើសម្បទានដីសង្គមកិច្ចជូនអតីតកងកម្លាំងប្រដាប់អាវុធ និងគ្រួសារ



រាជរដ្ឋាភិបាល

- បានឃើញរដ្ឋធម្មនុញ្ញនៃព្រះរាជាណាចក្រកម្ពុជា
- បានឃើញព្រះរាជក្រឹត្យលេខ នស/រកត/០៩០៨/១០៥៥ ចុះថ្ងៃទី ២៥ ខែ កញ្ញា ឆ្នាំ ២០០៨ ស្តីពីការតែងតាំងរាជរដ្ឋាភិបាល នៃព្រះរាជាណាចក្រកម្ពុជា
- បានឃើញព្រះរាជក្រមលេខ ០២/នស/៩៨ ចុះថ្ងៃទី ២០ ខែ កក្កដា ឆ្នាំ ១៩៩៨ ដែលប្រកាសឱ្យប្រើច្បាប់ស្តីពីការរៀបចំ និងការប្រព្រឹត្តទៅនៃគណៈរដ្ឋមន្ត្រី
- បានឃើញព្រះរាជក្រមលេខ នស/រកម/០១៩៦/១៨ ចុះថ្ងៃទី ២៤ ខែ មករា ឆ្នាំ ១៩៩៦ ដែលប្រកាសឱ្យប្រើច្បាប់ស្តីពីការបង្កើតក្រសួងសេដ្ឋកិច្ច និងហិរញ្ញវត្ថុ
- បានឃើញព្រះរាជក្រមលេខ នស/រកម/០១៩៦/១៣ ចុះថ្ងៃទី ២៤ ខែ មករា ឆ្នាំ ១៩៩៦ ដែលប្រកាសឱ្យប្រើច្បាប់ស្តីពីការបង្កើតក្រសួងកសិកម្ម រុក្ខាប្រមាញ់ និងនេសាទ
- បានឃើញព្រះរាជក្រមលេខ នស/រកម/០១៩៦/២១ ចុះថ្ងៃទី ២៤ ខែ មករា ឆ្នាំ ១៩៩៦ ដែលប្រកាសឱ្យប្រើច្បាប់ស្តីពីការបង្កើតក្រសួងបរិស្ថាន
- បានឃើញព្រះរាជក្រមលេខ នស/រកម/០៦៩៩/០៩ ចុះថ្ងៃទី ២៣ ខែ មិថុនា ឆ្នាំ ១៩៩៩ ដែលប្រកាសឱ្យប្រើច្បាប់ស្តីពីការបង្កើតក្រសួងរៀបចំដែនដី នគរូបនីយកម្ម និងសំណង់
- បានឃើញព្រះរាជក្រមលេខ នស/រកម/០៨០១/១៤ ចុះថ្ងៃទី ៣០ ខែ សីហា ឆ្នាំ ២០០១ ដែលប្រកាសឱ្យប្រើច្បាប់ភូមិបាល
- បានឃើញព្រះរាជក្រមលេខ នស/រកម/០៥០៨/០១៦ ចុះថ្ងៃទី ១៣ ខែ ឧសភា ឆ្នាំ ២០០២ ដែលប្រកាសឱ្យប្រើច្បាប់ស្តីពីប្រព័ន្ធហិរញ្ញវត្ថុសាធារណៈ

- បានឃើញព្រះរាជក្រមលេខ នស/រកម/០៨០២/០១៦ ចុះថ្ងៃទី ៣១ ខែ សីហា ឆ្នាំ ២០០២ ដែលប្រកាសឱ្យប្រើច្បាប់ស្តីពីព្រៃឈើ
- បានឃើញព្រះរាជក្រឹត្យលេខ នស/រកត/០៨០៦/៣៣៩ ចុះថ្ងៃទី ០៣ ខែ សីហា ឆ្នាំ ២០០៦ ស្តីពីគោលការណ៍ និងបញ្ញត្តិអនុកោល នៃការធ្វើអនុបយោគទ្រព្យសម្បត្តិសាធារណៈរបស់រដ្ឋ និងរបស់នីតិបុគ្គលសាធារណៈ
- បានឃើញអនុក្រឹត្យលេខ ១៧ អនក្រ.បក ចុះថ្ងៃទី ០៧ ខែ មេសា ឆ្នាំ ២០០០ ស្តីពីការរៀបចំ និងប្រព្រឹត្តទៅរបស់ក្រសួងកសិកម្ម រុក្ខាប្រមាញ់ និងនេសាទ
- បានឃើញអនុក្រឹត្យលេខ ១២៩ អនក្រ.បក ចុះថ្ងៃទី ២៧ ខែ វិច្ឆិកា ឆ្នាំ ២០០៦ ស្តីពីវិធាន និងនីតិវិធីនៃការធ្វើអនុបយោគទ្រព្យសម្បត្តិសាធារណៈរបស់រដ្ឋ និងរបស់នីតិបុគ្គលសាធារណៈ
- បានឃើញអនុក្រឹត្យលេខ ៥៧ អនក្រ.បក ចុះថ្ងៃទី ២៥ ខែ កញ្ញា ឆ្នាំ ១៩៩៧ ស្តីពីការរៀបចំ និងការប្រព្រឹត្តទៅរបស់ក្រសួងបរិស្ថាន
- បានឃើញអនុក្រឹត្យលេខ ១៩ អនក្រ.បក ចុះថ្ងៃទី ១៩ ខែ មីនា ឆ្នាំ ២០០៣ ស្តីពីសម្បទានដីសង្គមកិច្ច
- បានឃើញអនុក្រឹត្យលេខ ១១៨ អនក្រ.បក ចុះថ្ងៃទី ០៧ ខែ តុលា ឆ្នាំ ២០០៥ ស្តីពីការគ្រប់គ្រងដីរដ្ឋ
- បានឃើញសេចក្តីផ្តើមការណែនាំរបស់រាជរដ្ឋាភិបាលកម្ពុជាលេខ ៨២ សជណ.ថក ចុះថ្ងៃទី ២៧ ខែ តុលា ឆ្នាំ ២០០៩ ស្តីពីគោលនយោបាយផ្តល់សម្បទានដីសង្គមកិច្ចជូនអតីតកងកម្លាំងប្រដាប់អាវុធ និងគ្រួសារ
- យោងតាមការចាំបាច់របស់រាជរដ្ឋាភិបាល

សម្រេច

មាត្រា ១.-

ត្រូវបានកាត់ចេញពីផែនទីគម្របព្រៃឈើឆ្នាំ ២០០២ កាត់ចេញពីតំបន់ឧទ្យានជាតិព្រះមុនីវង្សបូកគោ ទីតាំងដី ១ កន្លែងមានទំហំ ១២៨៨ (មួយពាន់ពីររយប៉ែតសិបប្រាំបី) ហិកតា នៅក្នុងឃុំគោដៅអភិវឌ្ឍន៍ ស្រុកឈូក ខេត្តកំពត ដូចមានបង្ហាញក្នុងផែនទីជាឧបសម្ព័ន្ធនៃអនុក្រឹត្យនេះ ដោយកំណត់តាមចំណុចគោល ដែលមាននិយាមកានៃប្រព័ន្ធកូអរដោនេ UTM Zone 48 N, Datum: WGS 1984 ដូចខាងក្រោម៖

ចំណុច	X	Y	ចំណុច	X	Y	ចំណុច	X	Y
0	403666	1232697	14	404806	1232132	28	405434	1231624
1	403726	1232677	15	404881	1232087	29	405464	1230580
2	403786	1232637	16	404946	1232072	30	405467	1230305
3	403861	1232602	17	405042	1232042	31	406331	1230305
4	403991	1232557	18	405162	1231987	32	406351	1229333
5	404069	1232516	19	405198	1231957	33	406531	1229333
6	404156	1232482	20	405232	1231945	34	406531	1229118
7	404366	1232422	21	405249	1231947	35	406681	1229118
8	404456	1232372	22	405277	1231957	36	406681	1228796
9	404516	1332302	23	405386	1231984	37	406652	1228838
10	404586	1232252	24	405449	1231984	38	406499	1228946
11	404616	1232237	25	405514	1231969	39	406092	1228959
12	404711	1232222	26	405537	1231969	40	405977	1228921
13	404756	1232197	27	405447	1231731	41	405805	1228787

ចំនុច	X	Y	ចំនុច	X	Y	ចំនុច	X	Y
42	405735	1228781	55	406714	1227421	68	407363	1225909
43	405621	1228819	56	406845	1227611	69	407374	1225721
44	405487	1228984	57	406924	1227824	70	407159	1225606
45	405388	1229065	58	407034	1228051	71	406811	1225382
46	405388	1228360	59	407536	12280552	72	406726	1225362
47	405953	1228356	60	407485	1227746	73	406446	1225467
48	405954	1228233	61	407607	1227380	74	406306	1225477
49	406227	1228233	62	407632	1227237	75	405916	1225217
50	406228	1228051	63	407619	1227094	76	405269	1225037
51	405956	1228051	64	407556	1226905	77	404939	1226615
52	405956	1227063	65	407310	1226473	78	404376	1229309
53	406677	1227062	66	407334	1226191	79	403782	1232145
54	406685	1227244	67	407383	1226069			

មាត្រា ២.-

ត្រូវបានធ្វើអនុបយោគផ្ទៃដីទំហំ ១២៨៨ (មួយពាន់ពីររយប៉ែតសិបប្រាំបី) ហិកតា ដូចមានចែងក្នុងមាត្រា ១ ខាងលើនៃអនុក្រឹត្យនេះដែលជាដីសាធារណៈរបស់រដ្ឋ មកជាដីសាធារណៈរបស់រដ្ឋ។

មាត្រា ៣.-

ត្រូវបានប្រគល់អណត្តិកាន់កាប់ដីឯកជនរបស់រដ្ឋដូចមានក្នុងមាត្រា ២ ខាងលើនេះ ជូនអភិបាលនៃគណៈអភិបាលខេត្តកំពតជាអាជ្ញាធរកាន់កាប់ដីរដ្ឋ ដើម្បីស្នើសុំចុះបញ្ជីជាដីឯកជនរបស់រដ្ឋ និងសម្រាប់ធ្វើសម្បទានដីសង្គមកិច្ចជូនអតីតកងកម្លាំងប្រដាប់អាវុធ និងគ្រួសារ។

មាត្រា ៤.-

បទប្បញ្ញត្តិទាំងឡាយណាដែលផ្ទុយពីអនុក្រឹត្យនេះ ត្រូវចាត់ទុកជានិរាករណ៍។


មាត្រា ៥.-

រដ្ឋមន្ត្រីទទួលបន្ទុកទីស្តីការគណៈរដ្ឋមន្ត្រី រដ្ឋមន្ត្រីក្រសួងការពារជាតិ រដ្ឋមន្ត្រីក្រសួងមហាផ្ទៃ រដ្ឋមន្ត្រីក្រសួងសេដ្ឋកិច្ច និងហិរញ្ញវត្ថុ រដ្ឋមន្ត្រីក្រសួងរៀបចំដែនដី នគរូបនីយកម្ម និងសំណង់ រដ្ឋមន្ត្រីក្រសួងកសិកម្ម រុក្ខាប្រមាញ់ និងនេសាទ រដ្ឋមន្ត្រីក្រសួងបរិស្ថាន



រដ្ឋមន្ត្រី រដ្ឋលេខាធិការគ្រប់ក្រសួងពាក់ព័ន្ធ និងអភិបាលនៃគណៈអភិបាលខេត្តកំពត
ត្រូវអនុវត្តអនុក្រឹត្យនេះ ចាប់ពីថ្ងៃចុះហត្ថលេខាតទៅ។


ធ្វើនៅរាជធានីភ្នំពេញ, ថ្ងៃទី ៣០ ខែ តុលា ឆ្នាំ ២០១១



សម្តេចអគ្គមហាសេនាបតីតេជោ ហ៊ុន សែន

កន្លែងទទួល

- ក្រសួងព្រះបរមរាជវាំង
- អគ្គលេខាធិការដ្ឋានក្រុមប្រឹក្សានយោបាយ
- អគ្គលេខាធិការដ្ឋានព្រឹទ្ធសភា
- អគ្គលេខាធិការដ្ឋានរដ្ឋសភា
- អគ្គលេខាធិការដ្ឋានរាជរដ្ឋាភិបាល
- ឧទ្ធរានៈយុត្តិធម៌ក្រសួងយុត្តិធម៌
- គ្រប់សមាជិក គណៈសភា
- អគ្គលេខាធិការដ្ឋាន គណៈសភា
- ដូចមាត្រា ៥
- រាជកិច្ច
- ឯកសារ-កាលប្បវត្តិ



ចំណុចនិយាមការបស់ទីតាំងសម្បទានដីសង្គមកិច្ច ទំហំ ១២៨៨ (មួយពាន់ពីររយប៉ែតសិបប្រាំបី) ហិកតា


ស្ថិតនៅ ឃុំគោរម្រាង ឃ្លាង ស្រុកឈូក ខេត្តកំពត

តាមប្រព័ន្ធកូអរដោនេ UTM, Zone 48 N, WGS 1984

ឧបសម្ព័ន្ធអនុក្រឹត្យលេខ: ២១៩/រកត/ចតចុះថ្ងៃទី ២១ ខែ តុលា ឆ្នាំ ២០១១

ID	X	Y
0	403666	1232697
1	403726	1232677
2	403786	1232637
3	403861	1232602
4	403991	1232557
5	404069	1232516
6	404156	1232482
7	404366	1232422
8	404456	1232372
9	404516	1332302
10	404586	1232252
11	404616	1232237
12	404711	1232222
13	404756	1232197
14	404806	1232132
15	404881	1232087
16	404946	1232072
17	405042	1232042
18	405162	1231987
19	405198	1231957
20	405232	1231945
21	405249	1231947
22	405277	1231957
23	405386	1231984
24	405449	1231984
25	405514	1231969
26	405537	1231969
27	405447	1231731
28	405434	1231624
29	405464	1230580
30	405467	1230305
31	406331	1230305
32	406351	1229333
33	406531	1229333
34	406531	1229118
35	406681	1229118
36	406681	1228796
37	406652	1228838
38	406499	1228946
39	406092	1228959

ID	X	Y
40	405977	1228921
41	405805	1228787
42	405735	1228781
43	405621	1228819
44	405487	1228984
45	405388	1229065
46	405388	1228360
47	405953	1228356
48	405954	1228233
49	406227	1228233
50	406228	1228051
51	405956	1228051
52	405956	1227063
53	406677	1227062
54	406685	1227244
55	406714	1227421
56	406845	1227611
57	406924	1227824
58	407034	1228051
59	407536	12280552
60	407485	1227746
61	407607	1227380
62	407632	1227237
63	407619	1227094
64	407556	1226905
65	407310	1226473
66	407334	1226191
67	407383	1226069
68	407363	1225909
69	407374	1225721
70	407159	1225606
71	406811	1225382
72	406726	1225362
73	406446	1225467
74	406306	1225477
75	405916	1225217
76	405269	1225037
77	404939	1226615
78	404376	1229309
79	403782	1232145



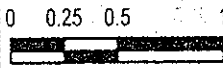

ផែនទីបង្ហាញទីតាំងសម្បទានដីសង្គមកិច្ច ទំហំ ១២៨៨ (មួយពាន់ពីររយប៉ែតសិបប្រាំបី) ហិកតា

ស្ថិតនៅ ឃុំគោបោមភិវឌ្ឍន៍ ស្រុកឈូក ខេត្តកំពត


ឧបសម្ព័ន្ធអនុក្រឹត្យលេខ៖ ២១៩ អនក្រ.បច្ច៖ ថ្ងៃទី ០១ ខែ កក្កដា ឆ្នាំ ២០១១



COORDINATES SYSTEM
Projection UTM
Zone 48N
Datum WGS84
Spheroid Everest



0 0.25 0.5 1
Kilometers



ទីតាំងសម្បទាន ដីសង្គមកិច្ច

