



**ព្រះរាជាណាចក្រកម្ពុជា**

**រាជរដ្ឋាភិបាលកម្ពុជា**

**លេខ: ១៩៩ អនក្រ.បក**


**ជាតិ សាសនា ព្រះមហាក្សត្រ**



**អនុក្រឹត្យ**

**ស្តីពី**

**ការបង្កើតតំបន់សេដ្ឋកិច្ចពិសេសគីរីសាគរ កោះកុង**



**រាជរដ្ឋាភិបាលកម្ពុជា**

- បានឃើញរដ្ឋធម្មនុញ្ញ នៃព្រះរាជាណាចក្រកម្ពុជា
- បានឃើញព្រះរាជក្រឹត្យលេខ នស/រកត/០៧០៤/១២៤ ចុះថ្ងៃទី១៥ ខែកក្កដា ឆ្នាំ២០០៤ ស្តីពីការតែងតាំង រាជរដ្ឋាភិបាល នៃព្រះរាជាណាចក្រកម្ពុជា
- បានឃើញព្រះរាជក្រមលេខ ០២/នស/៩៤ ចុះថ្ងៃទី២០ ខែកក្កដា ឆ្នាំ១៩៩៤ ដែលប្រកាសឱ្យប្រើច្បាប់ស្តីពីការ រៀបចំ និងការប្រព្រឹត្តទៅនៃគណៈរដ្ឋមន្ត្រី
- បានឃើញព្រះរាជក្រមលេខ ០៣/នស/៩៤ ចុះថ្ងៃទី០៥ ខែសីហា ឆ្នាំ១៩៩៤ ដែលប្រកាសឱ្យប្រើច្បាប់ស្តីពី វិនិយោគនៃព្រះរាជាណាចក្រកម្ពុជា និងព្រះរាជក្រមលេខ នស/រកម/០៣០៣/០០៩ ចុះថ្ងៃទី២៤ ខែមីនា ឆ្នាំ ២០០៣ ដែលប្រកាសឱ្យប្រើច្បាប់ស្តីពីវិសោធនកម្មនៃច្បាប់ស្តីពីវិនិយោគ នៃព្រះរាជាណាចក្រកម្ពុជា
- បានឃើញអនុក្រឹត្យលេខ ១៤៧ អនក្រ.បក ចុះថ្ងៃទី២៩ ខែធ្នូ ឆ្នាំ២០០៥ ស្តីពីការរៀបចំ និងការប្រព្រឹត្តទៅនៃ ក្រុមប្រឹក្សាអភិវឌ្ឍន៍កម្ពុជា
- បានឃើញអនុក្រឹត្យលេខ ១៤៨ អនក្រ.បក ចុះថ្ងៃទី២៩ ខែធ្នូ ឆ្នាំ២០០៥ ស្តីពីការបង្កើត និងការគ្រប់គ្រងតំបន់ សេដ្ឋកិច្ចពិសេស

- បានឃើញអនុក្រឹត្យលេខ ២៧ អនក្រ.បក ចុះថ្ងៃទី១៤ ខែមីនា ឆ្នាំ២០០៦ ស្តីពីការកែសម្រួលមាត្រា១ នៃ អនុក្រឹត្យលេខ ១៤៧ អនក្រ.បក ចុះថ្ងៃទី២៩ ខែធ្នូ ឆ្នាំ២០០៥ ស្តីពីការរៀបចំ និងការប្រព្រឹត្តទៅនៃក្រុមប្រឹក្សា- អភិវឌ្ឍន៍កម្ពុជា
- បានឃើញអនុក្រឹត្យលេខ ២៨ អនក្រ.បក ចុះថ្ងៃទី១៤ ខែមីនា ឆ្នាំ២០០៦ ស្តីពីការកែសម្រួលលើមាត្រា៤ ចំណុច៤.១ នៃអនុក្រឹត្យលេខ ១៤៨ អនក្រ.បក ចុះថ្ងៃទី២៩ ខែធ្នូ ឆ្នាំ២០០៥ ស្តីពីការបង្កើត និងការគ្រប់គ្រង តំបន់សេដ្ឋកិច្ចពិសេស
- បានឃើញអនុក្រឹត្យលេខ ១៨ អនក្រ.បក ចុះថ្ងៃទី២២ ខែកុម្ភៈ ឆ្នាំ២០០៨ ស្តីពីការកែសម្រួលលើមាត្រា ៤ ចំណុច ៤.១ និងចំណុច ៤.៣ នៃអនុក្រឹត្យលេខ ១៤៨ អនក្រ.បក ចុះថ្ងៃទី២៩ ខែធ្នូ ឆ្នាំ២០០៥ ស្តីពីការបង្កើត និង ការគ្រប់គ្រងតំបន់សេដ្ឋកិច្ចពិសេស
- យោងតាមសំណើរបស់ក្រុមប្រឹក្សាអភិវឌ្ឍន៍កម្ពុជា

**សំរេច**

**មាត្រា១ :** បង្កើត **តំបន់សេដ្ឋកិច្ចពិសេសគីរីសាករ ភោះកុង ( KIRISAKOR KOH KONG S E Z )** ដែលមាន ទីតាំងស្ថិតនៅឃុំព្រែកខ្សាច់ និងឃុំរៀមាស ស្រុកគីរីសាករ និងឃុំជ្រោយប្រសំ ស្រុកកោះកុង ខេត្តកោះកុង។


**មាត្រា២ :** តំបន់សេដ្ឋកិច្ចពិសេសគីរីសាករ ភោះកុង ផ្នែក ក និង ខ មានទំហំ ពីរពាន់ ពីររយ ហិកតា និង ហុកសិបប្រាំ អា ដូចមានចែងទីតាំងប្រាំប្រទល់ភូមិសាស្ត្រ ក្នុងឧបសម្ព័ន្ធដែលមានការឯកភាពពីក្រសួងមាន សមត្ថកិច្ច ជាចំណែកភ្ជាប់អនុក្រឹត្យនេះ ។

**មាត្រា៣ :** ថ្លៃដីទាំងអស់ដែលស្ថិតក្នុងបរិវេណ តំបន់សេដ្ឋកិច្ចពិសេសគីរីសាករ ភោះកុង ដូចមានកំណត់ក្នុង មាត្រា២ ជាកម្មសិទ្ធិឯកជនស្របច្បាប់របស់ក្រុមហ៊ុន ។

**មាត្រា៤ :** ការរៀបចំ និងការប្រព្រឹត្តទៅនៃតំបន់សេដ្ឋកិច្ចពិសេសនេះ នឹងស្ថិតក្រោមវិសាលភាពនៃច្បាប់ និង បទប្បញ្ញត្តិនានា នៃព្រះរាជាណាចក្រកម្ពុជា ។

មាត្រា ៥ : រដ្ឋមន្ត្រីទទួលបន្ទុកទីស្តីការគណៈរដ្ឋមន្ត្រី រដ្ឋមន្ត្រី ក្រសួងមហាផ្ទៃ រដ្ឋមន្ត្រី ក្រសួងសេដ្ឋកិច្ច និងហិរញ្ញវត្ថុ រដ្ឋមន្ត្រី ក្រសួងរៀបចំដែនដី នគរូបនីយកម្ម និងសំណង់ រដ្ឋមន្ត្រី ក្រសួងពាណិជ្ជកម្ម រដ្ឋមន្ត្រី ក្រសួង ឧស្សាហកម្ម រ៉ែ និងថាមពល រដ្ឋមន្ត្រី ក្រសួងការងារ និងបណ្តុះបណ្តាលវិជ្ជាជីវៈ រដ្ឋមន្ត្រី រដ្ឋលេខាធិការ គ្រប់ក្រសួង-ស្ថាប័នពាក់ព័ន្ធ អភិបាលខេត្តកោះកុង និងក្រុងប៉ោយប៉ែត កោះកុង អេស អ៊ី ហ៊ុន ខូ អិលធីឌី ត្រូវអនុវត្តអនុក្រឹត្យនេះអោយមានប្រសិទ្ធភាព ចាប់ពីថ្ងៃចុះហត្ថលេខានេះតទៅ ។

រាជធានីភ្នំពេញ ថ្ងៃទី ០៨ ខែ កញ្ញា ឆ្នាំ ២០០៨



សម្តេចអគ្គមហាសេនាបតីតេជោ ហ៊ុន សែន

បានយកសេចក្តីជម្រាបជូន

សម្តេចអគ្គមហាសេនាបតីតេជោ ហ៊ុន សែន

នាយករដ្ឋមន្ត្រី នៃព្រះរាជាណាចក្រកម្ពុជា ដើម្បីសូមចុះហត្ថលេខា

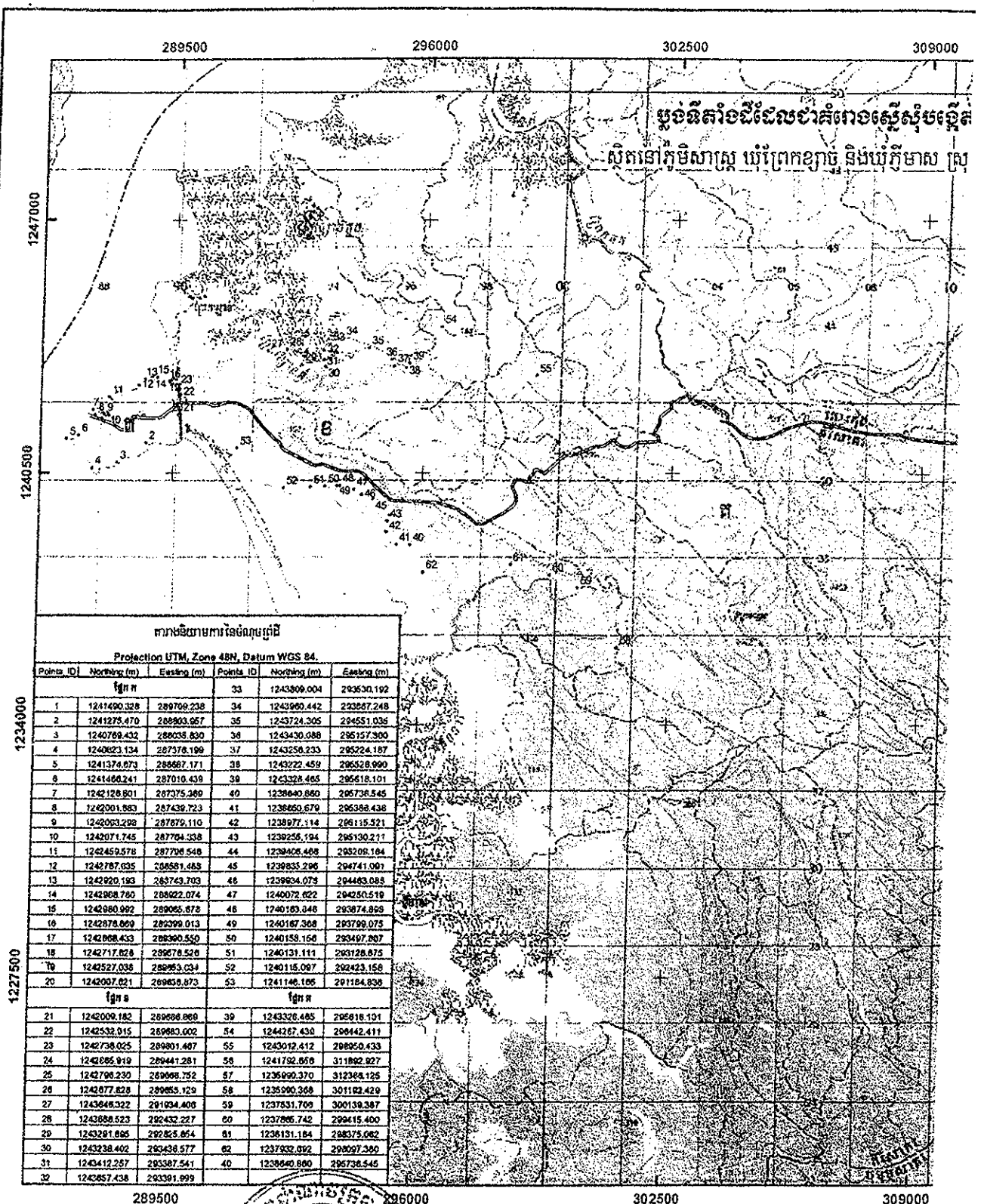
អគ្គលេខាធិការ ក្រុមប្រឹក្សាអភិវឌ្ឍន៍កម្ពុជា

អគ្គលេខាធិការ គណៈកម្មាធិការតំបន់សេដ្ឋកិច្ចពិសេសកម្ពុជា

សុខ ចិន្តា

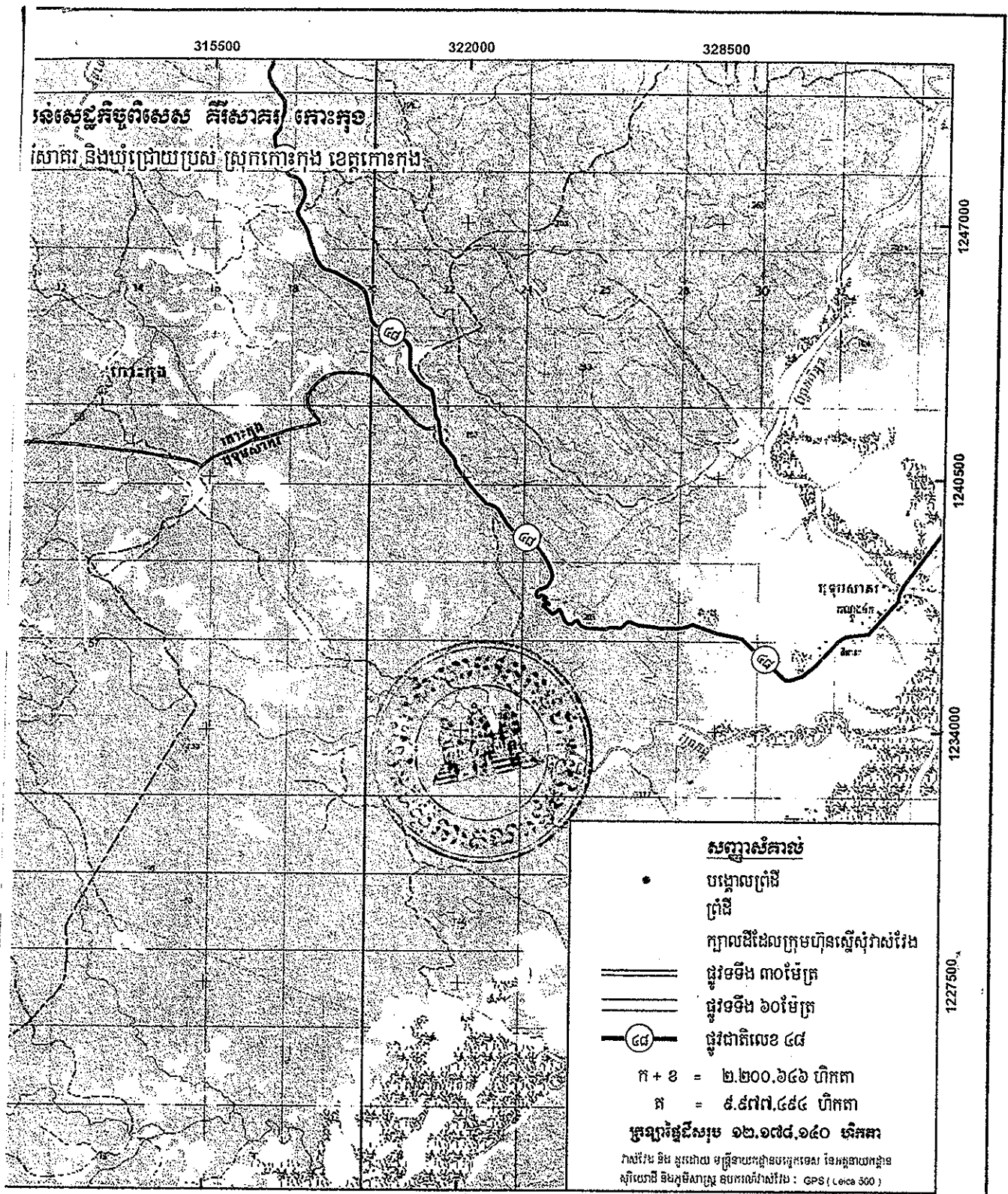
កន្លែងទទួល

- ក្រសួងព្រះបរមរាជវាំង
- អគ្គលេខាធិការដ្ឋានព្រឹទ្ធសភា
- អគ្គលេខាធិការដ្ឋានរដ្ឋសភា
- ខុទ្ទកាល័យសម្តេចអគ្គមហាសេនាបតីតេជោ ហ៊ុន សែន នាយករដ្ឋមន្ត្រីនៃព្រះរាជាណាចក្រកម្ពុជា
- ដូចមាត្រា ៥
- ឯកសារ-កាលប្បវត្តិ ✓



រាជធានីភ្នំពេញ និង ឯកភាព  
ថ្ងៃទី ០៨ ខែ កញ្ញា ឆ្នាំ ២០០៨  
អគ្គនាយកដ្ឋានដីធ្លី និង ភូមិសាស្ត្រ  
លីម វ៉ាន់

ព្រះរាជាណាចក្រកម្ពុជា  
ក្រសួងកសិកម្ម រុក្ខាប្រមាញ់  
និង តាមនាវា



- សញ្ញាសំគាល់**
- បង្គោលព្រំដី
  - ព្រំដី
  - ក្រាស់ដីដែលក្រុមហ៊ុនស្នើសុំវាស់វែង
  - ===== ផ្លូវទទឹង ៣០ម៉ែត្រ
  - ===== ផ្លូវទទឹង ៦០ម៉ែត្រ
  - (៤៨) — ផ្លូវជាតិលេខ ៤៨
- ក + ៩ = ២.២០០.៦៤៦ ហិកតា  
គ = ៩.៩៧៧.៤៩៤ ហិកតា
- អ្នកប្រកាសស្នើសុំ ១២.១៧៨.១៤០ ហិកតា**
- វាស់វែង និង ដូរដោយ មន្ត្រីនាយកដ្ឋានបច្ចេកទេស រ៉ែ និង ថាមពលកម្ពុជា  
ស្ថិតិយោជី និង កុមារសាស្ត្រ ឧបករណ៍វាស់វែង : GPS ( Leica 500 )

រក្សាត្រឹមត្រូវ  
១៣ ខែ ៩ ឆ្នាំ ២០០៨  
បកដ្ឋានបច្ចេកទេស  
  
លោក ជានុត

ភ្នំពេញ, ថ្ងៃទី ០៩ ខែ ដីចា ឆ្នាំ ២០០៨  
ប្រធានក្រុមវាស់វែង  
  
លោក សោតណ៍