

បេសកកម្មការពាររដ្ឋបាលក្រុងភ្នំពេញ ក្រសួងយុត្តិធម៌

៖ ហេតុអ្វីបានជាយើងមិនអាចប្រើប្រាស់ប្រព័ន្ធនេះបានទេ?

[illegible]

៖ហារងោលេ ផ្លូវបឹងប្រាសាទព្រៃសង្កែ

លេខស្នងការ

ឥឡូវនេះគួរឱ្យបង្កើនការយល់

ផ្ទះយើង ពុទ្ធ ឆ្លងក្រុងរាជធានីភ្នំពេញ

ឥន្ទ្រៈហឫនត្រង្គីវិលីយេ ធុរ

ប្រតិបត្តិការណ៍ប្រឆាំងជំនាញ លក្ខណៈប្រឆាំង

ប្រតិបត្តិការប្រឆាំងនឹងការរំលោភបំពាន

ផ្គុំបង្កើន ចិត្តស្រឡាញ់ ក្នុងការស្រាវជ្រាវ


ॐ

မြို့အုပ်

සර-පුරුෂ ජාතී : ෧෩
 බුද්ධිමත් පුද්ගලයින් ෧෪

မိုးမြို့လေးနားမှာ လောလော မူလေး

គ្រឹះស្ថានទេសចរណ៍



ស ៤ ២ ២

មាត្រា ១: -

ត្រូវបានចាត់បញ្ចូលជាទ្រព្យសម្បត្តិឯកជនរបស់រដ្ឋនូវផ្ទៃដីទំហំ ៨.០០០ហិកតា ក្នុងដែនជម្រកសត្វព្រៃបឹងពែរ ស្ថិតនៅក្នុងភូមិសាស្ត្រ ស្រុកប្រាសាទបាស្ត័ង ខេត្តកំពង់ធំ ក្រោមលក្ខខ័ណ្ឌ ជួល ឬ សម្បទាន ដើម្បីធ្វើការវិនិយោគអភិវឌ្ឍន៍លើវិស័យដាំដំណាំកៅស៊ូ ដូចមានក្នុងផែនទី និង និយាមកា ដែលជាឯកសារភ្ជាប់នឹងលិខិតលេខ ៤៦៥ សជណ ចុះថ្ងៃទី២៦ ខែមេសា ឆ្នាំ២០១០ របស់ទីស្តីការគណៈរដ្ឋមន្ត្រី ជាឧបសម្ព័ន្ធនៃអនុក្រឹត្យនេះ ។

មាត្រា ២: -

ផ្ទៃដីដែលត្រូវបានធ្វើអនុបយោគដូចកំណត់ក្នុងមាត្រា១នៃអនុក្រឹត្យនេះ ត្រូវស្ថិតក្រោមការចាត់ចែងនីតិវិធីបន្តដោយក្រសួងបរិស្ថាន ជាអាជ្ញាធរកាន់កាប់ទ្រព្យសម្បត្តិរបស់រដ្ឋ និង ក្រសួងសេដ្ឋកិច្ច និង ហិរញ្ញវត្ថុ ជាអាជ្ញាធរគ្រប់គ្រងទ្រព្យសម្បត្តិរបស់រដ្ឋ ព្រមទាំងមានកិច្ចសហការជាមួយក្រសួងស្ថាប័ន ពាក់ព័ន្ធ និងអាជ្ញាធរដែនដី ស្របតាមច្បាប់ និងគោលការណ៍របស់រាជរដ្ឋាភិបាល ។


មាត្រា ៣: -

បទប្បញ្ញត្តិទាំងឡាយណា ដែលមានខ្លឹមសារផ្ទុយពីអនុក្រឹត្យនេះ ត្រូវទុកជានិរាករណ៍ ។

មាត្រា ៤: -

រដ្ឋមន្ត្រីទទួលបន្ទុកទីស្តីការគណៈរដ្ឋមន្ត្រី រដ្ឋមន្ត្រីក្រសួងសេដ្ឋកិច្ច និង ហិរញ្ញវត្ថុ រដ្ឋមន្ត្រីក្រសួងបរិស្ថាន ក្រុមប្រឹក្សាអភិវឌ្ឍន៍កម្ពុជា គ្រប់ក្រសួង ស្ថាប័ន និងអភិបាលខេត្តកំពង់ធំ ត្រូវអនុវត្តអនុក្រឹត្យនេះឱ្យមានប្រសិទ្ធភាពខ្ពស់ចាប់ពីថ្ងៃចុះហត្ថលេខាតទៅ ។

ធ្វើនៅរាជធានីភ្នំពេញ ថ្ងៃទី ១៧ ខែ មិថុនា ឆ្នាំ ២០១០




សម្តេចអគ្គមហាសេនាបតីតេជោ ហ៊ុន សែន

កន្លែងទទួល :

- ក្រសួងព្រះបរមរាជវាំង
- អគ្គលេខាធិការដ្ឋានក្រុមប្រឹក្សាធម្មនុញ្ញ
- អគ្គលេខាធិការដ្ឋានព្រឹទ្ធសភា
- អគ្គលេខាធិការដ្ឋានរដ្ឋសភា
- អគ្គលេខាធិការដ្ឋានរាជរដ្ឋាភិបាល
- ខុទ្ទកាល័យសម្តេចនាយករដ្ឋមន្ត្រី
- ខុទ្ទកាល័យឯកឧត្តម លោកជំទាវឧបនាយករដ្ឋមន្ត្រី
- ដូចមាត្រា ៤
- រាជកិច្ច
- ឯកសារ, កាលប្បវត្តិ

ផែនទីដីកាបែងចែកដីសម្រាប់ អភិវឌ្ឍន៍ស្រូវសម្បទាន (កៅស៊ូ) របស់ក្រុមហ៊ុន កៅស៊ូ មេគង្គ ខូ អិលធីឌី (CAOUTCHOUK MEKONG Co., LTD) ស្ថិតនៅភូមិជ័យជំនះ សង្កាត់ស្រូវសម្បទាន ខេត្តកំពង់ចាម លើផ្ទៃ ៨៨០០ ហិកតា



10	X	Y
1 A	457021	144603
2 B	457933	144602
3 C	458253	144571
4 D	458119	1449018
5 E	458015	1450035
6 F	458042	1450000
7 G	458000	1451985
8 H	473524	1453565
9 I	473508	1453570

- សញ្ញាសម្គាល់**
- ទីតាំងដីកាបែងចែកដីសម្រាប់ ៨៨០០ ហិកតា
 - ទីតាំងដីកាបែងចែកដី ១០០ ហិកតា
 - ផ្លូវជាតិ
 - ផ្លូវ
 - ក្រុង ក្រុង
- ព្រំប្រទល់ដីកាបែងចែកដីសម្រាប់ ៨៨០០ ហិកតា



ផែនទី និងតារាងកាតាស្ត្រ ជាតិ
ក្រសួងកសិកម្ម រុក្ខាប្រមាញ់ និងនេសាទ
ថ្ងៃទី ២២ ខែ មិថុនា ឆ្នាំ ២០១០



ផែនទី និងតារាងកាតាស្ត្រ ជាតិ
ក្រសួងកសិកម្ម រុក្ខាប្រមាញ់ និងនេសាទ
ថ្ងៃទី ២២ ខែ មិថុនា ឆ្នាំ ២០១០