ព្រះរាជាណាចក្រកម្ពុជា

ជាតិ សាសនា ព្រះមហាក្សត្រ

រាជរដ្ឋាភិបាលកម្ពុជា

លេខ: ៦១ អនក្រ.បក

អនុក្រឹត្យ

ស្តីពី

ការកាត់ដីទំហំ ៧,០៥៤៦ ហិកតា នៅស្រុកឈូក ខេត្តកំពត ចេញពីដីគម្របព្រៃឈើឆ្នាំ២០០២ និងធ្វើអនុបយោគជាដីឯកជនរបស់រដ្ឋ សម្រាប់ប្រទានកម្មជាកម្មសិទ្ធិជូនប្រជាពលរដ្ឋចំនួន ០១ គ្រួសារ និងមួយចំណែករក្សាទុកជាដីសាធារណៈរបស់រដ្ឋ

រាជរដ្ឋាភិបាល

- បានឃើញរដ្ឋធម្មនុញ្ញនៃព្រះរាជាណាចក្រកម្ពុជា
- បានឃើញព្រះរាជក្រឹត្យលេខ នស/រកត/០៩១៣/៩០៣ ចុះថ្ងៃទី២៤ ខែកញ្ញា ឆ្នាំ២០១៣ ស្តីពីការតែងតាំងរាជរដ្ឋាភិបាលនៃព្រះរាជាណាចក្រកម្ពុជា
- បានឃើញព្រះរាជក្រឹត្យលេខ នស/រកត/០៤១៦/៣៦៨ ចុះថ្ងៃទី ០៤ ខែមេសា ឆ្នាំ ២០១៦ ស្តីពីការកែសម្រួលសមាសភាពរាជរដ្ឋាភិបាល
- បានឃើញព្រះរាជក្រមលេខ០២/នស/៩៤ ចុះថ្ងៃទី២០ ខែកក្កដា ឆ្នាំ១៩៩៤ ដែលប្រកាសឱ្យប្រើច្បាប់ស្តីពីការរៀបចំនិងការប្រព្រឹត្តទៅនៃគណៈរដ្ឋមន្ត្រី
- បានឃើញព្រះរាជក្រមលេខ នស/រកម/០៦៩៩/០៩ ចុះថ្ងៃទី២៣ ខែមិថុនា ឆ្នាំ១៩៩៩ ដែលប្រកាសឱ្យប្រើច្បាប់ស្តីពីការបង្កើតក្រសួងរៀបចំដែនដី នគរូបនីយកម្ម និងសំណង់
- បានឃើញព្រះរាជក្រមលេខ នស/រកម/០១៩៦/១៣ ចុះថ្ងៃទី២៤ ខែមករា ឆ្នាំ១៩៩៦ ដែលប្រកាសឱ្យ ប្រើច្បាប់ ស្តីពីការបង្កើតក្រសួងកសិកម្ម រុក្ខាប្រមាញ់ និងនេសាទ
- បានឃើញព្រះរាជក្រមលេខ នស/រកម/០៨០១/១៤ ចុះថ្ងៃទី៣០ ខែសីហា ឆ្នាំ២០០១ ដែលប្រកាសឱ្យប្រើច្បាប់ភូមិបាល
- បានឃើញព្រះរាជក្រមលេខ នស/រកម/០៨០២/០១៦ ចុះថ្ងៃទី៣១ ខែសីហា ឆ្នាំ២០០២ ដែលប្រកាសឱ្យ ប្រើច្បាប់ស្តីពីព្រៃឈើ
- បានឃើញព្រះរាជក្រឹត្យលេខនស/រកត/០៨០៦/៣៣៩ ចុះថ្ងៃទី០៣ ខែសីហា ឆ្នាំ២០០៦ ស្តីពីគោលការណ៍និងបញ្ញត្តិអន្តរកាលនៃការធ្វើអនុបយោគទ្រព្យសម្បត្តិសាធារណៈរបស់រដ្ឋនិងរបស់នីតិបុគ្គលសាធារណៈ

- បានឃើញព្រះរាជក្រឹត្យចុះថ្ងៃទី ០១ ខែ វិច្ឆិកា ឆ្នាំ ១៩៩៣ ស្តីពីការបង្កើត និងកំណត់តំបន់ការពារធម្មជាតិ
- បានឃើញអនុក្រឹត្យលេខ៦២ អនក្រ.បក ចុះថ្ងៃទី២០ ខែកក្កដា ឆ្នាំ១៩៩៩ ស្តីពីការរៀបចំ និងការប្រព្រឹត្តទៅរបស់ក្រសួងរៀបចំដែនដី នគរូបនីយកម្ម និងសំណង់
- បានឃើញអនុក្រឹត្យលេខ ១៧ អនក្រ.បក ចុះថ្ងៃទី០៧ ខែមេសា ឆ្នាំ២០០០ ស្តីពីការរៀបចំ និងការប្រព្រឹត្តទៅរបស់ក្រសួងកសិកម្ម រុក្ខាប្រមាញ់ និងនេសាទ
- បានឃើញអនុក្រឹត្យលេខ ៥៥ អនក្រ.បក ចុះថ្ងៃទី០៤ ខែឧសភា ឆ្នាំ២០១៥ ស្តីពីការរៀបចំ និងការប្រព្រឹត្តទៅរបស់ក្រសួងបរិស្ថាន
- បានឃើញអនុក្រឹត្យលេខ ១១៨ អនក្រ.បក ចុះថ្ងៃទី០៧ ខែតុលា ឆ្នាំ២០០៥ ស្តីពីការគ្រប់គ្រងដីរដ្ឋ
- បានឃើញអនុក្រឹត្យលេខ១៤៦ អនក្រ.បកចុះថ្ងៃទី២៧ខែធ្នូ ឆ្នាំ២០០៥ ស្តីពីសម្បទានដីសេដ្ឋកិច្ច
- បានឃើញសារាចរលេខ ០២ សរ ចុះថ្ងៃទី២៦ ខែកុម្ភៈ ឆ្នាំ២០០៧ ស្តីពីការកាន់កាប់ដីរដ្ឋដោយខុសច្បាប់
- លិខិតលេខ ៤៧០/១៧លស ចុះថ្ងៃទី ១១ ខែ តុលា ឆ្នាំ ២០១៧ របស់រដ្ឋបាលខេត្តកំពត
- លិខិតលេខ ២៣៤/១៧លស ចុះថ្ងៃទី ២២ ខែ ឧសភា ឆ្នាំ ២០១៧ របស់រដ្ឋបាលខេត្តកំពត
- កំណត់ហេតុប្រជុំថ្ងៃទី ២៥ ខែ តុលា ឆ្នាំ ២០១៦ របស់គណៈកម្មាធិការគ្រប់គ្រងដីរដ្ឋខេត្តកំពត
- លិខិតលេខ ៣៣៧៨ ដនស/អសដភ ចុះថ្ងៃទី ២៩ ខែ ធ្នូ ឆ្នាំ២០១៧ របស់ក្រសួងរៀបចំដែនដី នគរូបនីយកម្ម និងសំណង់
- លិខិតលេខ ២៤៧៦ កសក ចុះថ្ងៃទី ១៣ ខែ មីនា ឆ្នាំ២០១៨ របស់ក្រសួងកសិកម្ម រុក្ខាប្រមាញ់ និងនេសាទ
- យោងតាមសំណើរបស់រដ្ឋមន្ត្រីក្រសួងរៀបចំដែនដី នគរូបនីយកម្ម និងសំណង់

សម្រេច

មាត្រា ១ : ត្រូវបានកាត់ផ្ទៃដីទំហំ ៧,០៥៤៦ ហិកតា (ប្រាំពីរហិកតា ប្រាំអានិងសែសិបប្រាំមួយសង់ទីអា) ចេញពីដីតម្រូវព្រៃឈើឆ្នាំ២០០២ និងធ្វើអនុបយោគជាដីឯកជនរបស់រដ្ឋ សម្រាប់ប្រទានកម្មជាកម្មសិទ្ធិជូនប្រជាពលរដ្ឋចំនួន ០១ គ្រួសារ ទំហំ **៦,៩៨០២ ហិកតា** និងផ្ទៃដីទំហំ **០,០៧៤៤ ហិកតា** រក្សាទុកជាដីសាធារណៈរបស់រដ្ឋ នៅ**ភូមិត្រពាំងស្តៅ ឃុំត្រពាំងភ្លាំង ស្រុកឈូក ខេត្តកំពត** តាមប្រព័ន្ធកូអរដោណេ Project UTM Zone 48N Datum WGS 1984 និងមាននិយាមកាដូចកំណត់ក្នុងផែនទីឧបសម្ព័ន្ធ នៃអនុក្រឹត្យនេះ។

មាត្រា ២ : ត្រូវបានប្រគល់អាណត្តិកាន់កាប់ និងបែងចែកដីឯកជនរបស់រដ្ឋដូចមានចែងក្នុង**មាត្រា១** ជូនគណៈកម្មាធិការគ្រប់គ្រងដីរដ្ឋខេត្តកំពត ដើម្បីធ្វើការគ្រប់គ្រងនិងប្រទានកម្មជាកម្មសិទ្ធិឯកជនជូនប្រជាពលរដ្ឋ នៅ**ភូមិត្រពាំងស្តៅ ឃុំត្រពាំងភ្លាំង ស្រុកឈូក ខេត្តកំពត ។**

មាត្រា ៣ : ក្នុងពេលដំណើរការវាស់វែង និងបែងចែកជាក់ស្តែងគណៈកម្មាធិការគ្រប់គ្រងដីរដ្ឋខេត្តកំពតត្រូវកាត់ចេញនូវចំណែកដីមួយចំនួនសមស្រប ដើម្បីរក្សាទុកសម្រាប់បម្រើផលប្រយោជន៍សាធារណៈជាអាទិ៍ការអភិវឌ្ឍហេដ្ឋារចនាសម្ព័ន្ធរូបវន្ត និងសង្គម នៅក្នុងមូលដ្ឋាន ។

មាត្រា ៤ : បទប្បញ្ញត្តិទាំងឡាយណា ដែលផ្ទុយនឹងអនុក្រឹត្យនេះ ត្រូវទុកជានិរាករណ៍ ។

មាត្រា ៥ : រដ្ឋមន្ត្រីទទួលបន្ទុកទីស្តីការគណៈរដ្ឋមន្ត្រី រដ្ឋមន្ត្រីក្រសួងមហាផ្ទៃ រដ្ឋមន្ត្រីក្រសួងសេដ្ឋកិច្ចនិងហិរញ្ញវត្ថុ រដ្ឋមន្ត្រីក្រសួងរៀបចំដែនដី នគរូបនីយកម្ម និងសំណង់ រដ្ឋមន្ត្រីក្រសួងបរិស្ថាន រដ្ឋមន្ត្រីក្រសួងកសិកម្ម រុក្ខាប្រមាញ់ និងនេសាទ រដ្ឋមន្ត្រី រដ្ឋលេខាធិការគ្រប់ក្រសួង ស្ថាប័ន ពាក់ព័ន្ធនិងអភិបាលនៃគណៈអភិបាលខេត្តកំពតត្រូវអនុវត្តអនុក្រឹត្យនេះចាប់ពីថ្ងៃចុះហត្ថលេខាតទៅ ។

ថ្ងៃ ព្រហស្បតិ៍ ១១ រោច ខែពិសាខ ឆ្នាំច សំរឹទ្ធិស័ក ព.ស ២៥៦២

ធ្វើនៅរាជធានីភ្នំពេញ ថ្ងៃទី ១០ ខែ ឧសភា ឆ្នាំ២០១៨

នាយករដ្ឋមន្ត្រី

សម្តេចអគ្គមហាសេនាបតីតេជោ ហ៊ុន សែន

កន្លែងទទួល÷

- *ក្រសួងព្រះបរមរាជវាំង*
- *អគ្គលេខាធិការដ្ឋានក្រុមប្រឹក្សាធម្មនុញ្ញ*
- *អគ្គលេខាធិការដ្ឋានព្រឹទ្ធសភា*
- *អគ្គលេខាធិការដ្ឋានរដ្ឋសភា*
- *អគ្គលេខាធិការ រាជរដ្ឋាភិបាល*
- *អគ្គលេខាធិការដ្ឋានក្រុមប្រឹក្សាអភិវឌ្ឍន៍កម្ពុជា*
- *អគ្គលេខាធិការដ្ឋានអាជ្ញាធរជាតិដោះស្រាយវិវាទដីធ្លី*
- *ខុទ្ទកាល័យសម្តេចនាយករដ្ឋមន្ត្រី*
- *ដូចមាត្រា ៥*
- *រាជកិច្ច*
- *ឯកសារកាលប្បវត្តិ*

ឧបសម្ព័ន្ធ នៃអនុក្រឹត្យលេខ......៦១ អនក្រ.បក.......ចុះថ្ងៃទី..១០...ខែ..ឧសភា...ឆ្នាំ ២០១៨ ស្តីពីការកាត់ដីទំហំ ៧,០៩៤៦ ហិកតា នៅភូមិត្រពាំងស្តៅ ឃុំត្រពាំងភ្លាំង ស្រុកឈូក ខេត្តកំពត ចេញពីតម្របព្រៃឈើឆ្នាំ២០០២ ដើម្បីធ្វើអនុបយោគ ជាដីឯកជនរបស់រដ្ឋ សម្រាប់ធ្វើប្រទានកម្មជាកម្មសិទ្ធិជូនប្រជាពលរដ្ឋ ០១ គ្រួសារ កាន់កាប់ដាំដុះជាក់ស្តែង និងរក្សាទុកមួយចំណែកជាដីសាធារណៈរបស់រដ្ឋ

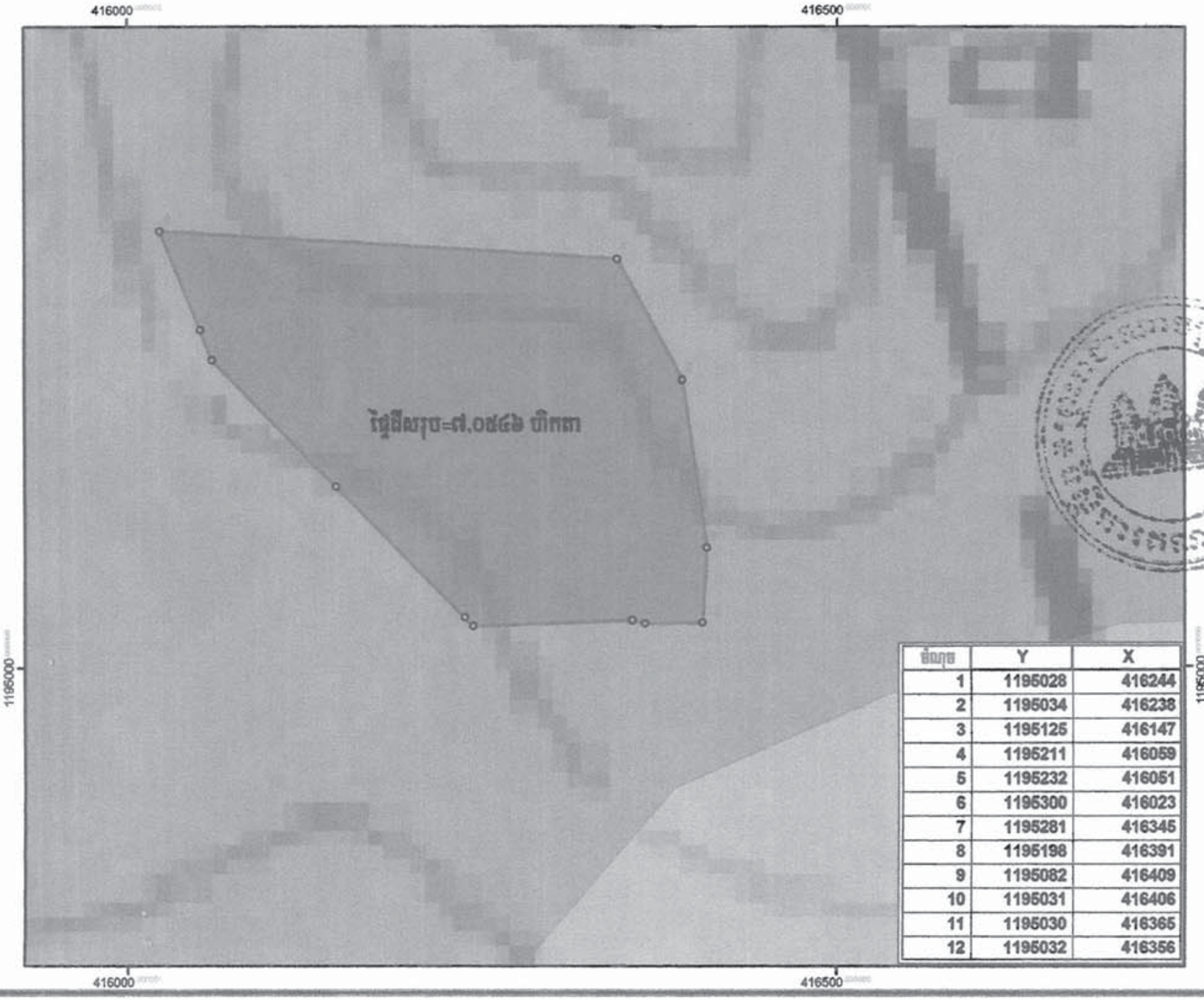

ចំណុច	Y	X
1	1195028	416244
2	1195034	416238
3	1195125	416147
4	1195211	416059
5	1195232	416051
6	1195300	416023
7	1195281	416345
8	1195198	416391
9	1195082	416409
10	1195031	416406
11	1195030	416365
12	1195032	416356



ឧបសម្ព័ន្ធ នៃអនុក្រឹត្យលេខ.........៦១ អនក្រ.បក...........ចុះថ្ងៃទី...១០.....ខែ...ឧសភា...ឆ្នាំ ២០១៨ ស្តីពីការ

កាត់ដីទំហំ ៧,០៥៤៦ ហិកតា នៅភូមិត្រពាំងស្តៅ ឃុំត្រពាំងភ្លាំង ស្រុកឈូក ខេត្តកំពត ចេញពីគម្របព្រៃឈើឆ្នាំ២០០២ ដើម្បី

ធ្វើអនុបយោគ ជាដីឯកជនរបស់រដ្ឋ សម្រាប់ធ្វើប្រទានកម្មជាកម្មសិទ្ធិជូនប្រជាពលរដ្ឋ ០១ គ្រួសារ កាន់កាប់ដាំដុះជាក់ស្តែង

និងរក្សាទុកមួយចំណែកជាដីសាធារណៈរបស់រដ្ឋ

មាត្រដ្ឋាន 1:3,000

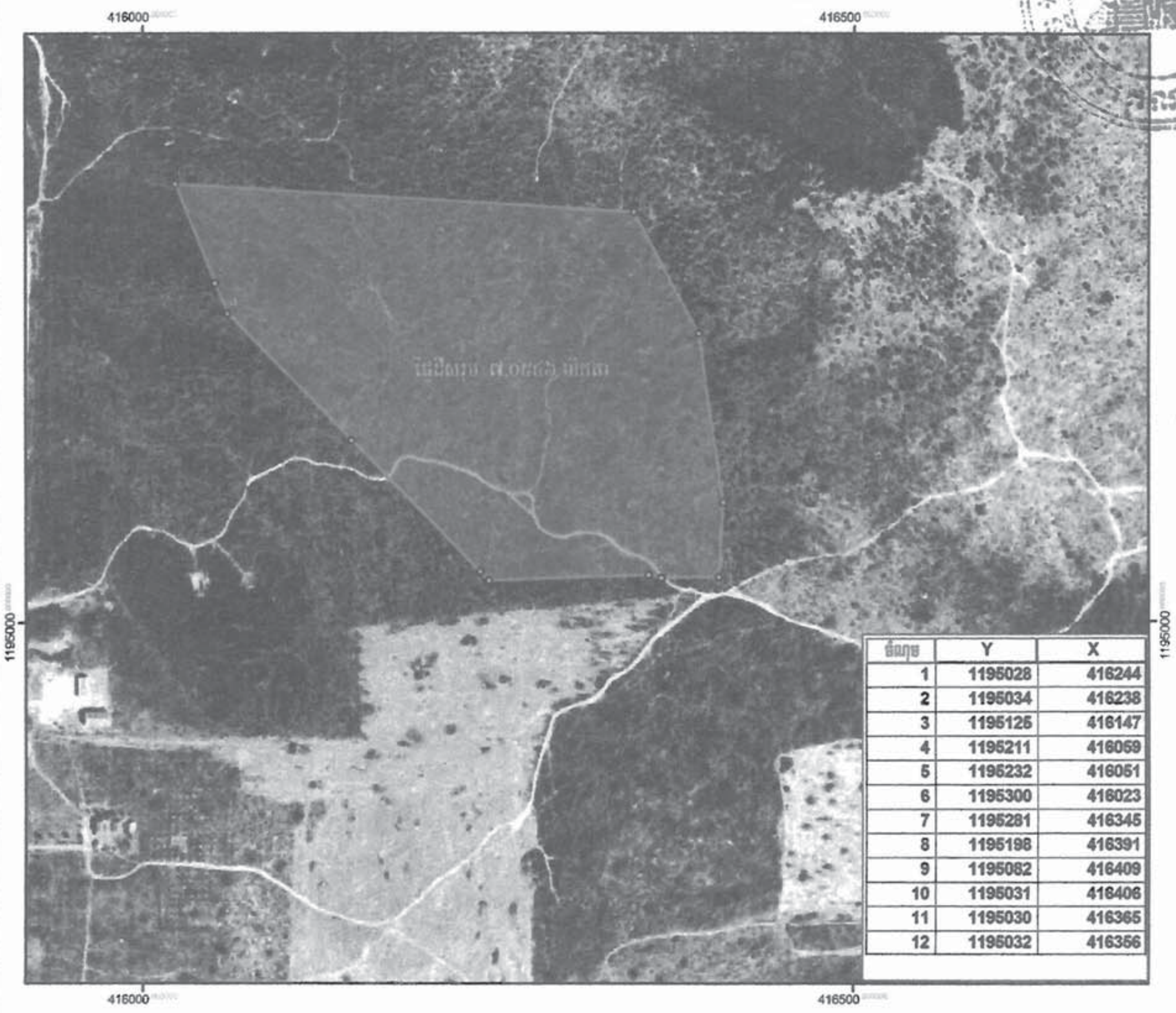

ចំណុច	Y	X
1	1195028	416244
2	1195034	416238
3	1195126	416147
4	1195211	416059
5	1195232	416051
6	1195300	416023
7	1195281	416345
8	1195198	416391
9	1195082	416409
10	1195031	416406
11	1195030	416365
12	1195032	416356

វាស់វែង ដោយប្រើឧបករណ៍ GPS MAP 62s

កំពត,ថ្ងៃទី..០៥.......ខែ..ឧសភា..ឆ្នាំ២០១៧

អ្នកវាស់វែង

អ៊ុក ចាន់

លេខ...

បានឃើញ និងពិនិត្យត្រឹមត្រូវ

កំពត,ថ្ងៃទី..០៥....ខែ..ឧសភា...ឆ្នាំ២០១៧

ប្រធានមន្ទីររៀបចំដែនដី នគរូបនីយកម្ម សំណង់ និងសុរិយោដី ខេត្តកំពត

យិន_ទុន្ស

លេខ...

បានឃើញ និងឯកភាព

កំពត,ថ្ងៃទី..២២...ខែ..ឧសភា....ឆ្នាំ២០១៧

អភិបាលខេត្ត និងជា

ប្រធានគណៈកម្មាធិការរៀបចំការគ្រប់គ្រងដីរដ្ឋថ្នាក់ខេត្ត

ចាន់ ខេង

Coordinate System Projection: UTM
Zone 48N Map Datum: WGS84