



ព្រះរាជាណាចក្រកម្ពុជា

រាជរដ្ឋាភិបាលកម្ពុជា

ជាតិ សាសនា ព្រះមហាក្សត្រ

លេខ: ១២៦ អនក្រ.បក

អនុក្រឹត្យ
ស្តីពី

**ការកាត់ដីទំហំ ៣២៥,០០៨០ ហិកតា នៅស្រុកឈូក ខេត្តកំពត បេញពីដីគម្របព្រៃឈើ
ឆ្នាំ២០០២ និងធ្វើអនុបយោគជាដីកសិកម្មរបស់រដ្ឋ សម្រាប់ប្រទានកម្មសិទ្ធិជូន
យោធិនសហហិរញ្ញវត្ថុព្រះរាជាណាចក្រកម្ពុជា នៃកងកម្លាំងស្រុក លេខ ៣១ បញ្ជាការរដ្ឋបាលកងកម្លាំង
ស្រុក លេខ ៦៧ គ្រួសារ និងមួយចំណែកក្រុមគ្រួសារជាតិសាធារណៈរបស់រដ្ឋ**

រាជរដ្ឋាភិបាល

- បានឃើញរដ្ឋធម្មនុញ្ញនៃព្រះរាជាណាចក្រកម្ពុជា
- បានឃើញព្រះរាជក្រមលេខ២០២/នស/៩៤ ចុះថ្ងៃទី២០ ខែកក្កដា ឆ្នាំ១៩៩៤ ដែលប្រកាសឱ្យប្រើច្បាប់ស្តីពី
ការរៀបចំនិងការប្រព្រឹត្តទៅនៃគណៈរដ្ឋមន្ត្រី
- បានឃើញព្រះរាជក្រមលេខ នស/រកម/០៦៩៩/០៩ ចុះថ្ងៃទី២៣ ខែមិថុនា ឆ្នាំ១៩៩៩ ដែលប្រកាសឱ្យប្រើ
ច្បាប់ស្តីពីការបង្កើតក្រសួងរៀបចំដែនដី នគរូបនីយកម្ម និងសំណង់
- បានឃើញព្រះរាជក្រមលេខ នស/រកម/០១៩៦/១៣ ចុះថ្ងៃទី២៤ ខែមករា ឆ្នាំ១៩៩៦ ដែលប្រកាសឱ្យ ប្រើ
ច្បាប់ ស្តីពីការបង្កើតក្រសួងកសិកម្ម រុក្ខាប្រមាញ់ និងនេសាទ
- បានឃើញព្រះរាជក្រមលេខ នស/រកម/០៨០១/១៤ ចុះថ្ងៃទី៣០ ខែសីហា ឆ្នាំ២០០១ ដែលប្រកាសឱ្យប្រើ
ច្បាប់ភូមិបាល
- បានឃើញព្រះរាជក្រមលេខ នស/រកម/០៨០២/០១៦ ចុះថ្ងៃទី៣១ ខែសីហា ឆ្នាំ២០០២ ដែលប្រកាសឱ្យ
ប្រើច្បាប់ស្តីពីព្រៃឈើ
- បានឃើញព្រះរាជក្រឹត្យលេខ នស/រកត/០៩១៣/៩០៣ ចុះថ្ងៃទី២៤ ខែកញ្ញា ឆ្នាំ២០១៣ ស្តីពីការតែងតាំង
រាជរដ្ឋាភិបាលនៃព្រះរាជាណាចក្រកម្ពុជា

- បានឃើញព្រះរាជក្រឹត្យលេខ នស/រកត/០៤១៦/៣៦៨ ចុះថ្ងៃទី ០៤ ខែមេសា ឆ្នាំ ២០១៦ ស្តីពីការកែសម្រួលសមាសភាពរាជរដ្ឋាភិបាល
- បានឃើញព្រះរាជក្រឹត្យលេខនស/រកត/០៨០៦/៣៣៩ ចុះថ្ងៃទី០៣ ខែសីហា ឆ្នាំ២០០៦ ស្តីពីគោលការណ៍ និងបញ្ញត្តិអន្តរកាលនៃការធ្វើអនុបយោគទ្រព្យសម្បត្តិសាធារណៈរបស់រដ្ឋនិងរបស់នីតិបុគ្គលសាធារណៈ
- បានឃើញព្រះរាជក្រឹត្យចុះថ្ងៃទី ០១ ខែ វិច្ឆិកា ឆ្នាំ ១៩៩៣ ស្តីពីការបង្កើត និងកំណត់តំបន់ការពារធម្មជាតិ
- បានឃើញអនុក្រឹត្យលេខ២២ អនក្រ.បក ចុះថ្ងៃទី២០ ខែកក្កដា ឆ្នាំ១៩៩៩ ស្តីពីការរៀបចំ និងការប្រព្រឹត្តទៅរបស់ក្រសួងរៀបចំដែនដី នគរូបនីយកម្ម និងសំណង់
- បានឃើញអនុក្រឹត្យលេខ ១៧ អនក្រ.បក ចុះថ្ងៃទី០៧ ខែមេសា ឆ្នាំ២០០០ ស្តីពីការរៀបចំ និងការប្រព្រឹត្តទៅរបស់ក្រសួងកសិកម្ម រុក្ខាប្រមាញ់ និងនេសាទ
- បានឃើញអនុក្រឹត្យលេខ ៥៥ អនក្រ.បក ចុះថ្ងៃទី០៤ ខែឧសភា ឆ្នាំ២០១៥ ស្តីពីការរៀបចំ និងការប្រព្រឹត្តទៅរបស់ក្រសួងបរិស្ថាន
- បានឃើញអនុក្រឹត្យលេខ ១១៨ អនក្រ.បក ចុះថ្ងៃទី០៧ ខែតុលា ឆ្នាំ២០០៥ ស្តីពីការគ្រប់គ្រងដីរដ្ឋ
- បានឃើញអនុក្រឹត្យលេខ១៤៦ អនក្រ.បកចុះថ្ងៃទី២៧ខែធ្នូ ឆ្នាំ២០០៥ ស្តីពីសម្បទានដីសេដ្ឋកិច្ច
- បានឃើញសារាចរលេខ ០២ សរ ចុះថ្ងៃទី២៦ ខែកុម្ភៈ ឆ្នាំ២០០៧ ស្តីពីការកាន់កាប់ដីរដ្ឋដោយឧសច្ចាប់
- លិខិតលេខ ១៣៦/១៧ ល.ស ចុះថ្ងៃទី១៥ ខែមីនា ឆ្នាំ២០១៧ របស់គណៈកម្មាធិការគ្រប់គ្រងដីរដ្ឋខេត្តកំពត
- លិខិតលេខ ១០៦០ ជនស/អសក ចុះថ្ងៃទី ២៨ ខែ មេសា ឆ្នាំ ២០១៧ របស់ក្រសួងរៀបចំដែនដី នគរូបនីយកម្ម និងសំណង់
- លិខិតលេខ ៤៦៦៣ កសក ចុះថ្ងៃទី ០៥ ខែ មិថុនា ឆ្នាំ ២០១៧ របស់ក្រសួងកសិកម្ម រុក្ខាប្រមាញ់ និងនេសាទ
- យោងតាមសំណើរបស់រដ្ឋមន្ត្រីក្រសួងរៀបចំដែនដី នគរូបនីយកម្ម និងសំណង់

សង្ខេប

មាត្រា ១ : ត្រូវបានកាត់ផ្ទៃដីទំហំ ៣២៥,០០៨០ ហិកតា ចេញពីដីគម្របព្រៃឈើឆ្នាំ ២០០២ និងធ្វើអនុបយោគជាដីឯកជនរបស់រដ្ឋ សម្រាប់ប្រទានកម្មជាកម្មសិទ្ធិជូនយោធិនសមាហរណកម្មព្រមទាំងគ្រួសារ នៃកងពលតូច លេខ ៣១ បញ្ជាការដ្ឋានកងទ័ពជើងទឹកចំនួន ៦៧ គ្រួសារ ទំហំ ៣១៣,១៦៨៩ ហិកតា និងផ្ទៃដីទំហំ ១១,៨៣៩១ ហិកតា រក្សាទុកជាដីសាធារណៈរបស់រដ្ឋ នៅភូមិព្រៃពាយ ឃុំត្រពាំងឆ្នាំង ស្រុកឈូក ខេត្តកំពត តាមប្រព័ន្ធកូអរដោណេ Project UTM Zone 48N Datum WGS 1984 និងមាននិយាមកាដូចកំណត់ក្នុងផែនទីឧបសម្ព័ន្ធ នៃអនុក្រឹត្យនេះ ។

មាត្រា ២ : ត្រូវបានប្រគល់អាណត្តិកាន់កាប់ និងបែងចែកដីឯកជនរបស់រដ្ឋដូចមានចែងក្នុងមាត្រា១ ជូនគណៈកម្មាធិការគ្រប់គ្រងដីរដ្ឋខេត្តកំពត ដើម្បីធ្វើការគ្រប់គ្រងនិងប្រទានកម្មជាកម្មសិទ្ធិឯកជនជូនយោធិនសមាហរណកម្មព្រមទាំងគ្រួសារ នៃកងពលតូចលេខ ៣១ បញ្ជាការដ្ឋានកងទ័ពជើងទឹក នៅភូមិព្រៃពាយ ឃុំត្រពាំងឆ្នាំង ស្រុកឈូក ខេត្តកំពត ។

មាត្រា ៣ : ក្នុងពេលដំណើរការវាស់វែង និងបែងចែកជាក់ស្តែងគណៈកម្មាធិការគ្រប់គ្រងដីរដ្ឋខេត្តកំពតត្រូវកាត់ចេញនូវចំណែកដីមួយចំនួនសមស្រប ដើម្បីរក្សាទុកសម្រាប់បម្រើផលប្រយោជន៍សាធារណៈ ជាអាទិ៍ការអភិវឌ្ឍហេដ្ឋារចនាសម្ព័ន្ធរូបវន្ត និងសង្គម នៅក្នុងមូលដ្ឋាន ។

មាត្រា ៤ : បទប្បញ្ញត្តិទាំងឡាយណា ដែលផ្ទុយនឹងអនុក្រឹត្យនេះ ត្រូវទុកជានិរាករណ៍ ។

មាត្រា ៥ : រដ្ឋមន្ត្រីទទួលបន្ទុកទីស្តីការគណៈរដ្ឋមន្ត្រី រដ្ឋមន្ត្រីក្រសួងមហាផ្ទៃ រដ្ឋមន្ត្រីក្រសួងសេដ្ឋកិច្ច និងហិរញ្ញវត្ថុ រដ្ឋមន្ត្រីក្រសួងរៀបចំដែនដី នគរូបនីយកម្ម និងសំណង់ រដ្ឋមន្ត្រីក្រសួងបរិស្ថាន រដ្ឋមន្ត្រីក្រសួងកសិកម្ម រុក្ខាប្រមាញ់ និងនេសាទ រដ្ឋមន្ត្រីគ្រប់ក្រសួង ប្រធានគ្រប់ស្ថាប័នពាក់ព័ន្ធ និងអភិបាលនៃគណៈអភិបាលខេត្តកំពត ត្រូវអនុវត្តអនុក្រឹត្យនេះចាប់ពីថ្ងៃចុះហត្ថលេខាតទៅ ។

ធ្វើនៅរាជធានីភ្នំពេញ ថ្ងៃទី ០៣ ខែ សីហា ឆ្នាំ ២០១៧




សម្តេចអគ្គមហាសេនាបតីតេជោ ហ៊ុន សែន

អនុលោមន្ទៀល៖

- ក្រសួងព្រះបរមរាជវាំង
- អគ្គលេខាធិការដ្ឋានក្រុមប្រឹក្សាធម្មនុញ្ញ
- អគ្គលេខាធិការដ្ឋានព្រឹទ្ធសភា
- អគ្គលេខាធិការដ្ឋានរដ្ឋសភា
- អគ្គលេខាធិការ រាជរដ្ឋាភិបាល
- អគ្គលេខាធិការដ្ឋានក្រុមប្រឹក្សាអភិវឌ្ឍន៍កម្ពុជា
- អគ្គលេខាធិការដ្ឋានអាជ្ញាធរជាតិដោះស្រាយវិវាទដីធ្លី
- ខុទ្ទកាល័យសម្តេចនាយករដ្ឋមន្ត្រី
- ដូចមាត្រា ៥
- រាជកិច្ច
- ឯកសារ-កាលប្បវត្តិ


ផ្លូវក្រៅឧកម្មយុទ្ធសាស្ត្រជាតិសាធារណៈរបស់រដ្ឋ



Map of Cambodia showing the locations of the 12 provinces: Battambang, Kampong Cham, Kampong Speu, Kampong Thom, Kampong Chhnang, Kampong Cham, Kampong Speu, Kampong Thom, Kampong Chhnang, Kampong Cham, Kampong Speu, and Kampong Thom.

- [illegible]

ទំនួលយកសម្រាប់ព្រះរាជប្រតិបត្តិ



Coordinate System Projection UTM
Zone 48N **Map Datum:**WGS84

បារព្រះដ្ឋាន 1:20,000

Depth	Time	Latitude	Longitude	Temperature	Salinity	Direction	Speed	Current	Wind	Wave	State	Remarks
0	262.5	525	1,050	1,575	2,100							Meters

ឧបសម្ព័ន្ធ នៃអនុក្រឹត្យលេខ... នៃ... អង្គជំនុំជម្រះ... ចុះថ្ងៃទី... ខែ... ឆ្នាំ ២០១៧ ក្នុងការ
កាត់ដីចំហៀង ៣២៥.០០៨០ ហិកតា នៅភូមិព្រៃពាយ ឃុំព្រៃពាយ ឃុំព្រៃពាយ ខេត្តកំពត ចេញពីកម្របប្រែឈើឆ្នាំ២០០២ ដើម្បី
ធ្វើអនុបយោគ ជាដីឯកជនរបស់រដ្ឋ សម្រាប់ធ្វើប្រទានកម្មជាតិដល់អង្គការស្រាវជ្រាវ ៦៧ គ្រួសារ កាន់កាប់ដីដូចតទៅនេះ


និងក្របខណ្ឌប្រើប្រាស់ដី

ល.រ	ឈ្មោះ	កម្រិត	ល.រ	ឈ្មោះ	កម្រិត
1	1200323	40531	36	1202334	405276
2	1200323	405448	37	1202225	405298
3	1200323	404531	38	1202056	405271
4	1204240	403993	39	1201896	405102
5	1204240	405160	40	1201814	405181
6	1204129	405169	41	1201772	405235
7	1203485	405284	42	1201760	405276
8	1203485	405228	43	1201782	405339
9	1203604	405168	44	1201797	405478
10	1203701	405072	45	1201331	405496
11	1203613	405024	46	1200369	405172
12	1203613	404798	47	1200398	405305
13	1203628	405041	48	1200444	405346
14	1203423	405020	49	1200648	405331
15	1203276	405011	50	1200735	405329
16	1203160	404931	51	1200867	405256
17	1203127	404782	52	1201018	405236
18	1203037	404840	53	1201121	405239
19	1202583	404960	54	1201248	405188
20	1202416	405057	55	1201306	405159
21	1202416	405420	56	1201307	405070
22	1202461	405433	57	1201382	404990
23	1202561	405320	58	1201554	404876
24	1202766	405406	59	1201504	404823
25	1202898	405434	60	1201356	404864
26	1202801	405408	61	1201166	404828
27	1202863	405406	62	1201057	404821
28	1202556	405437	63	1201014	404641
29	1202473	405456	64	1200865	404764
30	1202381	405469	65	1200841	404782
31	1202046	405471	66	1200765	404731
32	1202081	405454	67	1200656	404761
33	1202139	405447	68	1200623	404709
34	1202196	405344	69	1200564	404645
35	1202293	405337	70	1200323	404766

វាស់វែង ដោយប្រើឧបករណ៍ GPS MAP 62s



អគ្គនាយកដ្ឋាន
អគ្គនាយក
លេខ ២៤៣៧/១៧ ច.ក.ស. ថ្ងៃទី ២០ ខែ កញ្ញា ឆ្នាំ ២០១៧



ក្រសួងកសិកម្ម រុក្ខាប្រមាញ់ និងនេសាទ
លេខ ២៤៣៧/១៧ ច.ក.ស. ថ្ងៃទី ២០ ខែ កញ្ញា ឆ្នាំ ២០១៧



ព្រះបរមរាជវាំង
លេខ ២៤៣៧/១៧ ច.ក.ស. ថ្ងៃទី ២០ ខែ កញ្ញា ឆ្នាំ ២០១៧