



**ព្រះរាជាណាចក្រកម្ពុជា**  
**ជាតិ សាសនា ព្រះមហាក្សត្រ**

**រាជរដ្ឋាភិបាលកម្ពុជា**

**លេខ: ១ ៥៥. រកត/ បក**

**អនុក្រឹត្យ**  
**ស្តីពី**

**ការបង្កើតតំបន់គ្រប់គ្រងនិងការពារសត្វផ្សាភពឆ្នេរមេគង្គ**

**រាជរដ្ឋាភិបាល**

- បានឃើញរដ្ឋធម្មនុញ្ញនៃព្រះរាជាណាចក្រកម្ពុជា
- បានឃើញព្រះរាជក្រឹត្យលេខនស/រកត/០៩០៨/១០៥៥ ចុះថ្ងៃទី២៥ ខែកញ្ញា ឆ្នាំ២០០៨ ស្តីពីការតែងតាំងរាជរដ្ឋាភិបាលនៃព្រះរាជាណាចក្រកម្ពុជា
- បានឃើញព្រះរាជក្រមលេខ០២/នស/៩៤ ចុះថ្ងៃទី២០ ខែកក្កដា ឆ្នាំ១៩៩៤ ដែលប្រកាសឱ្យប្រើច្បាប់ស្តីពីការរៀបចំនិងការប្រព្រឹត្តទៅនៃគណៈរដ្ឋមន្ត្រី
- បានឃើញព្រះរាជក្រមលេខនស/រកម/០១៩៦/០៩ ចុះថ្ងៃទី២៤ ខែមករា ឆ្នាំ១៩៩៦ ដែលប្រកាសឱ្យប្រើច្បាប់ស្តីពីការបង្កើតទីស្តីការគណៈរដ្ឋមន្ត្រី
- បានឃើញព្រះរាជក្រមលេខនស/រកម/០១៩៦/១៣ ចុះថ្ងៃទី២៤ ខែមករា ឆ្នាំ១៩៩៦ ដែលប្រកាសឱ្យប្រើច្បាប់ស្តីពីការបង្កើតក្រសួងកសិកម្ម រុក្ខាប្រមាញ់ និងនេសាទ
- បានឃើញព្រះរាជក្រមលេខនស/រកម/១២៩៦/៣៤ ចុះថ្ងៃទី២៤ ខែធ្នូ ឆ្នាំ១៩៩៦ ដែលប្រកាសឱ្យប្រើច្បាប់ស្តីពីការអនុម័តយល់ព្រមលើអនុសញ្ញាស្តីពីតំបន់ដីសើមមានសារៈសំខាន់ជាអន្តរជាតិ ពិសេសជាទីជម្រកសត្វស្លាបទឹក ចុះនៅទីក្រុងវ៉ាសា ប្រទេសអ៊ីរ៉ង់ នាថ្ងៃទី០២ ខែកុម្ភៈ ឆ្នាំ១៩៧១
- បានឃើញព្រះរាជក្រមលេខនស/រកម/១២៩៦/៣៦ ចុះថ្ងៃទី២៤ ខែធ្នូ ឆ្នាំ១៩៩៦ ដែលប្រកាសឱ្យប្រើច្បាប់ស្តីពីកិច្ចការពារបរិស្ថាននិងការគ្រប់គ្រងធនធានធម្មជាតិ
- បានឃើញព្រះរាជក្រមលេខនស/រកម/០៨០១/១៤ ចុះថ្ងៃទី៣០ ខែសីហា ឆ្នាំ២០០១ ដែលប្រកាសឱ្យប្រើច្បាប់ភូមិបាល
- បានឃើញព្រះរាជក្រមលេខនស/រកម/០៨០២/០១៦ ចុះថ្ងៃទី៣១ ខែសីហា ឆ្នាំ២០០២ ដែលប្រកាសឱ្យប្រើច្បាប់ស្តីពីព្រៃឈើ

- បានឃើញព្រះរាជក្រមលេខនស/រកម/០៥០៦/០១១ ចុះថ្ងៃទី២១ ខែឧសភា ឆ្នាំ២០០៦ ដែលប្រកាសឲ្យប្រើច្បាប់ស្តីពីជលផល
- បានឃើញព្រះរាជក្រមលេខនស/រកម/០២០៨/០០៧ ចុះថ្ងៃទី១៥ ខែកុម្ភៈ ឆ្នាំ២០០៨ ដែលប្រកាសឲ្យប្រើច្បាប់ស្តីពីតំបន់ការពារធម្មជាតិ
- បានឃើញព្រះរាជក្រមលេខនស/រកម/០៦០៩/០០៧ ចុះថ្ងៃទី១០ ខែមិថុនា ឆ្នាំ២០០៩ ដែលប្រកាសឲ្យប្រើច្បាប់ស្តីពីទេសចរណ៍
- បានឃើញអនុក្រឹត្យលេខ១៧ អនក្រ.បក ចុះថ្ងៃទី០៧ ខែមេសា ឆ្នាំ២០០០ ស្តីពីការរៀបចំនិងការប្រព្រឹត្តទៅរបស់ក្រសួងកសិកម្ម រុក្ខាប្រមាញ់ និងនេសាទ
- បានឃើញអនុក្រឹត្យលេខ១៥ អនក្រ.បក ចុះថ្ងៃទី១៧ ខែកុម្ភៈ ឆ្នាំ២០០៦ ស្តីពីការបង្កើតគណៈកម្មការអភិរក្សនិងអភិវឌ្ឍន៍តំបន់ទេសចរណ៍សត្វផ្សោតទន្លេមេគង្គ
- បានឃើញអនុក្រឹត្យលេខ២៥ អនក្រ.បក ចុះថ្ងៃទី២០ ខែមីនា ឆ្នាំ២០០៧ ស្តីពីការគ្រប់គ្រងសហគមន៍នេសាទ
- បានឃើញអនុក្រឹត្យលេខ១៨៨ អនក្រ.បក ចុះថ្ងៃទី១៤ ខែវិច្ឆិកា ឆ្នាំ២០០៨ ស្តីពីការកែសម្រួលអត្តនាយកដ្ឋាននៃក្រសួងទៅជាអគ្គលេខាធិការដ្ឋាន ការដំឡើងរដ្ឋបាលព្រៃឈើ រដ្ឋបាលជលផលឱ្យមានថ្នាក់ស្មើអគ្គនាយកដ្ឋាន ការដំឡើងនាយកដ្ឋានក្សេត្រសាស្ត្រនិងកែលម្អដីកសិកម្មឱ្យទៅជាអគ្គនាយកដ្ឋានកសិកម្ម និងការកែសម្រួលអគ្គនាយកដ្ឋានចម្ការកៅស៊ូទៅជាអគ្គនាយកដ្ឋានកៅស៊ូ ស្ថិតក្រោមការគ្រប់គ្រងរបស់ក្រសួងកសិកម្ម រុក្ខាប្រមាញ់ និងនេសាទ
- បានឃើញអនុក្រឹត្យលេខ១២៣ អនក្រ.បក ចុះថ្ងៃទី១២ ខែសីហា ឆ្នាំ២០០៩ ស្តីពីការកំណត់ប្រភេទផល ផលិតផលជលផលដែលកំពុងរងគ្រោះថ្នាក់
- បានទទួលការឯកភាពពីគណៈរដ្ឋមន្ត្រីក្នុងសម័យប្រជុំពេញអង្គ នាថ្ងៃទី២៤ ខែសីហា ឆ្នាំ២០១២

**សម្រេច**  
**ជំពូកទី១**  
**បទប្បញ្ញត្តិទូទៅ**

**មាត្រា ១.-**

អនុក្រឹត្យនេះ មានគោលបំណងបង្កើតតំបន់គ្រប់គ្រងនិងការពារសត្វផ្សោតទន្លេមេគង្គ ដែលជា រតនសម្បត្តិធម្មជាតិមានជីវិតដ៏ពិសិដ្ឋ ជាពិសេសសម្រាប់បម្រើវិស័យអេកូទេសចរណ៍ និងអភិរក្សសត្វផ្សោត ប្រកបដោយនិរន្តរភាព។

**មាត្រា ២.-**

អនុក្រឹត្យនេះមានគោលដៅ៖

- ការពារ អភិរក្សសត្វផ្សោតទន្លេមេគង្គ ដែលជិតផុតពូជ ដោយកាត់បន្ថយអត្រាស្លាប់នៅក្នុងកម្រិត អប្បបរមា និងបង្កលក្ខណៈអំណោយផលដល់ការបន្តពូជពង្សរបស់ថនិកសត្វនេះ

- ការពារនិងថែរក្សាលំនឹងមជ្ឈដ្ឋានធម្មជាតិនិងគុណភាពទឹកឲ្យមានប្រក្រតីភាពសម្រាប់ធានាការរីកលូតលាស់នៃជីវសាស្ត្រចម្រុះដែលទ្រទ្រង់ការរស់នៅរបស់សត្វផ្សេងៗ
- គាំទ្រការអភិវឌ្ឍអេកូទេសចរណ៍សត្វផ្សេងៗទន្លេមេគង្គរបស់សហគមន៍មូលដ្ឋាន ដែលមិនបង្កផលប៉ះពាល់ ជាអវិជ្ជមានដល់និរន្តរភាពសត្វផ្សេងៗ ដើម្បីការអភិវឌ្ឍសង្គមសេដ្ឋកិច្ចជនបទនិងការកាត់បន្ថយភាពក្រីក្រ។

**ជំពូកទី២**  
**សមត្ថកិច្ចគ្រប់គ្រង**

**មាត្រា ៣.-**

តំបន់គ្រប់គ្រងនិងការពារសត្វផ្សេងៗទន្លេមេគង្គស្ថិតនៅក្រោមដែនសមត្ថកិច្ចទូទៅនៃក្រសួងកសិកម្ម រុក្ខាប្រមាញ់ និងនេសាទ ដោយមានកិច្ចសហការជាមួយក្រសួង ស្ថាប័ន និងរដ្ឋបាលថ្នាក់ក្រោមជាតិពាក់ព័ន្ធ។

**ជំពូកទី៣**  
**ការកំណត់តំបន់**

**មាត្រា ៤.-**

តំបន់គ្រប់គ្រងនិងការពារសត្វផ្សេងៗទន្លេមេគង្គលាតសន្ធឹងតាមដងទន្លេមេគង្គភាគខាងជើង ក្នុងកំណាត់ខាងលើប្រវែង១៨០គីឡូម៉ែត្រ ចាប់ពីខ្សែបន្ទាត់ព្រំដែនរវាងព្រះរាជាណាចក្រកម្ពុជានិងសាធារណរដ្ឋប្រជាធិបតេយ្យប្រជាមានិតឡាវ ចំណុចល្អាក់ខោនទឹកធ្លាក់ព្រះនិមិត្ត-អន្លង់ឈើទាល-អន្លង់មរកត ក្នុងខេត្តស្ទឹងត្រែង មកទល់នឹងក្បាលកោះទ្រង់ក្នុងក្រុងក្រចេះ ខេត្តក្រចេះ មានទំហំ៧៧៦,៣០គីឡូម៉ែត្រការ៉េ ដោយមិនគិតបញ្ចូលតំបន់ដីសើមមានសារៈសំខាន់ជាអន្តរជាតិពិសេសជាទីជម្រកសត្វស្លាបទឹក ខេត្តស្ទឹងត្រែងទំហំ១៤៦គីឡូម៉ែត្រការ៉េ ដែលបានចុះក្នុងបញ្ជីនៃអនុសញ្ញារ៉ាសា ដូចមានផែនទីភ្ជាប់ក្នុងឧបសម្ព័ន្ធ១នៃអនុក្រឹត្យនេះ។

**មាត្រា ៥.-**

ទំហំនិងព្រំប្រទល់តំបន់គ្រប់គ្រងនិងការពារសត្វផ្សេងៗទន្លេមេគង្គដូចមានចែងក្នុងមាត្រា៤ នៃអនុក្រឹត្យនេះ អាចធ្វើការកែប្រែតាមការចាំបាច់ ដោយផ្អែកលើមូលដ្ឋានសិក្សាសេដ្ឋកិច្ចវិទ្យាសាស្ត្រ។ ការកែប្រែនេះត្រូវកំណត់ដោយអនុក្រឹត្យ។

**ជំពូកទី៤**  
**ការចាត់ថ្នាក់និងការគ្រប់គ្រង**

**មាត្រា ៦.-**

តំបន់គ្រប់គ្រងនិងការពារសត្វផ្សេងៗទន្លេមេគង្គដែលលាតសន្ធឹងតាមដងទន្លេមេគង្គផ្នែកខាងលើប្រវែង ៩៥គីឡូម៉ែត្រ ក្នុងខេត្តស្ទឹងត្រែងនិងប្រវែង៨៥គីឡូម៉ែត្រ ក្នុងខេត្តក្រចេះ ត្រូវបានបែងចែកជាតំបន់ស្នូលនិង

តំបន់ទ្រនាប់ ដោយផ្អែកទៅតាមវត្តមាន ទម្លាប់រស់នៅ និងការផ្លាស់ប្តូរទីកន្លែងរបស់សត្វផ្សោតតាមរដូវកាល  
នីមួយៗ៖

ក- នៅរដូវប្រាំង ចាប់ពីដើមខែវិច្ឆិកា ដល់ចុងខែឧសភាឆ្នាំបន្ទាប់ តំបន់គ្រប់គ្រងនិងការពារសត្វផ្សោតទន្លេ  
មេគង្គត្រូវបានបែងចែកជាតំបន់ស្នូលចំនួន៤កន្លែងនិងតំបន់ទ្រនាប់ចំនួន៤កន្លែង៖

**១- តំបន់ស្នូល**

តំបន់ស្នូលគឺជាកន្លែងបន្តពូជពង្សជីវិតសិជ្ជជាពិសេសរបស់សត្វផ្សោតទន្លេមេគង្គ ហើយក៏ជាតំបន់ទឹកជួរ  
សម្បូរទៅដោយផ្ទាំងថ្មរកេរកូត ព្រៃលិចទឹក តំបន់ដុះសារាយន្ត ឆ្នេរខ្សាច់ និងអន្លង់ជ្រៅៗ ដែលជាកន្លែងបន្តពូជ  
ពង្សធម្មជាតិជីវិតសិជ្ជរបស់ប្រភេទត្រីសប្បត្រីទន្លេនិងប្រភេទត្រីប្រចាំតំបន់។

- តំបន់ស្នូលទី១ ស្ថិតនៅក្នុងឃុំព្រះវរ្ម័ននិងឃុំអូរស្វាយ ស្រុកថាឡាបរីវាត់ ខេត្តស្ទឹងត្រែង ដូចមាន  
ផែនទីភ្ជាប់ក្នុងឧបសម្ព័ន្ធ២នៃអនុក្រឹត្យនេះ ជាកំណាត់ទន្លេដែលព្រំប្រទល់ខាងជើងកំណត់ដោយ  
ខ្សែបន្ទាត់ព្រំដែនរវាងព្រះរាជាណាចក្រកម្ពុជា និងសាធារណរដ្ឋប្រជាធិបតេយ្យប្រជាមានិតឡាវ  
ចំណុចអន្លង់ឈើទាល-អន្លង់មរកតនិងព្រំប្រទល់ខាងត្បូងកំណត់ដោយខ្សែបន្ទាត់ភ្ជាប់បណ្តាចំណុច  
A4 ទៅ A5 ដែលមាននិយាមកា៖

A4 ( ៦០៤៧៥១-១៥៣៥៩៥៣ )      A5 ( ៦០៨៩៥៩-១៥៣៦២៨៨ )។

- តំបន់ស្នូលទី២ ស្ថិតនៅក្នុងស្រុកសៀមបូក ខេត្តស្ទឹងត្រែងនិងស្រុកសំបូរ ខេត្តក្រចេះ មានផ្ទៃទឹក  
ទំហំ១២២,២៧គីឡូម៉ែត្រការ៉េ ដូចមានផែនទីភ្ជាប់ក្នុងឧបសម្ព័ន្ធ៣នៃអនុក្រឹត្យនេះ ជាកំណាត់ទន្លេ  
ដែលមានព្រំប្រទល់ខាងជើងកំណត់ដោយខ្សែបន្ទាត់ភ្ជាប់ពីក្បាលកោះស្រឡាយ ទៅចំណុច B និង  
B1 ត្រង់កន្លែងទឹកជួរកាំងមេម៉ាយ មាននិយាមកា៖

B ( ៥៩៩៧១៥-១៤៨៩៣២៣ )      B1 ( ៦០១៩៦១-១៤៨៩៤៩០ )

និងព្រំប្រទល់ខាងត្បូងកំណត់ដោយខ្សែបន្ទាត់ភ្ជាប់ពីចំណុច B2 ទៅ B3 ដែលមាននិយាមកា៖

B2 ( ៦១៤៥០០-១៤៨៨៤៥៩ )      B3 ( ៦០៩៦៦៨-១៤៥២២៦៥ )។

- តំបន់ស្នូលទី៣ ស្ថិតនៅក្នុងឃុំកំពង់ចាម ឃុំសំបូរ និងឃុំវឌ្ឍនៈ ស្រុកសំបូរ ខេត្តក្រចេះ មានផ្ទៃ  
ទឹកទំហំ៦០,៩០គីឡូម៉ែត្រការ៉េ ដូចមានផែនទីភ្ជាប់ក្នុងឧបសម្ព័ន្ធ៤នៃអនុក្រឹត្យនេះ ជាកំណាត់ខ្នង  
ទន្លេធំជាងគេ ដែលព្រំប្រទល់ខាងជើងកំណត់ដោយខ្សែបន្ទាត់ភ្ជាប់ពីចំណុច C ទៅ C1 ត្រង់  
កន្លែង កាំងកោះព្រាង មាននិយាមកា៖

C ( ៦០៧២៣៦-១៤៣៣៥៣៤ )      C1 ( ៦០៩២៥៨-១៤៣៣៦០២ )

និងព្រំប្រទល់ខាងកើតកំណត់ដោយខ្សែបន្ទាត់ភ្ជាប់ពីចំណុច C2 ទៅ C3 មាននិយាមកា៖

C2 ( ៦០៣៩៩០-១៤១៥៩៦៩ )      C3 ( ៦០៥៧៣៣-១៤១៣៦៧៦ )

ហើយនិងព្រំប្រទល់ខាងត្បូងកំណត់ដោយខ្សែបន្ទាត់ភ្ជាប់ពីចំណុច C4 ទៅ C5 មាននិយាមកា៖

C4 ( ៦០៩៤៨០-១៤០៦៥៣០ )      C5 ( ៦០៧០៥១-១៤០៣៧៧៨ )។

តំបន់ស្នួលទី៤ ស្ថិតនៅក្នុងឃុំជ្រោយបន្ទាយ ស្រុកព្រែកប្រសព្វនិងឃុំសំបុក ឃុំថ្មត្រៃ ស្រុក ចិត្របុរី ខេត្តក្រចេះ មានផ្ទៃទឹកទំហំ២១,៦៥គីឡូម៉ែត្រការ៉េ ដូចមានផែនទីភ្ជាប់ក្នុងឧបសម្ព័ន្ធ៥ នៃអនុក្រឹត្យនេះ ជាកំណត់ទន្លេដែលមានព្រំប្រទល់ខាងជើងកំណត់ដោយខ្សែបន្ទាត់ភ្ជាប់ពីចំណុច D ទៅ D1 មាននិយាមកា ៖

D (៦០៧៣១៨-១៣៩៥៥០២) D1 (៦១១៣៧៨-១៣៩៥៥៤៧)

និងព្រំប្រទល់ខាងត្បូងកំណត់ដោយខ្សែបន្ទាត់ភ្ជាប់ពីចំណុច D2 ទៅ D3 ចំក្បាលកោះទ្រង់ មាន និយាមកា ៖

D2 ( ៦០៩៥៣៨-១៣៨៤២២៥ ) D3 ( ៦០៧២៤៧-១៣៨៤២៩០ )។

**២- តំបន់ទ្រនាប់**

តំបន់ទ្រនាប់ គឺជាជម្រករដូវប្រាំងដ៏ពិសិដ្ឋរបស់ពពួកមេពូជត្រីសប្បត្តិទន្លេនិងប្រភេទត្រីប្រចាំតំបន់ ដែល ទម្លាប់មកសំរំលាក់ខ្លួនដើម្បីវិវឌ្ឍក្រពេញបន្តពូជ។ ជាទូទៅ តំបន់នេះសម្បូរទៅដោយផ្ទាំងថ្មរកាករកូត ព្រៃលិចទឹក កន្លែងដុះសារាយខ្មៅជាចំណីបន្ថែមរបស់ត្រីមេពូជ អន្លង់ជ្រៅៗ និងឆ្នេរខ្សាច់។

- តំបន់ទ្រនាប់ទី១ ស្ថិតនៅក្នុងភូមិសាស្ត្រឃុំព្រះវរកិល ស្រុកថាឡាបរីវាត់ ខេត្តស្ទឹងត្រែង មានផ្ទៃទឹក លាតសន្ធឹងរវាងដីគោកនិងខ្សែបន្ទាត់ព្រំដែនទឹកនៃព្រះរាជាណាចក្រកម្ពុជានិងសាធារណរដ្ឋប្រជា ធិបតេយ្យប្រជាមានិតឡាវ ចាប់ពីចំណុចល្អាក់ខោនទឹកធ្លាក់ព្រះនិមិត្ត ត្រង់ព្រំប្រទល់ខេត្តព្រះ វិហារនិងខេត្តស្ទឹងត្រែង មកទល់ចំណុចកែងភូមិអន្លង់ស្វាយ ដូចមានផែនទីភ្ជាប់ក្នុងឧបសម្ព័ន្ធ២ នៃអនុក្រឹត្យនេះ។
- តំបន់ទ្រនាប់ទី២ ស្ថិតនៅក្នុងភូមិសាស្ត្រឃុំព្រះវរកិល ឃុំអូរស្វាយ ឃុំថាឡាបរីវាត់ ឃុំអូរ និងឃុំ កាំងចាម ស្រុកថាឡាបរីវាត់និងសង្កាត់សាមគ្គី សង្កាត់ព្រះបាទ ក្រុងស្ទឹងត្រែង ខេត្តស្ទឹងត្រែង មានផ្ទៃទឹកទំហំ១៥៣,៨៣គីឡូម៉ែត្រការ៉េ ដូចមានផែនទីភ្ជាប់ក្នុងឧបសម្ព័ន្ធ៣នៃអនុក្រឹត្យនេះ ជា កំណត់ទន្លេ ដែលព្រំប្រទល់ខាងជើងកំណត់ដោយខ្សែបន្ទាត់ភ្ជាប់ពីចំណុច A4 ទៅ A5 និងព្រំ ប្រទល់ខាងត្បូងកំណត់ដោយខ្សែបន្ទាត់ពីចំណុច B ទៅ B1 ដោយមិនគិតបញ្ចូលតំបន់ដីសើម ជាជម្រកសត្វស្លាបទឹកខេត្តស្ទឹងត្រែងទំហំ១៤៦គីឡូម៉ែត្រការ៉េ។
- តំបន់ទ្រនាប់ទី៣ ស្ថិតនៅក្នុងឃុំអូរត្រៀង ឃុំកោះខ្មែរ ឃុំបឹងចារ និងឃុំសំបូរ ស្រុកសំបូរ ខេត្តក្រចេះ មានផ្ទៃទឹកទំហំ២២៦,៨៤គីឡូម៉ែត្រការ៉េ ដូចមានផែនទីភ្ជាប់ក្នុងឧបសម្ព័ន្ធ៤នៃអនុក្រឹត្យនេះ ជា កំណត់ខ្លែងទន្លេតូចៗខាងកើត ដែលមានព្រំប្រទល់ខាងជើងកំណត់ដោយខ្សែបន្ទាត់ភ្ជាប់ពីចំណុច B2 ទៅ B3 ព្រំប្រទល់ខាងត្បូងកំណត់ដោយខ្សែបន្ទាត់ភ្ជាប់ពីចំណុច C ទៅ C1 និងព្រំប្រទល់ ខាងត្បូងជៀងខាងកើតកំណត់ដោយខ្សែបន្ទាត់ភ្ជាប់ពីចំណុច C2 ទៅ C3។
- តំបន់ទ្រនាប់ទី៤ គ្របដណ្តប់លើមួយផ្នែកនៃតំបន់កោះមួយពាន់ ស្ថិតនៅក្នុងឃុំសំបូរ ឃុំសណ្តាន់ ឃុំខ្សនះ ស្រុកសំបូរនិងឃុំសំបុក ស្រុកចិត្របុរី ក្នុងខេត្តក្រចេះ មានផ្ទៃទឹកទំហំ៣០,១៤គីឡូម៉ែត្រ ការ៉េ ដូចមានផែនទីភ្ជាប់ក្នុងឧបសម្ព័ន្ធ៥នៃអនុក្រឹត្យនេះ ជាកំណត់ទន្លេដែលមានព្រំប្រទល់ខាង

ជើងកំណត់ដោយខ្សែបន្ទាត់ភ្ជាប់ពីចំណុច C4 ទៅ C5 និងព្រំប្រទល់ខាងត្បូងកំណត់ដោយខ្សែបន្ទាត់ភ្ជាប់ពីចំណុច D ទៅ D1។

ខ- នៅរដូវវស្សា ចាប់ពីដើមខែមិថុនា ដល់ចុងខែតុលា ផ្ទៃទឹកទាំងអស់នៃតំបន់ការពារសត្វផ្សោតទន្លេមេគង្គទំហំ៣៨៩,៥០គីឡូម៉ែត្រការ៉េ ត្រូវកំណត់ជាតំបន់ស្នូលរដូវវស្សា ដូចមានផែនទីភ្ជាប់ក្នុងឧបសម្ព័ន្ធទី១នៃអនុក្រឹតនេះ ក្នុងនោះតំបន់ដីសើមមានសារៈសំខាន់ជាអន្តរជាតិពិសេសជាទីជម្រកសត្វស្លាបទឹក ខេត្តស្ទឹងត្រែង ទំហំ១៤៦គីឡូម៉ែត្រការ៉េ ត្រូវស្ថិតនៅ ក្រោមការគ្រប់គ្រងដោយឡែករបស់ក្រសួងបរិស្ថាន។

ផ្ទៃដីកោះទាំងអស់នៅក្នុងតំបន់គ្រប់គ្រងនិងការពារសត្វផ្សោតទន្លេមេគង្គ ទាំងនៅក្នុងតំបន់ស្នូលរដូវប្រាំង ទាំងនៅក្នុងតំបន់ស្នូលរដូវវស្សាមានទំហំ៣៨៦,៨០គីឡូម៉ែត្រការ៉េ ត្រូវកំណត់ជាតំបន់ទ្រនាប់។

**មាត្រា ៧.-**

ត្រូវចាត់វិធានការជាអាទិ៍តាមរយៈការអប់រំបណ្តុះបណ្តាលក្នុងគោលបំណងហាមឃាត់ដូចខាងក្រោម៖

- ការធ្វើនេសាទដោយឧបករណ៍មងគ្រប់ប្រភេទក្នុងតំបន់ស្នូលរដូវប្រាំងនិងរដូវវស្សា
- ការតាំងលំនៅជាផ្ទះទឹក ឬផ្ទះលើទូកនៅក្នុងតំបន់ស្នូលរដូវប្រាំង
- ការធ្វើវារីវប្បកម្មបែបស៊ីងក្នុងតំបន់ស្នូលរដូវប្រាំង
- ការធ្វើនាវាចរណ៍ដោយប្រើធនធានយន្តដែលមានល្បឿនលើសពី៣០គីឡូម៉ែត្រម៉ែត្រម៉ែកក្នុងមួយម៉ោង នៅក្នុងតំបន់ស្នូលរដូវប្រាំង
- ការប្រើប្រាស់ស្រឡាងដែលអាចចម្លងរថយន្តលើសពីបួនគ្រឿងឡើងទៅក្នុងតំបន់ស្នូលរដូវប្រាំង
- ការកាប់ឆ្ការព្រៃឬការសាងសង់ហេដ្ឋារចនាសម្ព័ន្ធនៅតាមបណ្តាកោះក្នុងតំបន់ការពារសត្វផ្សោតជាទ្រង់ទ្រាយធំដើម្បីបម្រើផលប្រយោជន៍ឯកជន។

អាចអនុញ្ញាត៖

- ការធ្វើនេសាទដោយប្រើឧបករណ៍មងក្រឡាតូចជាង៤សង់ទីម៉ែត្រឬ៤ហ៊ិន ដែលមានម្ចាស់ឬអ្នកនេសាទនៅឃ្លាំមើល នៅក្នុងតំបន់ទ្រនាប់រដូវប្រាំង
- ការសិក្សាស្រាវជ្រាវសេដ្ឋកិច្ចវិទ្យាសាស្ត្រ ការអភិវឌ្ឍអេកូទេសចរណ៍ ការអភិវឌ្ឍកសិកម្ម និងការដឹកជញ្ជូនឆ្លងកាត់ របស់ប្រជាពលរដ្ឋមូលដ្ឋាននៅក្នុងតំបន់ស្នូលនិងតំបន់ទ្រនាប់ ទាំងអស់
- ការនេសាទដោយឧបករណ៍នេសាទគ្រួសារមានដូចជា សំណាញ់ សន្ទូចផ្លែមួយ ចាន់ លប ទ្រូល្មាងត្រាំ សែយ៉ិនឬស្សី និងថ្នងដែលគ្មានឧបករណ៍រួមផ្សំ នៅក្នុងតំបន់ស្នូលនិងតំបន់ទ្រនាប់។

**មាត្រា ៨.-**

រដ្ឋបាលថ្នាក់ក្រោមជាតិដែលពាក់ព័ន្ធ ត្រូវសកម្មចូលរួមសហការ ដោយជួយផ្តល់មន្ត្រីក្រោមឱវាទនិងជួយលើកទឹកចិត្តពលរដ្ឋក្នុងមូលដ្ឋានឲ្យស្ម័គ្រចិត្តចូលរួមក្នុងក្រុមឆ្នាំទន្លេ ដើម្បីគ្រប់គ្រងតំបន់ការពារសត្វផ្សោតទន្លេមេគង្គជាប្រចាំប្រកបដោយប្រសិទ្ធភាពខ្ពស់ តាមសំណើរបស់ស្ថាប័នមានសមត្ថកិច្ច។

អាជ្ញាធរមានសមត្ថកិច្ចត្រូវរៀបចំបោះបង្គោលសញ្ញាសម្គាល់ព្រំប្រទល់តំបន់ស្នូលនិងតំបន់ទ្រនាប់ ទាំងនៅលើដីគោក ទាំងនៅក្នុងទឹកនិងផែនទីដែលបញ្ជាក់ពីបទបញ្ជាដែលតម្រូវឲ្យអ្នកពាក់ព័ន្ធគោរពអនុវត្តតាម។

**ជំពូកទី៥**  
**ទោសប្បញ្ញត្តិ**

**មាត្រា ៩.-**

ជនណាដែលប្រព្រឹត្តជ្មនឹងអនុក្រឹត្យនេះ ត្រូវផ្ដន្ទាទោសតាមច្បាប់ជាធរមាន។

**ជំពូកទី៦**  
**អវសានប្បញ្ញត្តិ**

**មាត្រា ១០.-**

បទប្បញ្ញត្តិទាំងឡាយណាដែលផ្ទុយនឹងអនុក្រឹត្យនេះ ត្រូវទុកជានិរាករណ៍។

**មាត្រា ១១.-**

អនុក្រឹត្យនេះនិងផែនទីឧបសម្ព័ន្ធមិនពាក់ព័ន្ធនឹងបញ្ហាព្រំដែនរវាងប្រទេសនិងប្រទេសទេ។

**មាត្រា ១២.-**

រដ្ឋមន្ត្រីទទួលបន្ទុកទីស្តីការគណៈរដ្ឋមន្ត្រី រដ្ឋមន្ត្រីក្រសួងសេដ្ឋកិច្ចនិងហិរញ្ញវត្ថុ រដ្ឋមន្ត្រីក្រសួងកសិកម្ម រុក្ខាប្រមាញ់ និងនេសាទ រដ្ឋមន្ត្រីក្រសួងមហាផ្ទៃ រដ្ឋមន្ត្រីក្រសួងរៀបចំដែនដី នគរូបនីយកម្ម និងសំណង់ រដ្ឋមន្ត្រីក្រសួងបរិស្ថាន រដ្ឋមន្ត្រីក្រសួងធនធានទឹកនិងឧតុនិយម រដ្ឋមន្ត្រីក្រសួងទេសចរណ៍ រដ្ឋមន្ត្រីក្រសួងសាធារណការ និងដឹកជញ្ជូន ប្រធានគណៈកម្មការអភិរក្សនិងអភិវឌ្ឍន៍តំបន់ទេសចរណ៍សត្វផ្សោតទន្លេមេគង្គ រដ្ឋមន្ត្រីរដ្ឋលេខាធិការគ្រប់ក្រសួងស្ថាប័នពាក់ព័ន្ធ អភិបាលនៃគណៈអភិបាលខេត្តក្រចេះនិង អភិបាលនៃគណៈអភិបាលខេត្តស្ទឹងត្រែង ត្រូវទទួលបន្ទុកអនុវត្តអនុក្រឹត្យនេះចាប់ពីថ្ងៃចុះហត្ថលេខាតទៅ។

ធ្វើនៅរាជធានីភ្នំពេញ ថ្ងៃទី ២៥ ខែ តុលា ឆ្នាំ២០១២

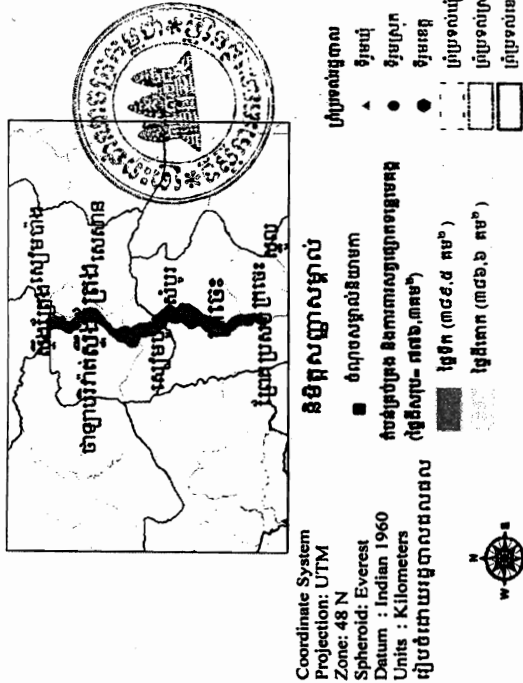
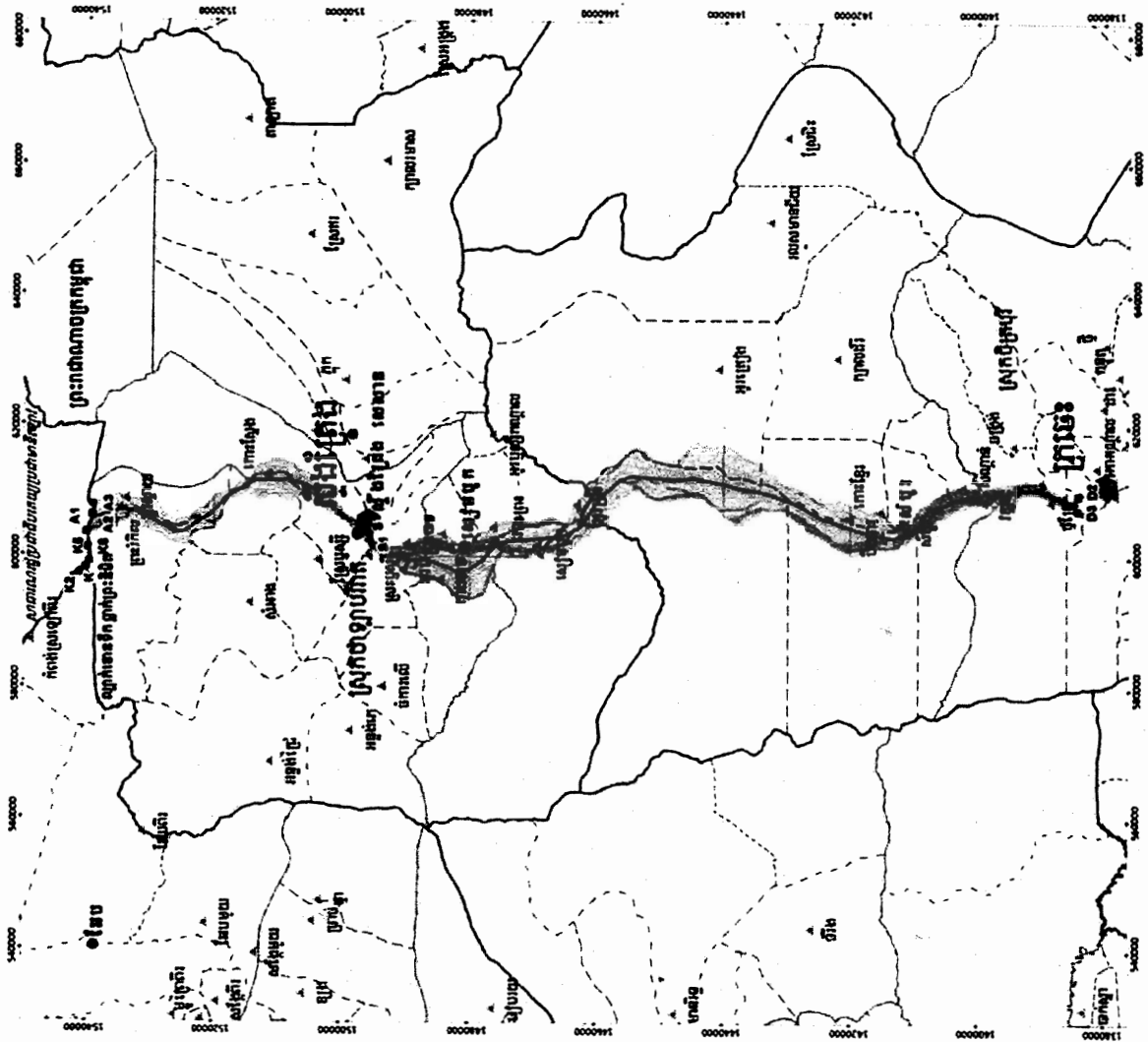


**សម្តេចអគ្គមហាសេនាបតីតេជោ ហ៊ុន សែន**

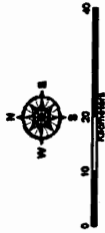
**កន្លែងទទួល៖**

- ក្រសួងព្រះបរមរាជវាំង
- អគ្គលេខាធិការដ្ឋានក្រុមប្រឹក្សាធម្មនុញ្ញ
- អគ្គលេខាធិការដ្ឋានព្រឹទ្ធសភា
- អគ្គលេខាធិការដ្ឋានរដ្ឋសភា
- អគ្គលេខាធិការរាជរដ្ឋាភិបាល
- ឧទ្ធរានៈយុត្តិធម៌នាយករដ្ឋមន្ត្រី
- ឧទ្ធរានៈយុត្តិធម៌ក្នុងតុលាការ លោកជំទាវឧបនាយករដ្ឋមន្ត្រី
- គ្រប់សាលារាជធានី ខេត្ត
- ដូចមាត្រា១២
- រាជកិច្ច
- ឯកសារ កាលប្បវត្តិ

របស់អង្គជំនុំជម្រះវិសាមញ្ញក្នុងតុលាការកម្ពុជា ចុះថ្ងៃទី ២៤ ខែ កញ្ញា ឆ្នាំ ២០១២  
ស្តីពីការបោះឆ្នោតក្នុងតុលាការកម្ពុជា (សំណុំរឿង ០០២/១៩-០៩-២០០៧/អវតក)



Coordinate System  
Projection: UTM  
Zone: 48 N  
Spheroid: Everest  
Datum: Indian 1960  
Units: Kilometers  
រូបថតដោយអង្គជំនុំជម្រះវិសាមញ្ញក្នុងតុលាការកម្ពុជា



ច្បាប់ស្តីពីការបោះឆ្នោត



លោកជំទាវ ឈុន ឈុន

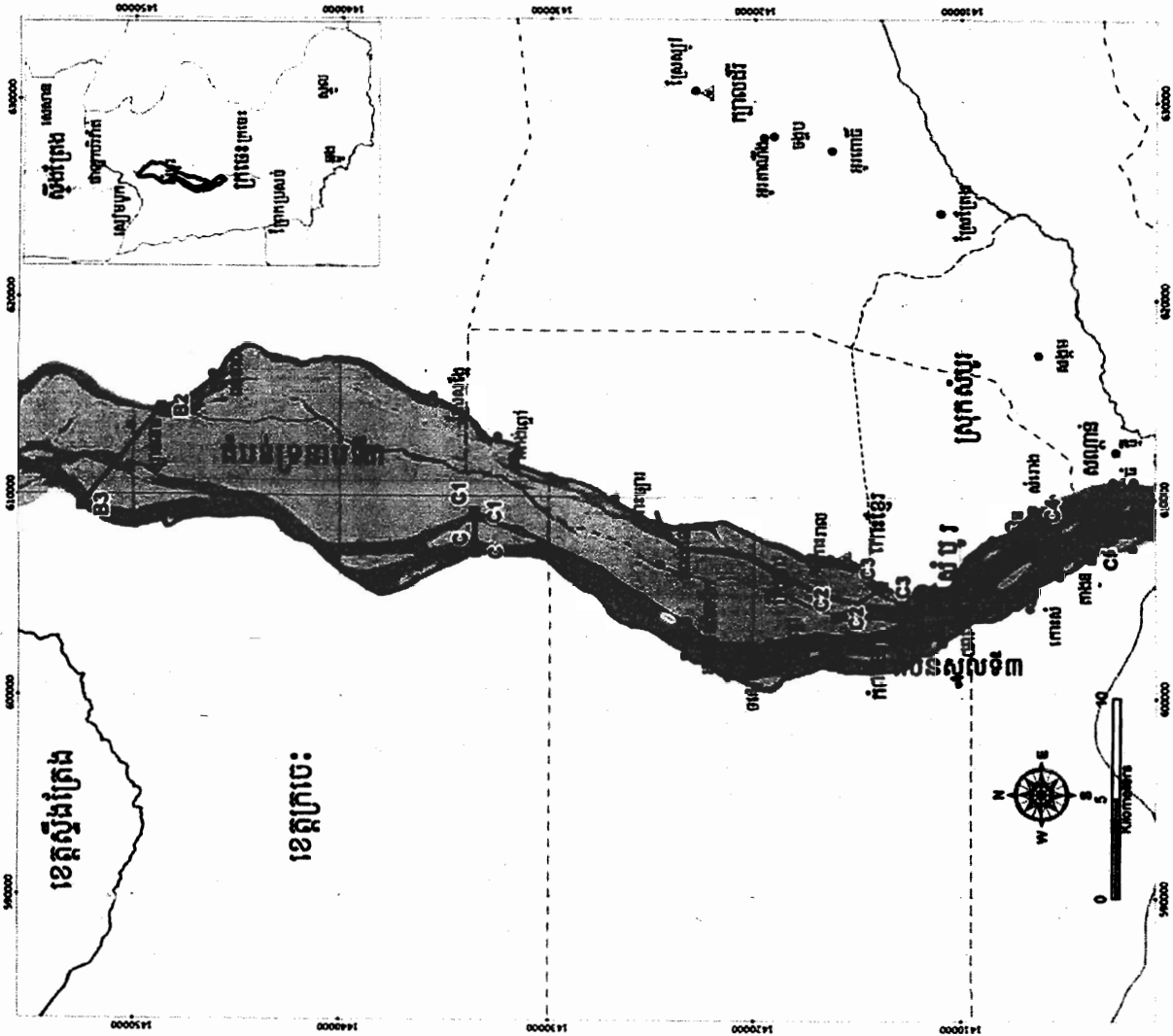
លោកជំទាវ ឈុន ឈុន







របស់រដ្ឋស្ថិតនៅក្នុងតំបន់ព្រំដែនប្រជាជន ១៥៩ គីឡូម៉ែត្រ ចន្លោះប្រជាជន និងសត្វព្រៃ ត្រូវបានកំណត់ និងបង្ហាញនៅក្នុងផែនទីនេះ។



- ស្ថិតិសញ្ញាសម្គាល់**
- ប្រជាជនប្រកបរបរកសិកម្ម
  - ប្រជាជនប្រកបរបររុករាន
  - ប្រជាជនប្រកបរបរដឹកជញ្ជូន
  - ប្រជាជនប្រកបរបរដឹកជញ្ជូន
  - ប្រជាជនប្រកបរបរដឹកជញ្ជូន
  - ប្រជាជនប្រកបរបរដឹកជញ្ជូន



កាកបាទក្រហមកម្ពុជា និងសហគមន៍ព្រំដែន (គ.ស)

កូអរដោនេ	ឈ្មោះ	ប្រភេទ
១១៨.៦៤	ប្រជាជន	ប្រជាជន
១១៨.៦៤	ប្រជាជន	ប្រជាជន
១១៨.៦៤	ប្រជាជន	ប្រជាជន

Coordinate System  
Projection: UTM  
Zone: 48 N  
Spheroid: Everest  
Datum : Indian 1960  
Units : Kilometers  
រូបថតដោយរដ្ឋបាលជលផល

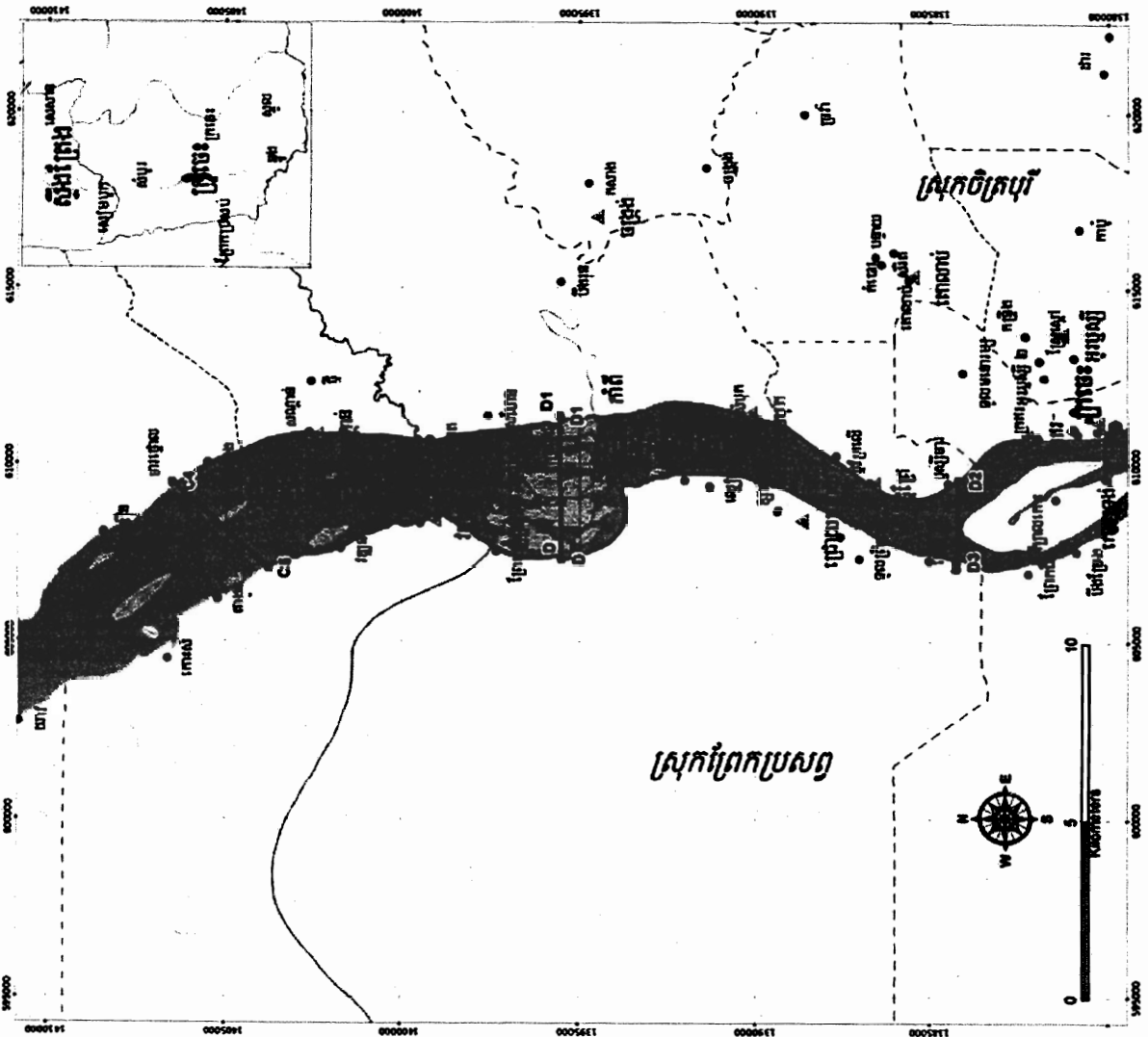
លេខរៀងរដ្ឋបាល ១៥៩ គីឡូម៉ែត្រ ចន្លោះប្រជាជន និងសត្វព្រៃ ត្រូវបានកំណត់ និងបង្ហាញនៅក្នុងផែនទីនេះ។

លេខរៀងរដ្ឋបាល ១៥៩ គីឡូម៉ែត្រ ចន្លោះប្រជាជន និងសត្វព្រៃ ត្រូវបានកំណត់ និងបង្ហាញនៅក្នុងផែនទីនេះ។



លេខរៀងរដ្ឋបាល

ឧបសម្ព័ន្ធទីបាលីស្រុកស្រែសព្វ ១២៤ ម.ក. ចុះថ្ងៃទី ២៥ ខែ តុលា ឆ្នាំ ២០១២  
ស្តីពីការបង្កើតតំបន់ប្រមូលសេវាសាងសង់ស្រែសព្វ (តំបន់ស្រែសព្វ ៤ តំបន់ ២៣,០២ គ.ម<sup>២</sup> និងតំបន់ស្រែសព្វ ៤ តំបន់ ៣០,១៤ គ.ម<sup>២</sup>) ទេសចរណ៍



**និមិត្តសញ្ញាសម្គាល់**

- ចំណុចសម្គាល់និយាមកា
- តំបន់ស្រែសព្វទី៤
- តំបន់ស្រែសព្វទី៥
- ភូមិទឹក
- ភូមិគោក

**ស្រ្តីប្រទេសប្រកប**

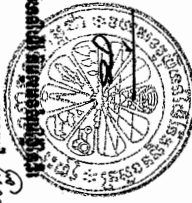
- ភូមិភូមិ
- ▲ ភូមិឃុំ
- ភូមិស្រែក
- ភូមិទេស
- តំបន់ស្រែសព្វ
- តំបន់ស្រែសព្វ

Coordinate System  
Projection: UTM  
Zone: 48 N  
Spheroid: Everest  
Datum : Indian 1960  
Units : Kilometers  
រៀបចំដោយរដ្ឋបាលជលផល

តំបន់ស្រែសព្វទី៤	តំបន់ស្រែសព្វទី៥
២០៨	១៨៨
២៨០៦	២១៨៨
៣០១៤	២៣០២

បានឃើញនិងអនុម័ត

ក្រសួងរ៉ែ និងថាមពល ភ្នំពេញ



សេចក្តីសម្រេចរបស់ក្រសួងរ៉ែ និងថាមពល ចុះថ្ងៃទី ២៥ ខែ តុលា ឆ្នាំ ២០១២

អ្នកប្រកាស

ជ័យ ហ៊ុន

