



**ព្រះរាជាណាចក្រកម្ពុជា**

**រាជរដ្ឋាភិបាលកម្ពុជា**

**ជាតិ សាសនា ព្រះមហាក្សត្រ**

**លេខ: ១៤១ នស/រកម/បក**



**អនុក្រឹត្យ**

**ស្តីពី**

**ការកំណត់តំបន់ស្ទួនស្ទឹងសែននៃបឹងយង្គិចមណ្ឌលបឹងទន្លេសាប  
និងតំបន់ដីសើមជុំវិញជា តំបន់រ៉ាមសារស្ទឹងសែន**

**រាជរដ្ឋាភិបាល**

- បានឃើញរដ្ឋធម្មនុញ្ញនៃព្រះរាជាណាចក្រកម្ពុជា
- បានឃើញព្រះរាជក្រឹត្យលេខ នស/រកត/០៩១៨/៩២៥ ចុះថ្ងៃទី០៦ ខែកញ្ញា ឆ្នាំ២០១៨ ស្តីពីការតែងតាំងរាជរដ្ឋាភិបាល នៃព្រះរាជាណាចក្រកម្ពុជា
- បានឃើញព្រះរាជក្រមលេខ នស/រកម/០៦១៨/០១២ ចុះថ្ងៃទី២៨ ខែមិថុនា ឆ្នាំ២០១៨ ដែលប្រកាសឱ្យប្រើច្បាប់ស្តីពីការរៀបចំ និងការប្រព្រឹត្តទៅនៃគណៈរដ្ឋមន្ត្រី
- បានឃើញព្រះរាជក្រមលេខ នស/រកម/០១៩៦/២១ ចុះថ្ងៃទី២៤ ខែមករា ឆ្នាំ១៩៩៦ ដែលប្រកាសឱ្យប្រើច្បាប់ស្តីពីការបង្កើតក្រសួងបរិស្ថាន
- បានឃើញព្រះរាជក្រមលេខ នស/រកម/១២៩៦/៣៤ ចុះថ្ងៃទី២៤ ខែធ្នូ ឆ្នាំ១៩៩៦ ដែលប្រកាសឱ្យប្រើច្បាប់ស្តីពីការអនុម័តយល់ព្រមលើអនុសញ្ញាស្តីពី តំបន់ដីសើមមានសារៈសំខាន់ ជាអន្តរជាតិ ពិសេសជាទីជម្រកសត្វស្លាបទឹក ចុះនៅទីក្រុងរ៉ាមសារ ប្រទេសអ៊ីរ៉ង់ នាថ្ងៃទី០២ ខែកុម្ភៈ ឆ្នាំ១៩៧១
- បានឃើញព្រះរាជក្រមលេខ នស/រកម/១២៩៦/៣៦ ចុះថ្ងៃទី២៤ ខែធ្នូ ឆ្នាំ១៩៩៦ ដែលប្រកាសឱ្យប្រើច្បាប់ស្តីពីកិច្ចការពារបរិស្ថាន និងការគ្រប់គ្រងធនធានធម្មជាតិ
- បានឃើញព្រះរាជក្រមលេខ នស/រកម/០២០៨/០០៧ ចុះថ្ងៃទី១៥ ខែកុម្ភៈ ឆ្នាំ២០០៨ ដែលប្រកាសឱ្យប្រើច្បាប់ស្តីពីតំបន់ការពារធម្មជាតិ
- បានឃើញព្រះរាជក្រឹត្យលេខ នស/រកត/០៤០១/០៧០ ចុះថ្ងៃទី១០ ខែមេសា ឆ្នាំ២០០១ ស្តីពីការបង្កើត និងការគ្រប់គ្រងបឋមនីយដ្ឋានមណ្ឌលបឹងទន្លេសាប
- បានឃើញអនុក្រឹត្យលេខ ១៣៥ អនក្រ.បក ចុះថ្ងៃទី០៥ ខែកក្កដា ឆ្នាំ២០១៦ ស្តីពីការរៀបចំ និងការប្រព្រឹត្តទៅរបស់ក្រសួងបរិស្ថាន
- យោងតាមសំណើរបស់រដ្ឋមន្ត្រីក្រសួងបរិស្ថាន

**សម្រេច**

**មាត្រា ១.-**

ត្រូវបានកំណត់តំបន់ស្នូលស្ទឹងសែននៃបឋមនីយដ្ឋានបឹងទន្លេសាប និងតំបន់ដីសើមជុំវិញ ជាតំបន់រ៉ាមសារស្ទឹងសែន មានផ្ទៃក្រឡាសរុប ៩.២៩៣ ហិកតា (ប្រាំបួនពាន់ពីររយកៅសិបបីហិកតា) ដែលមានទីតាំងស្ថិតនៅក្នុងភូមិសាស្ត្រឃុំផាត់សណ្តាយ ស្រុកកំពង់ស្វាយ ខេត្តកំពង់ធំ ដូចមានផែនទី មាត្រដ្ឋាន ១/៤០.០០០ ភ្ជាប់ជាឧបសម្ព័ន្ធនៃអនុក្រឹត្យ និងមាននិយាមកាតោល (Datum: WGS1984) ដូចខាងក្រោម៖

និយាមកាតោល											
ID	X	Y	ID	X	Y	ID	X	Y	ID	X	Y
1	448089	1391811	12	442905	1394286	23	447554	1404268	34	542048	1400000
2	447370	1390721	13	443441	1396407	24	447366	1403924	35	451961	1399518
3	446474	1389458	14	444052	1397738	25	447962	1402076	36	451223	1399058
4	445509	1388297	15	444373	1398651	26	449476	1402538	37	451394	1398370
5	444559	1388974	16	444913	1399022	27	451030	1402216	38	451714	1397823
6	444027	1389056	17	445279	1400053	28	451171	1401258	39	451824	1395197
7	443951	1389820	18	445780	1401187	29	451822	1400894	40	451257	1394677
8	443081	1390341	19	446047	1402561	30	451912	1401727	41	451031	1393300
9	443070	1391003	20	446199	1405107	31	452398	1401276	42	450375	1392457
10	443556	1392314	21	447360	1405576	32	452710	1401070	43	449419	1391820
11	442426	1393377	22	446582	1405676	33	453178	1401155			

ចំណុចនិយាមកាតោលនេះ ប្រើប្រាស់សម្រាប់កំណត់ព្រំប្រទល់នៃតំបន់រ៉ាមសារស្ទឹងសែនតែប៉ុណ្ណោះ ពុំមានឥទ្ធិពលផ្លូវច្បាប់ទៅលើការកំណត់ព្រំប្រទល់រដ្ឋបាលឃុំ ស្រុក និងខេត្តឡើយ។

**មាត្រា ២.-**

អនុក្រឹត្យនេះ មានគោលបំណងដូចតទៅ៖

- គាំទ្រការអភិរក្ស និងការការពារនៃតំបន់ដីសើមដែលមានសារៈសំខាន់ជាអន្តរជាតិ ស្របតាម អនុសញ្ញារ៉ាមសារ
- ធានាការថែរក្សា និងការពារសេដ្ឋកិច្ចជាតិ វប្បធម៌ ប្រព័ន្ធអេកូឡូស៊ី និងជីវៈចម្រុះ
- ផ្តល់ផលិតផល និងសេវាកម្មធម្មជាតិសម្រាប់ការប្រើប្រាស់ប្រកបដោយនិរន្តរភាព
- រក្សាលំនឹងបរិស្ថាន ការពារ និងអភិរក្សធនធានធម្មជាតិ
- លើកកម្ពស់ការចូលរួមរបស់សហគមន៍មូលដ្ឋាន ក៏ដូចជាសាធារណជនក្នុងការរួមចំណែកដល់ ការគ្រប់គ្រង ការការពារ និងការអភិរក្សជីវៈចម្រុះ និងធនធានធម្មជាតិក្នុងតំបន់។

**មាត្រា៣.-**

ក្រសួងបរិស្ថាន ដែលមានអគ្គនាយកដ្ឋានរដ្ឋបាលការពារ និងអភិរក្សធម្មជាតិ ជាសេនាធិការ មានសមត្ថកិច្ច ក្នុងការរៀបចំ គ្រប់គ្រង ការពារ និងថែរក្សាតំបន់រ៉ាមសារស្ទឹងសែន ដូចបានកំណត់ក្នុងអនុក្រឹត្យ នេះ ដោយសហការជាមួយក្រសួង ស្ថាប័នពាក់ព័ន្ធ និងរដ្ឋបាលថ្នាក់ក្រោមជាតិ ដើម្បីធានាកិច្ចគាំពារបរិស្ថាន ការអភិរក្សជីវៈចម្រុះ និងការប្រើប្រាស់ធនធានធម្មជាតិប្រកបដោយនិរន្តរភាព។

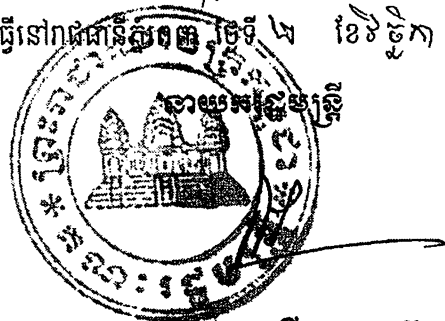
**មាត្រា៤.-**

បទប្បញ្ញត្តិទាំងឡាយណាដែលផ្ទុយនឹងអនុក្រឹត្យនេះ ត្រូវទុកជានិរាករណ៍។

**មាត្រា៥.-**

រដ្ឋមន្ត្រីទទួលបន្ទុកទីស្តីការគណៈរដ្ឋមន្ត្រី រដ្ឋមន្ត្រីក្រសួងមហាផ្ទៃ រដ្ឋមន្ត្រីក្រសួងរៀបចំដែនដី នគរូបនីយកម្ម និងសំណង់ រដ្ឋមន្ត្រីក្រសួងសេដ្ឋកិច្ច និងហិរញ្ញវត្ថុ រដ្ឋមន្ត្រីក្រសួងបរិស្ថាន រដ្ឋមន្ត្រីក្រសួង កសិកម្ម រុក្ខាប្រមាញ់ និងនេសាទ និងរដ្ឋមន្ត្រីគ្រប់ក្រសួង ប្រធានស្ថាប័នពាក់ព័ន្ធ ត្រូវអនុវត្តអនុក្រឹត្យនេះ ឱ្យមានប្រសិទ្ធភាពខ្ពស់ ចាប់ពីថ្ងៃចុះហត្ថលេខាតទៅ។

ថ្ងៃសុក្រ ទី ២២ ខែ កុម្ភៈ ឆ្នាំ ច ស័ក ព.ស.២៥៦២  
ធ្វើនៅរាជធានីភ្នំពេញ ថ្ងៃទី ២២ ខែ កុម្ភៈ ឆ្នាំ ២០១៨



**សម្តេចអគ្គមហាសេនាបតីតេជោ ហ៊ុន សែន**


បានយកសេចក្តីគោរពជម្រាបជូន

**សម្តេចអគ្គមហាសេនាបតីតេជោនាយករដ្ឋមន្ត្រី សូមហត្ថលេខា**

**រដ្ឋមន្ត្រីក្រសួងបរិស្ថាន**

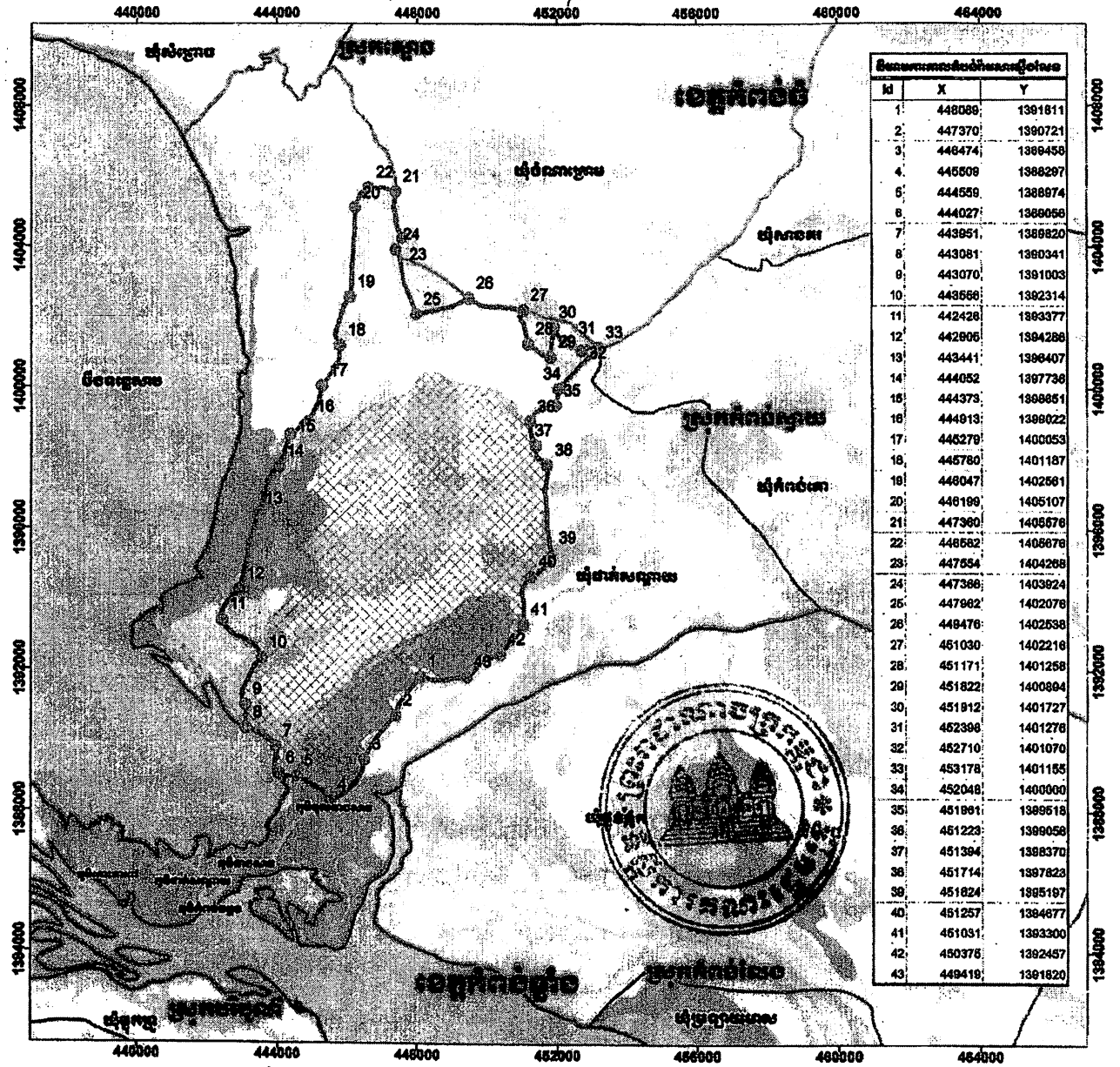
**កន្លែងទទួល ៖**

- ក្រសួងព្រះបរមរាជវាំង
- អគ្គលេខាធិការដ្ឋានក្រុមប្រឹក្សាធម្មនុញ្ញ
- អគ្គលេខាធិការដ្ឋានព្រឹទ្ធសភា
- អគ្គលេខាធិការដ្ឋានរដ្ឋសភា
- ឧទ្ធរានៈយុត្តិធម៌ជាតិ
- ឧទ្ធរានៈយុត្តិធម៌ក្នុងតុលាការ
- រដ្ឋមន្ត្រីក្រសួងបរិស្ថាន
- រដ្ឋមន្ត្រីក្រសួងមហាផ្ទៃ
- រដ្ឋមន្ត្រីក្រសួងសេដ្ឋកិច្ច និងហិរញ្ញវត្ថុ
- រដ្ឋមន្ត្រីក្រសួងកសិកម្ម រុក្ខាប្រមាញ់ និងនេសាទ
- រដ្ឋមន្ត្រីក្រសួងព្រះបរមរាជវាំង
- រដ្ឋមន្ត្រីក្រសួងយុត្តិធម៌
- រដ្ឋមន្ត្រីក្រសួងសាធារណការ និងដឹកជញ្ជូន
- រដ្ឋមន្ត្រីក្រសួងស្ថាប័នពាក់ព័ន្ធមួយទៀត

  
**ស៊ីម ស៊ីថា**

# ផែនទី តំបន់រ៉ែមាសស្ទើរសែន ស្ថិតក្នុងខេត្តកំពង់ធំ

ឧបសម្ព័ន្ធនៃអនុក្រឹត្យលេខ ១ ៤១ អនក្រ.មក ចុះថ្ងៃ ពុធ ១២ ខែ កញ្ញា ឆ្នាំ ២០១៤ ច្បាប់ស្តីពីការកសាង និងប្រតិបត្តិការស្វែងរក និងប្រតិបត្តិការប្រើប្រាស់ រ៉ែ ឆ្នាំ ២០១៤



តំបន់រ៉ែមាសស្ទើរសែន		
Id	X	Y
1	448089	1391811
2	447370	1390721
3	448474	1389458
4	445508	1388297
5	444559	1386874
6	444027	1386058
7	443951	1385820
8	443081	1385034
9	443070	1384100
10	443558	1382314
11	442428	1383377
12	442805	1384288
13	443441	1384407
14	444052	1387738
15	444373	1388851
16	444813	1389022
17	445279	1400053
18	445780	1401187
19	448047	1402581
20	448189	1405107
21	447380	1405578
22	446582	1405678
23	447554	1404288
24	447388	1403824
25	447982	1402078
26	448476	1402538
27	451030	1402218
28	451171	1401258
29	451822	1400894
30	451812	1401727
31	452398	1401278
32	452710	1401070
33	453178	1401155
34	452048	1400900
35	451891	1399518
36	451223	1399058
37	451394	1398370
38	451714	1397823
39	451824	1395197
40	451257	1394877
41	451031	1393300
42	450375	1392457
43	449419	1391820

ស្ថានភាពផែនទី

មាត្រដ្ឋាន 1:40,000

↑ N

សញ្ញាសម្គាល់

- ចំណុចគោល
- ព្រំប្រទល់រដ្ឋ
- ព្រំប្រទល់ខេត្ត
- ព្រំប្រទល់ស្រុក
- ▨ ព្រំប្រទល់តំបន់ស្វយ័តសែន
- ព្រំប្រទល់តំបន់រ៉ែមាសស្ទើរសែន

សម្ភារៈផ្សេងៗ ឆ្នាំ ២០១៤

- ព្រៃឈើជិត
- ព្រៃស្រោច
- វាលស្រែ
- ចម្ការ
- ដីកសិកម្មប្រជាជន

MAP COORDINATION SYSTEM

Units: Meter System Projection: UTM, Zone 48

Horizontal Datum: WGS 1984

ផែនទី តំបន់រ៉ែមាសស្ទើរសែន សម្រាប់ ៩.២៩៣ ហិកតា

ធ្វើឡើងនៅ ភ្នំពេញ ថ្ងៃ ពុធ ១០ ខែ កញ្ញា ឆ្នាំ ២០១៤

អគ្គនាយកដ្ឋានរ៉ែ និងថាមពល ខេត្តកំពង់ធំ

ស្រុក-ស្រី

ស្រុក-ស្រី

ស្រុក-ស្រី