



ព្រះរាជាណាចក្រកម្ពុជា
ជាតិ សាសនា ព្រះមហាក្សត្រ

រាជរដ្ឋាភិបាលកម្ពុជា

លេខ: ២៦. អនក. អត

អនុក្រឹត្យ

ស្តីពី

ការកំណត់តំបន់គ្រប់គ្រង ក្នុងតំបន់ការពារធម្មជាតិ
នៅជាតំបន់ប្រើប្រាស់ដោយចីរភាព



រាជរដ្ឋាភិបាល

- បានឃើញរដ្ឋធម្មនុញ្ញ នៃព្រះរាជាណាចក្រកម្ពុជា
- បានឃើញព្រះរាជក្រឹត្យលេខ នស/រកត/០៩០៨/១០៥៥ ចុះថ្ងៃទី ២៥ ខែ កញ្ញា ឆ្នាំ២០០៨ ស្តីពីការកែតំបន់រដ្ឋាភិបាល នៃព្រះរាជាណាចក្រកម្ពុជា
- បានឃើញព្រះរាជក្រមលេខ ០២/នស/៩៤ ចុះថ្ងៃទី ២០ ខែ កក្កដា ឆ្នាំ១៩៩៤ ដែលប្រកាសឱ្យប្រើច្បាប់ស្តីពីការរៀបចំ និងការប្រព្រឹត្តទៅ នៃគណៈរដ្ឋមន្ត្រី
- បានឃើញព្រះរាជក្រមលេខ នស/រកម/០១៩៦/២១ ចុះថ្ងៃទី ២៤ ខែ មករា ឆ្នាំ១៩៩៦ ដែលប្រកាសឱ្យប្រើច្បាប់ស្តីពីការបង្កើតក្រសួងបរិស្ថាន
- បានឃើញព្រះរាជក្រមលេខ នស/រកម/០២០៨/០០៧ ចុះថ្ងៃទី ១៥ ខែ កុម្ភៈ ឆ្នាំ២០០៨ ដែលប្រកាសឱ្យប្រើច្បាប់ស្តីពីតំបន់ការពារធម្មជាតិ
- បានឃើញព្រះរាជក្រឹត្យ ចុះថ្ងៃទី ០១ ខែ វិច្ឆិកា ឆ្នាំ១៩៩៣ ស្តីពីការបង្កើត និងការកំណត់តំបន់ការពារធម្មជាតិ
- យោងតាមកម្រិតការចាំបាច់របស់រាជរដ្ឋាភិបាល ។

សម្រេច

មាត្រា ១៖

ត្រូវបានកំណត់តំបន់គ្រប់គ្រង ក្នុងតំបន់ឧទ្យានជាតិវិះជ័យ លើផ្ទៃដីទំហំ ៩.១៤៦ហិកតា(ប្រាំបួនពាន់ មួយរយសែសិបប្រាំមួយហិកតា) ទៅជាតំបន់ប្រើប្រាស់ដោយចីរភាព ស្ថិតនៅក្នុងភូមិសាស្ត្រស្រុកតាវែង ខេត្តតេជគ្រី សម្រាប់ផ្តល់ជូនក្រុមហ៊ុន អឹម ឌី អេស ថ្មជា អេស អ៊ី ហ្សិត (MDS THMORDA S.E.Z CO., LTD) ដើម្បីធ្វើការវិនិយោគអភិវឌ្ឍន៍លើវិស័យដំណាំកសិ-ឧស្សាហកម្ម និងដំណាំកៅស៊ូ ដែលមានទីតាំង និងនិយាមកា ដូចមានក្នុងផែនទីភ្ជាប់នឹងលិខិតលេខ ១៣៥ សជណ.កស ចុះថ្ងៃទី ០២ ខែ កុម្ភៈ ឆ្នាំ២០១១ជាឧបសម្ព័ន្ធ។


មាត្រា ២៖

បទប្បញ្ញត្តិទាំងឡាយណាដែលមានខ្លឹមសារផ្ទុយពីអនុក្រឹត្យនេះ ត្រូវទុកជានិរាករណ៍។

មាត្រា ៣៖

រដ្ឋមន្ត្រីទទួលបន្ទុកទីស្តីការគណៈរដ្ឋមន្ត្រី រដ្ឋមន្ត្រីក្រសួងមហាផ្ទៃ រដ្ឋមន្ត្រីក្រសួងសេដ្ឋកិច្ច និងហិរញ្ញវត្ថុ រដ្ឋមន្ត្រីក្រសួងបរិស្ថាន ក្រមប្រឹក្សាអភិវឌ្ឍន៍កម្ពុជា រដ្ឋមន្ត្រី រដ្ឋលេខាធិការ គ្រប់ក្រសួង ស្ថាប័នពាក់ព័ន្ធ និងអភិបាលនៃគណៈអភិបាលខេត្តរតនៈគីរី ត្រូវទទួលបន្ទុកអនុវត្តអនុក្រឹត្យនេះ ចាប់ពីថ្ងៃចុះហត្ថលេខាតទៅ។

ធ្វើនៅរាជធានីភ្នំពេញ, ថ្ងៃទី ០៩ ខែ កុម្ភៈ ឆ្នាំ២០១១

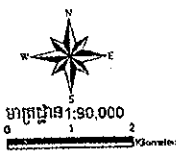
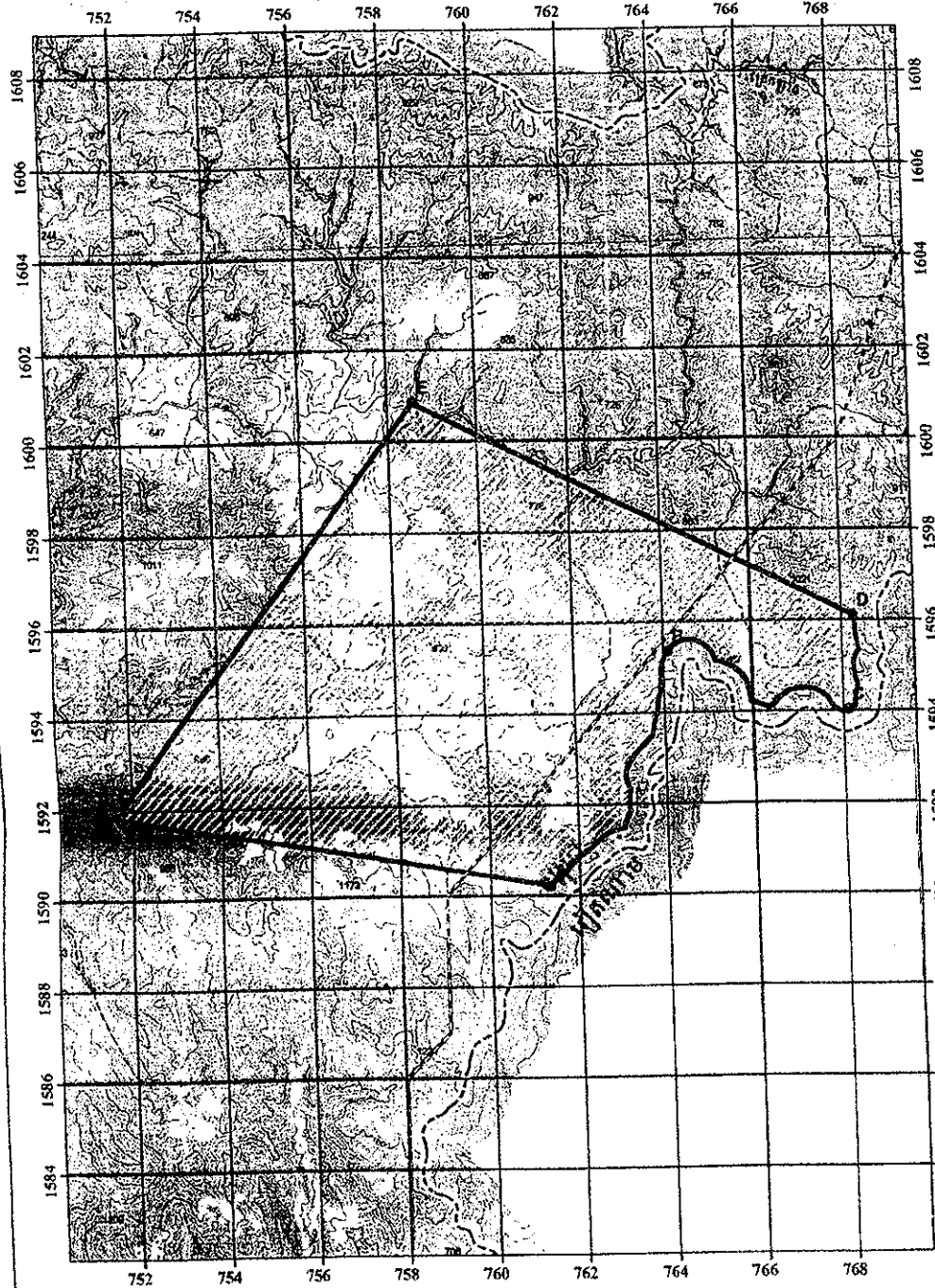


សម្តេចអគ្គមហាសេនាបតីតេជោ ហ៊ុន សែន

ក្នុងនាម៖

- ក្រសួងព្រះបរមរាជវាំង
- អគ្គលេខាធិការដ្ឋានក្រមប្រឹក្សាធម្មនុញ្ញ
- អគ្គលេខាធិការដ្ឋានព្រឹទ្ធសភា
- អគ្គលេខាធិការដ្ឋានរដ្ឋសភា
- អគ្គលេខាធិការរាជរដ្ឋាភិបាល
- ឧទ្ធរណ៍យសៈមុចនាយករដ្ឋមន្ត្រី
- ឧទ្ធរណ៍យងកន្តកម្ម លោកជំទាវឧបនាយករដ្ឋមន្ត្រី
- "ដើម្បីគោរពជូនគ្រាប"
- ដូចប្រការ ៣ "ដើម្បីអនុវត្ត"
- រាជកិច្ច
- ឯកសារ, កាលប្បវត្តិ

ផែនទីដីធ្លីស្ថិតិយ្យកម្មស្រូវស្រែចម្ការ និងដីស្រែចម្ការ របស់ក្រុមហ៊ុន អ៊ិច មី អេស ឥណ្ឌា អេស អ៊ី ឡូគី
MDS THMORDA S.E.Z Co., Ltd ដីស្រែចម្ការស្ថិតនៅភូមិស្រែចម្ការ ឃុំស្រែចម្ការ សង្កាត់ ចំការសា ក្រុងស្រែចម្ការ ខេត្តស្រែចម្ការ




Id	N	X	Y
1	A	761352	1590218
2	B	764107	1595349
3	C	768107	1594033
4	D	768273	1596099
5	E	759500	1600860
6	F	751591	1601812

ផែនទី ដីធ្លីស្ថិតិយ្យកម្មស្រូវស្រែចម្ការ
ភ្ជាប់មីលីម៉ែត្រ ១:៣០០០
ប្រើប្រាស់ ០១/០១/២០១១
២០១១



ផែនទី ដីធ្លីស្ថិតិយ្យកម្មស្រូវស្រែចម្ការ
ភ្ជាប់មីលីម៉ែត្រ ១:៣០០០
ប្រើប្រាស់ ០១/០១/២០១១
២០១១



- សញ្ញាស្នាម**
- ័្នកស្រែចម្ការ
 - ័្នកស្រែចម្ការ
 - ័្នកស្រែចម្ការ
 - ័្នកស្រែចម្ការ
 - ័្នកស្រែចម្ការ