

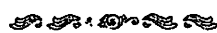


ព្រះរាជាណាចក្រកម្ពុជា

រាជរដ្ឋាភិបាលកម្ពុជា

ជាតិ សាសនា ព្រះមហាក្សត្រ

លេខ: ០៤ រដ្ឋសភា បក



អនុក្រឹត្យ

ស្តីពី

ការកំណត់ និងការបែងចែកអំបន់គ្រប់គ្រងដែលជម្រកសត្វព្រៃលំដាប់

ខេត្តកោះកុង និងខេត្តបន្ទាយសិរី



រាជរដ្ឋាភិបាល

- បានឃើញរដ្ឋធម្មនុញ្ញនៃព្រះរាជាណាចក្រកម្ពុជា
- បានឃើញព្រះរាជក្រឹត្យលេខ នស/រកត/០៩១៣/៩០៣ ចុះថ្ងៃទី២៤ ខែកញ្ញា ឆ្នាំ២០១៣ ស្តីពីការតែងតាំងរាជរដ្ឋាភិបាលនៃព្រះរាជាណាចក្រកម្ពុជា
- បានឃើញព្រះរាជក្រឹត្យលេខ នស/រកត/១២១៣/១៣៩៣ ចុះថ្ងៃទី២១ ខែធ្នូ ឆ្នាំ២០១៣ ស្តីពីការកែសម្រួល និងបំពេញបន្ថែមសមាសភាពរាជរដ្ឋាភិបាលនៃព្រះរាជាណាចក្រកម្ពុជា
- បានឃើញព្រះរាជក្រឹត្យលេខ នស/រកត/០៤១៦/៣៦៨ ចុះថ្ងៃទី០៤ ខែមេសា ឆ្នាំ២០១៦ ស្តីពីការកែសម្រួល និងបំពេញបន្ថែមសមាសភាពរាជរដ្ឋាភិបាលនៃព្រះរាជាណាចក្រកម្ពុជា
- បានឃើញព្រះរាជក្រមលេខ០២/នស/៩៤ ចុះថ្ងៃទី២០ ខែកក្កដា ឆ្នាំ១៩៩៤ ដែលប្រកាសឱ្យប្រើច្បាប់ស្តីពីការរៀបចំនិងការប្រព្រឹត្តទៅនៃគណៈរដ្ឋមន្ត្រី
- បានឃើញព្រះរាជក្រមលេខ នស/រកម/០១៩៦/២១ ចុះថ្ងៃទី២៤ ខែមករា ឆ្នាំ១៩៩៦ ដែលប្រកាសឱ្យប្រើច្បាប់ស្តីពីការបង្កើតក្រសួងបរិស្ថាន
- បានឃើញព្រះរាជក្រមលេខ នស/រកម/១២៩៦/៣៦ ចុះថ្ងៃទី២៤ ខែធ្នូ ឆ្នាំ១៩៩៦ ដែលប្រកាសឱ្យប្រើច្បាប់ស្តីពីកិច្ចការពារបរិស្ថាន និងការគ្រប់គ្រងធនធានធម្មជាតិ
- បានឃើញព្រះរាជក្រមលេខ នស/រកម/០៨០១/១៤ ចុះថ្ងៃទី៣០ ខែសីហា ឆ្នាំ២០០១ ដែលប្រកាសឱ្យប្រើច្បាប់ភូមិបាល
- បានឃើញព្រះរាជក្រមលេខ នស/រកម/០៨០២/០១៦ ចុះថ្ងៃទី៣១ ខែសីហា ឆ្នាំ២០០២ ដែលប្រកាសឱ្យប្រើច្បាប់ស្តីពីព្រៃឈើ
- បានឃើញព្រះរាជក្រមលេខ នស/រកម/០២០៨/០០៧ ចុះថ្ងៃទី១៥ ខែកុម្ភៈ ឆ្នាំ២០០៨ ដែលប្រកាសឱ្យប្រើច្បាប់ស្តីពីតំបន់ការពារធម្មជាតិ
- បានឃើញអនុក្រឹត្យលេខ១៣៥ អនក្រ.បក ចុះថ្ងៃទី០៥ ខែកក្កដា ឆ្នាំ២០១៦ ស្តីពីការរៀបចំនិងប្រព្រឹត្តទៅរបស់ក្រសួងបរិស្ថាន
- យោងតាមការស្នើសុំរបស់ក្រសួងបរិស្ថាន

សម្រេច

មាត្រា ១ .-

ត្រូវបានកំណត់ និងបែងចែកតំបន់គ្រប់គ្រងក្នុងតំបន់ដែនជម្រកសត្វព្រៃលំផាត់ ដែលមានផ្ទៃដីសរុបទំហំ ២៥០.០០០ (ពីរសែនប្រាំម៉ឺន) ហិកតា ដូចមានផែនទីភ្ជាប់ក្នុងឧបសម្ព័ន្ធ១ និងនិយាមកា (Datum: WGS1984) ភ្ជាប់ក្នុងឧបសម្ព័ន្ធ២។

មាត្រា ២ .-

អនុក្រឹត្យនេះមានគោលបំណងដើម្បី៖

- ធានាប្រសិទ្ធភាព និងប្រសិទ្ធផលនៃការគ្រប់គ្រងដែនជម្រកសត្វព្រៃលំផាត់
- លើកកម្ពស់ការចូលរួមរបស់សហគមន៍មូលដ្ឋានក៏ដូចជាសាធារណជនក្នុងការរួមចំណែកដល់ការគ្រប់គ្រង ការការពារ និងការអភិរក្សជីវៈចម្រុះ និងធនធានធម្មជាតិក្នុងតំបន់តំបន់ការពារធម្មជាតិ។

មាត្រា ៣ .-

ត្រូវបានបែងចែកតំបន់គ្រប់គ្រងក្នុងតំបន់ដែនជម្រកសត្វព្រៃលំផាត់ ភូមិសាស្ត្រខេត្តរតនៈគិរី និងខេត្តមណ្ឌលគិរី ជា ៤ តំបន់ដែលមាន៖ តំបន់ស្នួល តំបន់អភិរក្ស តំបន់ប្រើប្រាស់ដោយចីរភាព និងតំបន់សហគមន៍ សម្រាប់បម្រើដល់ការងារគ្រប់គ្រង ថែរក្សា អភិរក្ស និងអភិវឌ្ឍន៍សេដ្ឋកិច្ចសង្គមប្រកបដោយនិរន្តរភាព។

១. តំបន់ស្នួល មានចំនួន ០២កន្លែង មានផ្ទៃដីសរុប ៤១.៩២០ (បួនម៉ឺនមួយពាន់ប្រាំបួនរយម្ភៃ) ហិកតា តំបន់ស្នួលទី១ (CRZ1) ស្ថិតនៅតំបន់ព្រៃខៀវ និងតំបន់ស្នួលទី២ (CRZ2) ស្ថិតនៅខាងកើតទន្លេស្រែពក ដែលមាននិយាមកាក្នុងឧបសម្ព័ន្ធ២។

២. តំបន់អភិរក្ស មានចំនួន ០១កន្លែង មានផ្ទៃដីសរុប ១០៥.២៨៥ (មួយសែនប្រាំពាន់ពីររយប៉ែតសិបប្រាំ) ហិកតា តំបន់នេះលាតសន្ធឹងពីព្រំប្រទល់ដែនជម្រកសត្វព្រៃលំផាត់ប៉ែកខាងលិចទន្លេស្រែពក ហើយឆ្លងកាត់ទន្លេស្រែពកបន្តដល់ប៉ែកខាងកើតទន្លេស្រែពក ដែលមាននិយាមកាក្នុងឧបសម្ព័ន្ធ២។

៣. តំបន់ប្រើប្រាស់ដោយចីរភាព មានចំនួន ០៤កន្លែង មានផ្ទៃដីសរុប ៧៩.១២៥ (ប្រាំពីរម៉ឺនប្រាំបួនពាន់មួយរយម្ភៃប្រាំ) ហិកតា ដែលមាន៖ តំបន់ (SUZ1) ស្ថិតនៅតាមដងទន្លេស្រែពកខាងក្នុង តំបន់ (SUZ2) ស្ថិតនៅជាប់ភាគខាងត្បូងនៃតំបន់សហគមន៍ (CMZ5) ជាទីតាំងដែលប្រជាសហគមន៍ និងអាជ្ញាធរមូលដ្ឋានស្នើទុកបង្កើតជាតំបន់សហគមន៍ការពារធម្មជាតិថ្មី តំបន់ (SUZ3) ជាទីតាំងដែលទុកបង្កើតជាតំបន់សហគមន៍ការពារធម្មជាតិថ្មីស្ថិតនៅជាប់នឹងតំបន់សហគមន៍ (CMZ4) និងទន្លេស្រែពក តំបន់ (SUZ4) ស្ថិតនៅភាគខាងលិចនៃតំបន់សហគមន៍ (CMZ7) និងជាទីតាំងដែលទុកបង្កើតជាតំបន់សហគមន៍ការពារធម្មជាតិថ្មី ដែលមាននិយាមកាក្នុងឧបសម្ព័ន្ធ២។

៤. តំបន់សហគមន៍ មានចំនួន ០៧កន្លែង មានផ្ទៃដីសរុប ២៣.៦៧០ (ពីរម៉ឺនបីពាន់ប្រាំមួយរយចិតសិប) ហិកតា ដែលមាន៖ តំបន់សហគមន៍ទី១ (CMZ1) ស្ថិតនៅក្បែរភូមិស្រែពកតូច និងធំ តំបន់ទី២ (CMZ2) ស្ថិតនៅក្បែរឃុំសេដា ជាតំបន់ដែលមានភូមិករ និងមានលំនៅដ្ឋានរបស់ប្រជា

ពលរដ្ឋ ហើយក្នុងនោះមានវាលស្រែ និងចំការរបស់ប្រជាជនឃុំសេដា តំបន់ទី៣ (CMZ3) ស្ថិតនៅជាប់ ព្រំប្រទល់តំបន់អភិរក្ស តំបន់ទី៤ (CMZ4) ស្ថិតនៅក្បែរភូមិកោះមើលលើ និងក្រោម តំបន់ទី៥ (CMZ5) ស្ថិតនៅក្បែរឃុំរយ តំបន់ទី៦ (CMZ6) ស្ថិតនៅក្បែរឃុំរាក់ និងតំបន់ទី៧ (CMZ7) ស្ថិតនៅ ជាប់ភូមិតូន និងស្រែហៀវដែលមាននិយាមកាក្នុងឧបសម្ព័ន្ធ២។

មាត្រា ៤ .-

តំបន់គ្រប់គ្រងនីមួយៗក្នុងដែនជម្រកសត្វព្រៃលំដាប់នេះ អាចត្រូវបានធ្វើការកែប្រែក្នុងករណី ចាំបាច់ ដោយយោងតាមការសិក្សាស្រាវជ្រាវលើធនធានធម្មជាតិ និងតាមតម្រូវការអភិវឌ្ឍន៍សេដ្ឋកិច្ច- សង្គមស្របតាមគោលនយោបាយរបស់រាជរដ្ឋាភិបាល។

មាត្រា ៥ .-

បទប្បញ្ញត្តិទាំងឡាយណាដែលផ្ទុយនឹងអនុក្រឹត្យនេះត្រូវទុកជានិរាករណ៍។

មាត្រា ៦ .-

រដ្ឋមន្ត្រីទទួលបន្ទុកទីស្តីការគណៈរដ្ឋមន្ត្រី រដ្ឋមន្ត្រីក្រសួងមហាផ្ទៃ រដ្ឋមន្ត្រីក្រសួងរៀបចំដែន ដីនគរូបនីយកម្ម និងសំណង់ រដ្ឋមន្ត្រីក្រសួងសេដ្ឋកិច្ច និងហិរញ្ញវត្ថុ រដ្ឋមន្ត្រីក្រសួងបរិស្ថាន រដ្ឋមន្ត្រី ក្រសួងកសិកម្ម រុក្ខាប្រមាញ់ និងនេសាទ រដ្ឋមន្ត្រីគ្រប់ក្រសួង ប្រធានគ្រប់ស្ថាប័នពាក់ព័ន្ធ អភិបាលនៃ គណៈអភិបាលខេត្តរតនៈគិរី និងខេត្តមណ្ឌលគិរី ត្រូវអនុវត្តអនុក្រឹត្យនេះឱ្យមានប្រសិទ្ធភាពខ្ពស់ចាប់ពី ថ្ងៃចុះហត្ថលេខាតទៅ។

ធ្វើនៅរាជធានីភ្នំពេញ ថ្ងៃទី ១៥ ខែ មករា ឆ្នាំ ២០១៧



សម្តេចអគ្គមហាសេនាបតីតេជោ ហ៊ុន សែន

បានយកសេចក្តីគោរពជម្រាបជូន

សម្តេចអគ្គមហាសេនាបតីតេជោនាយករដ្ឋមន្ត្រី សូមហត្ថលេខា

រដ្ឋមន្ត្រីក្រសួងបរិស្ថាន

(Signature)
សាយ សំណល់

កន្លែងទទួល៖

- ក្រសួងព្រះបរមរាជវាំង
- អគ្គលេខាធិការដ្ឋានក្រុមប្រឹក្សាធម្មនុញ្ញ
- អគ្គលេខាធិការដ្ឋានព្រឹទ្ធសភា
- អគ្គលេខាធិការដ្ឋានរដ្ឋសភា
- អគ្គលេខាធិការរាជរដ្ឋាភិបាល
- ខុទ្ទកាល័យសម្តេចអគ្គមហាសេនាបតីតេជោនាយករដ្ឋមន្ត្រី
- ខុទ្ទកាល័យសម្តេចឯកឧត្តមលោកជំទាវឧបនាយករដ្ឋមន្ត្រី
- ដូចមាត្រា៦
- រាជកិច្ច
- ឯកសារ កាលប្បវត្តិ

ឧបសម្ព័ន្ធ២ នៃអនុក្រឹត្យលេខ: ០៤.៧៨.ក.បក.ចុះថ្ងៃទី ០៥ ខែ មករា ឆ្នាំ ២០១៧

ក. និយាមកាគោលតំបន់ស្នួល					
ID	X	Y	ID	X	Y
តំបន់ស្នួលទី១(CRZ1): ៣៧.៤៥៣ហិកតា					
១	697603	1471420	៦	693716	1452850
២	704430	1472380	៧	683042	1453090
៣	706265	1469900	៨	676518	1455290
៤	705913	1464270	៩	676259	1459910
៥	701213	1458540			
តំបន់ស្នួលទី២(CRZ2): ៤.៤៦៧ហិកតា					
១០	722074	1482240	១៤	727607	1472920
១១	728313	1481710	១៥	724321	1478600
១២	729204	1479080	១៦	722166	1479720
១៣	728630	1477470			


ខ. និយាមកាគោលតំបន់អភិរក្ស					
ID	X	Y	ID	X	Y
តំបន់អភិរក្ស(CSZ): ១០៥.២៨៥ហិកតា					
១	674345	1472970	៣០	735926	1481710
២	679677	1471590	៣១	730796	1476620
៣	681859	1478920	៣២	731788	1474550
៤	693129	1478960	៣៣	725084	1473520
៥	693143	1475010	៣៤	725501	1469410
៦	697125	1475080	៣៥	719657	1465310
៧	699053	1477190	៣៦	715551	1462750
៨	704642	1477260	៣៧	717395	1459460
៩	703311	1482500	៣៨	710828	1457510
១០	705572	1484330	៣៩	708150	1458770
១១	712372	1484330	៤០	704046	1457430
១២	714676	1482310	៤១	701663	1454110



១៣	712192	1479970	៤២	688875	1448670
១៤	716841	1474360	៤៣	698999	1448540
១៥	719523	1475920	៤៤	684092	1451050
១៦	715472	1482320	៤៥	673939	1452020
១៧	719281	1482320	៤៦	671620	1452410
១៨	718134	1483620	៤៧	666022	1452460
១៩	726609	1483430	៤៨	664103	1454270
២០	726617	1486300	៤៩	672075	1458360
២១	732641	1488160	៥០	676259	1459910
២២	733171	1484210	៥១	697603	1471420
២៣	738532	1485130	៥២	704430	1472380
២៤	738103	1489850	៥៣	705913	1464270
២៥	740932	1491060	៥៤	701213	1458540
២៦	755688	1475300	៥៥	693716	1452850
២៧	747971	1472570	៥៦	683042	1453090
២៨	742958	1478750	៥៧	676518	1455290
២៩	739485	1482280			

គ. និយាមកាគោលតំបន់ប្រើប្រាស់ដោយបីរភាព

ID	X	Y	ID	X	Y
តំបន់ប្រើប្រាស់ដោយបីរភាពទី១ (SUZ 1): ៧០.៨៩៨ហិកតា					
១	673171	1487450	២៧	740932	1491060
២	693006	1490670	២៨	738103	1489850
៣	698768	1485110	២៩	738532	1485130
៤	703689	1492510	៣០	733171	1484210
៥	704772	1491880	៣១	732641	1488160
៦	704453	1491510	៣២	726617	1486300
៧	705659	1489480	៣៣	726609	1483430
៨	707572	1490330	៣៤	718134	1483620
៩	713572	1490330	៣៥	719281	1482320
១០	716881	1488680	៣៦	715472	1482320



១១	716971	1486880	៣៧	719523	1475920
១២	718231	1486600	៣៨	716841	1474360
១៣	717596	1491070	៣៩	712192	1479970
១៤	718603	1491740	៤០	714676	1482310
១៥	721644	1491840	៤១	712372	1484330
១៦	722908	1488230	៤២	705572	1484330
១៧	725881	1487770	៤៣	703311	1482500
១៨	725922	1490720	៤៤	701591	1482340
១៩	723581	1490730	៤៥	702563	1479000
២០	723607	1491780	៤៦	693129	1478960
២១	739162	1494290	៤៧	681859	1478920
២២	742424	1498220	៤៨	679677	1471590
២៣	749985	1490460	៤៩	674345	1472970
២៤	757140	1481030	៥០	674568	1475440
២៦	755688	1475300			

តំបន់ប្រើប្រាស់ដោយបីរភាពទី២ (SUZ 2):៤.០០៧ ហិកតា

៥១	715551	1462750	៥៥	726766	1466350
៥២	719657	1465310	៥៦	720543	1461710
៥៣	725501	1469410	៥៧	717395	1459460
៥៤	726544	1468360			

តំបន់ប្រើប្រាស់ដោយបីរភាពទី៣ (SUZ 3):៣.០២២ ហិកតា


៥៨	736883	1481860	៦១	739762	1473500
៥៩	739485	1482280	៦២	738332	1477410
៦០	742958	1478750			

តំបន់ប្រើប្រាស់ដោយបីរភាពទី៤ (SUZ ៤): ១.១៩៨ ហិកតា

៦៣	666022	1452460	៦៦	672140	1450340
៦៤	671620	1452410	៦៧	670536	1449570
៦៥	668109	1450180			

យ. និយាមការគោលតំបន់សហគមន៍


ID	X	Y	ID	X
----	---	---	----	---



តំបន់សហគមន៍ទី១ (CMZ 1): ២.៧៣៩ ហិកតា					
១	704772	1491880	៧	716971	1486880
២	704453	1491510	៨	718231	1486600
៣	705659	1489480	៩	717596	1491070
៤	707572	1490330	១០	712942	1494070
៥	713572	1490330	១១	706354	1489730
៦	716881	1488680			
តំបន់សហគមន៍ទី២ (CMZ 2): ៤.០៧៦ ហិកតា					
១២	721644	1491840	១៦	723581	1490730
១៣	722908	1488230	១៧	723607	1491780
១៤	725881	1487770	១៨	739162	1494290
១៥	725922	1490720	១៩	742424	1498220
តំបន់សហគមន៍ទី៣ (CMZ 3): ៣.៩២៣ ហិកតា					
២០	693129	1478960	២៤	704642	1477260
២១	702563	1479000	២៥	699053	1477190
២២	701591	1482340	២៦	697125	1475080
២៣	703311	1482500	២៧	693143	1475010
តំបន់សហគមន៍ទី៤ (CMZ 4): ៥.០៦៨ ហិកតា					
២៨	730796	1476620	៣១	739762	1473500
២៩	735926	1481710	៣២	731788	1474550
៣០	738332	1477410	៣៣	734704	1471990
តំបន់សហគមន៍ទី៥ (CMZ 5): ៣.៥០២ ហិកតា					
៣៤	717395	1459460	៣៧	725987	1460840
៣៥	720543	1461710	៣៨	721707	1457210
៣៦	726766	1466350			
តំបន់សហគមន៍ទី៦ (CMZ 6): ១.៧២៥ ហិកតា					
៣៩	701663	1454110	៤២	710828	1457510
៤០	704046	1457430	៤៣	706243	1455600
៤១	708150	1458770			
តំបន់សហគមន៍ទី៧ (CMZ 7): ២.៦៣៦ ហិកតា					
៤៤	673939	1452020	៤៨	676956	1448710

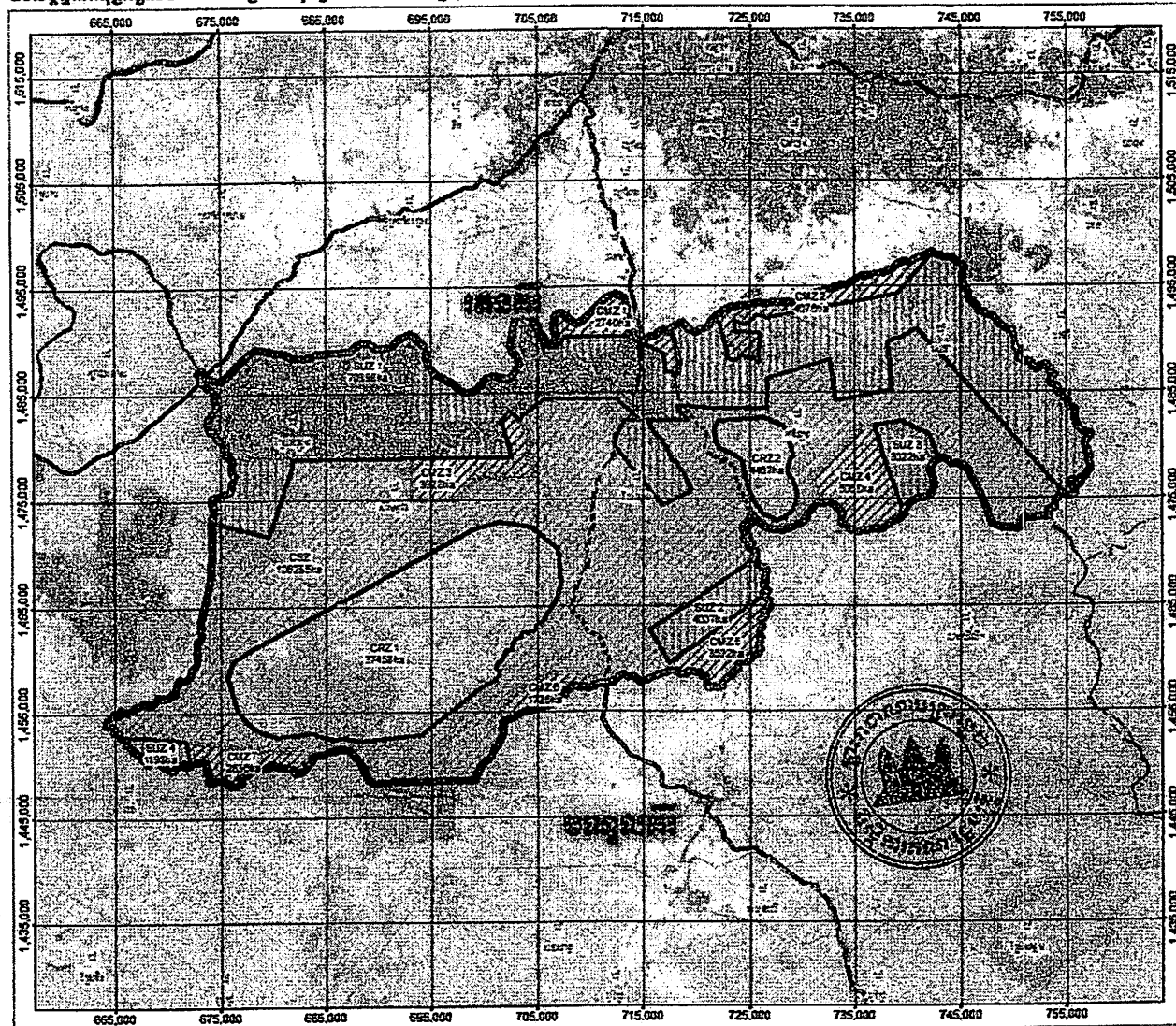


៤៥	684092	1451050	៤៩	674103	1448380
៤៦	666022	1452460	៥០	673489	1450380
៤៧	672140	1450340	៥១	671620	1452410



ផែនការយុទ្ធសាស្ត្រក្នុងការកែលម្អសេចក្តីជ្រោយជំងឺ បង្កើនចំណេះដឹងអំពីជំងឺ និងការពារជំងឺ

ឧបសម្ព័ន្ធនៃអនុក្រឹត្យលេខ ០៤ អនក្រ.មក ចុះថ្ងៃទី០៥ ខែមករា ឆ្នាំ២០១៧



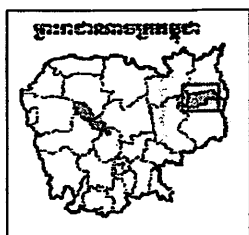
ផ្ដើមដើម្បីការងារថ្នាក់ក្រោម ចំណាយ ២៥០០០០ ម៉ឺនដុល្លារ

រាជធានីភ្នំពេញ ថ្ងៃទី ០២ ខែ កក្កដា ២០១៧






រដ្ឋបាលស្រុកស្រែចម្រង



နာမ နိဂရုဏ်



សញ្ញាសម្គាល់

- ត្រូវបានដាក់**
- | | |
|---|-------------------------------------|
|  | សំបុត្រលេខ (៤០ ឯកសារ) |
|  | សំបុត្រសិបក្រ ១០៥ ឯកសារ |
|  | សំបុត្រប្រើប្រាស់ដោយអ្នក (៧៩ ឯកសារ) |
|  | សិបសំបុត្រសិប (១២៨ ឯកសារ) |
|  | ត្រូវបានដាក់ដោយអ្នកប្រើប្រាស់ |

Map Coordinate System
Unit: meter
System: UTM, Zone 48
Datum: WGS 1984



គម្រោងបង្កើនលទ្ធភាពប្រជាជនឆ្នាំ២០១៥

- ក្រុមប្រឹក្សា**
ក្រុមនាយក
គ្រូបង្គោល
ដំណាក់កាល
- ចំណាត់**
កិច្ចការ
កិច្ចការ
ដំណាក់កាលប្រាកដ
វិសាលភាព