



**ព្រះរាជាណាចក្រកម្ពុជា**

**រាជរដ្ឋាភិបាលកម្ពុជា**

**ជាតិ សាសនា ព្រះមហាក្សត្រ**

**លេខ: ១៦៤ អនក្រ.បក**



**អនុក្រឹត្យ**

**ស្តីពី**

**ការកាត់ថ្លៃដីសរុបទំហំ ២៤០ ហិកតា នៅឃុំជាក់ដំរី ស្រុកអូររំពង ឃុំក្រវ៉ាត់ ក្រុងព្រៃវែង និងឃុំស្រែហ៊ុយ ស្រុកកោះកែវ ខេត្តមណ្ឌលគិរី ចេញពីគម្របព្រៃឈើឆ្នាំ ២០០២ ដែលជម្រកសត្វព្រៃឈ្មោះស្រូវ និងដែលជម្រកសត្វព្រៃស្រូវពក និងធ្វើអនុបយោគជាដីឯកជនរបស់រដ្ឋ សម្រាប់ធ្វើសម្បទានដីសង្គមកិច្ចជូនគ្រួសារកងទ័ព និងនគរបាលជាតិ ឈរលើការការពារបម្លាស់ប្តូរដីឯកជនមួយ ក្នុងតំបន់ស្រុកមណ្ឌលគិរី**

**រាជរដ្ឋាភិបាល**

- បានឃើញរដ្ឋធម្មនុញ្ញនៃព្រះរាជាណាចក្រកម្ពុជា
- បានឃើញព្រះរាជក្រឹត្យលេខ នស/រកត/០៩១៨/៩២៥ ចុះថ្ងៃទី ០៦ ខែកញ្ញា ឆ្នាំ ២០១៨ ស្តីពីការតែងតាំងរាជរដ្ឋាភិបាលនៃព្រះរាជាណាចក្រកម្ពុជា
- បានឃើញព្រះរាជក្រមលេខ នស/រកម/០៦១៨/០១២ ចុះថ្ងៃទី ២៨ ខែមិថុនា ឆ្នាំ ២០១៨ ដែលប្រកាសឱ្យប្រើច្បាប់ស្តីពីការរៀបចំ និងការប្រព្រឹត្តទៅនៃគណៈរដ្ឋមន្ត្រី
- បានឃើញព្រះរាជក្រមលេខ នស/រកម/០៦៩៩/០៩ ចុះថ្ងៃទី ២៣ ខែមិថុនា ឆ្នាំ ១៩៩៩ ដែលប្រកាសឱ្យប្រើច្បាប់ស្តីពីការបង្កើតក្រសួងរៀបចំដែនដី នគរូបនីយកម្ម និងសំណង់
- បានឃើញព្រះរាជក្រមលេខ នស/រកម/០១៩៦/១៣ ចុះថ្ងៃទី ២៤ ខែមករា ឆ្នាំ ១៩៩៦ ដែលប្រកាសឱ្យប្រើច្បាប់ស្តីពីការបង្កើតក្រសួងកសិកម្ម រុក្ខាប្រមាញ់ និងនេសាទ
- បានឃើញព្រះរាជក្រមលេខ នស/រកម/០១៩៦/២១ ចុះថ្ងៃទី ២៤ ខែមករា ឆ្នាំ ១៩៩៦ ដែលប្រកាសឱ្យប្រើច្បាប់ស្តីពីការបង្កើតក្រសួងបរិស្ថាន
- បានឃើញព្រះរាជក្រមលេខ នស/រកម/០៨០១/១៤ ចុះថ្ងៃទី ៣០ ខែសីហា ឆ្នាំ ២០០១ ដែលប្រកាសឱ្យប្រើច្បាប់ភូមិបាល
- បានឃើញព្រះរាជក្រមលេខ នស/រកម/០៨០២/០១៦ ចុះថ្ងៃទី ៣១ ខែសីហា ឆ្នាំ ២០០២ ដែលប្រកាសឱ្យប្រើច្បាប់ស្តីពីព្រៃឈើ

- បានឃើញព្រះរាជក្រឹត្យលេខ នស/រកត/០៨០៦/៣៣៩ ចុះថ្ងៃទី ០៣ ខែសីហា ឆ្នាំ ២០០៦ ស្តីពីគោលការណ៍ និងបញ្ញត្តិអន្តរកាលនៃការធ្វើអនុបយោគទ្រព្យសម្បត្តិសាធារណៈរបស់រដ្ឋ និងរបស់នីតិបុគ្គលសាធារណៈ
- បានឃើញអនុក្រឹត្យលេខ ៦២ អនក្រ.បក ចុះថ្ងៃទី ២០ ខែកក្កដា ឆ្នាំ ១៩៩៩ ស្តីពីការរៀបចំ និងការប្រព្រឹត្តទៅ របស់ក្រសួងរៀបចំដែនដី នគរូបនីយកម្ម និងសំណង់
- បានឃើញអនុក្រឹត្យលេខ ១៧ អនក្រ.បក ចុះថ្ងៃទី ០៧ ខែមេសា ឆ្នាំ ២០០០ ស្តីពីការរៀបចំ និងប្រព្រឹត្តទៅរបស់ ក្រសួងកសិកម្ម រុក្ខាប្រមាញ់ និងនេសាទ
- បានឃើញអនុក្រឹត្យលេខ ៥៧ អនក្រ.បក ចុះថ្ងៃទី ២៥ ខែកញ្ញា ឆ្នាំ ១៩៩៧ ស្តីពីការរៀបចំ និងការប្រព្រឹត្តទៅ របស់ក្រសួងបរិស្ថាន
- បានឃើញអនុក្រឹត្យលេខ ១២៩ អនក្រ.បក ចុះថ្ងៃទី ២៧ ខែវិច្ឆិកា ឆ្នាំ ២០០៦ ស្តីពីវិធាន និងនីតិវិធីនៃការធ្វើ អនុបយោគទ្រព្យសម្បត្តិសាធារណៈរបស់រដ្ឋ និងរបស់នីតិបុគ្គលសាធារណៈ
- បានឃើញអនុក្រឹត្យលេខ ១៩ អនក្រ.បក ចុះថ្ងៃទី ១៩ ខែមីនា ឆ្នាំ ២០០៣ ស្តីពីសម្បទានដីសង្គមកិច្ច
- បានឃើញអនុក្រឹត្យលេខ ១១៨ អនក្រ.បក ចុះថ្ងៃទី ០៧ ខែតុលា ឆ្នាំ ២០០៥ ស្តីពីការគ្រប់គ្រងដីរដ្ឋ
- បានឃើញអនុក្រឹត្យលេខ ២៤៨ អនក្រ.បក ចុះថ្ងៃទី ០៧ ខែធ្នូ ឆ្នាំ ២០១៦ ស្តីពីការកែសម្រួលមាត្រា ២១ មាត្រា ២២ និងមាត្រា ២៣ នៃអនុក្រឹត្យលេខ ១៩ អនក្រ.បក ចុះថ្ងៃទី ១៩ ខែមីនា ឆ្នាំ ២០០៣ ស្តីពីសម្បទានដីសង្គមកិច្ច
- យោងតាមការចាំបាច់របស់រាជរដ្ឋាភិបាល

**សម្រេច**

**មាត្រា ១ .-**

កាត់ផ្ទៃដីទំហំ ២៤០ (ពីររយសែសិប) ហិកតា ដែលមានចំនួន ៣ (បី) ទីតាំង ស្ថិតនៅក្នុងឃុំដាក់ដាំ ស្រុកអូររាំង ឃុំក្រង់ព្រះ ស្រុកពេជ្រាដា និងឃុំស្រែហ៊ុយ ស្រុកកោះញែក ខេត្តមណ្ឌលគិរី ចេញពីដី គម្របព្រៃឈើឆ្នាំ ២០០២ ដែនជម្រកសត្វព្រៃណាំលៀ និងដែនជម្រកសត្វព្រៃស្រែពក និងធ្វើអនុបយោគ ជាដីឯកជនរបស់រដ្ឋ ដូចមានផែនទីបង្ហាញទីតាំងជាឧបសម្ព័ន្ធនៃអនុក្រឹត្យនេះ តាមប្រព័ន្ធកូអរដោនេ UTM Zone 48N, Datum WGS 1984 និងមាននិយាមកាដូចខាងក្រោម៖

ទីតាំងទី ០១			ទីតាំងទី ០២			ទីតាំងទី ០៣		
ចំណុច	X	Y	ចំណុច	X	Y	ចំណុច	X	Y
1	766049	1360469	1	777562	1413009	1	773310	1450247
2	766849	1360469	2	777560	1415009	2	773962	1452138
3	766849	1361469	3	777160	1415009	3	773584	1452269
4	766049	1361469	4	777162	1413009	4	772932	1450378

**មាត្រា ២ .-**

ប្រគល់អាណត្តិកាន់កាប់ដីឯកជនរបស់រដ្ឋដូចមានចែងក្នុងមាត្រា ១ ជូនអភិបាលនៃគណៈអភិបាលខេត្តមណ្ឌលគីរី ជាអាជ្ញាធរកាន់កាប់ដីរដ្ឋ ដើម្បីស្នើសុំចុះបញ្ជីជាដីឯកជនរបស់រដ្ឋ និងធ្វើសម្បទានដីសង្គមកិច្ចជូនគ្រួសារកងទ័ព និងនគរបាលជាតិឈរជើងការពារតាមបណ្តោយព្រំដែន ក្នុងភូមិសាស្ត្រខេត្តមណ្ឌលគីរី។


**មាត្រា ៣ .-**

បទប្បញ្ញត្តិទាំងឡាយណាដែលមានខ្លឹមសារផ្ទុយនឹងអនុក្រឹត្យនេះ ត្រូវចាត់ទុកជានិរាករណ៍។

**មាត្រា ៤ .-**

រដ្ឋមន្ត្រីទទួលបន្ទុកទីស្តីការគណៈរដ្ឋមន្ត្រី រដ្ឋមន្ត្រីក្រសួងសេដ្ឋកិច្ច និងហិរញ្ញវត្ថុ រដ្ឋមន្ត្រីក្រសួងការពារជាតិ រដ្ឋមន្ត្រីក្រសួងមហាផ្ទៃ រដ្ឋមន្ត្រីក្រសួងរៀបចំដែនដី នគរូបនីយកម្ម និងសំណង់ រដ្ឋមន្ត្រីក្រសួងកសិកម្ម រុក្ខាប្រមាញ់ និងនេសាទ រដ្ឋមន្ត្រីក្រសួងបរិស្ថាន រដ្ឋមន្ត្រីគ្រប់ក្រសួង ប្រធានគ្រប់ស្ថាប័នដែលពាក់ព័ន្ធ និងអភិបាលនៃគណៈអភិបាលខេត្តមណ្ឌលគីរី ត្រូវទទួលបន្ទុកអនុវត្តអនុក្រឹត្យនេះ ចាប់ពីថ្ងៃចុះហត្ថលេខាតទៅ។

ថ្ងៃ ទី ១៩ ខែ កក្កដា ឆ្នាំ ២០១៨ សំរឹទ្ធិស័ក ព.ស.២៥៦២  
ធ្វើនៅរាជធានីភ្នំពេញ ថ្ងៃទី ២៧ ខែ វិច្ឆិកា ឆ្នាំ ២០១៨




**សម្តេចអគ្គមហាសេនាបតីតេជោ ហ៊ុន សែន**


**កន្លែងទទួល**

- ក្រសួងព្រះបរមរាជវាំង
- អគ្គលេខាធិការដ្ឋានក្រុមប្រឹក្សាធម្មនុញ្ញ
- អគ្គលេខាធិការដ្ឋានព្រឹទ្ធសភា
- អគ្គលេខាធិការដ្ឋានរដ្ឋសភា
- ខុទ្ទកាល័យសម្តេចតេជោនាយករដ្ឋមន្ត្រី
- ខុទ្ទកាល័យសម្តេច ឯកឧត្តម លោកជំទាវ ឧបនាយករដ្ឋមន្ត្រី
- គ្រប់សមាជិក គណៈសេដ្ឋកិច្ច
- ដូចមាត្រា ៤
- រាជកិច្ច
- ឯកសារ-កាលប្បវត្តិ

ផែនទីបង្ហាញទីតាំងសម្បទានដីសង្គមកិច្ចទំហំ ៨០ ( ប៉ែតសិប ) ហិកតា  
ស្ថិតនៅភូមិឡៅរមៀត ឃុំក្រង់តេះ ស្រុកពេជ្រាដា ខេត្តមណ្ឌលគិរី  
ឧបសម្ព័ន្ធអនុក្រឹត្យលេខ ២៦៤ អនក្រ.ស.ក ចុះថ្ងៃទី ២៧ ខែ វិច្ឆិកា ឆ្នាំ ២០១៨



ផែនទីបង្ហាញទីតាំងសម្បទានដីសង្គមកិច្ចទំហំ ៨០ ( ប៉ែតសិប ) ហិកតា  
ស្ថិតនៅភូមិស្រែហ៊ុយ ឃុំស្រែហ៊ុយ ស្រុកកោះញែក ខេត្តមណ្ឌលគិរី  
ឧបសម្ព័ន្ធអនុក្រឹត្យលេខ÷.១៦៤.នស.ក្រ.សក.ចុះថ្ងៃទី.២៧...ខែ.វិច្ឆិកា....ឆ្នាំ២០១៨



ដែនទីបង្ហាញទីតាំងសម្បទានដីសង្គមកិច្ចទំហំ ៨០ ( ប៉ែតសិប ) ហិកតា

ស្ថិតនៅភូមិព្យាបាលៈ ឃុំដាក់ដាំ ស្រុកអូររាំង ខេត្តមណ្ឌលគិរី

ឧបសម្ព័ន្ធអនុក្រឹត្យលេខ៖ ២៦៤.ន.ស.កចុះថ្ងៃទី៥៧...ខែ...ឆ្នាំ២០១៨

