



ព្រះរាជាណាចក្រកម្ពុជា

រាជរដ្ឋាភិបាលកម្ពុជា

ជាតិ សាសនា ព្រះមហាក្សត្រ

លេខ: ៥៧៤ អនក្រ.បក

**អនុក្រឹត្យ
ស្តីពី**

**ការកាត់ដីទំហំ ៣១១,៩៧ ហិកតា នៅស្រុកកោះក្លោង ខេត្តមណ្ឌលគិរី ចេញពីដីគម្រប
ព្រៃឈើឆ្នាំ ២០០២ និងធ្វើអនុបយោគជាដីឯកជនរបស់រដ្ឋ សម្រាប់ធ្វើប្រធានកម្ម
ជាកម្មសិទ្ធិជូនប្រជាពលរដ្ឋ និងរក្សាទុកមួយចំណែកជាដីសាធារណៈរបស់រដ្ឋ
ព្រមទាំង ការ ផ្តល់សិទ្ធិជាកម្មសិទ្ធិលើក្បាលដី**

រាជរដ្ឋាភិបាល

- បានឃើញរដ្ឋធម្មនុញ្ញនៃព្រះរាជាណាចក្រកម្ពុជា
- បានឃើញព្រះរាជក្រឹត្យលេខ នស/រកត/០៩១៣/៩០៣ ចុះថ្ងៃទី២៤ ខែកញ្ញា ឆ្នាំ២០១៣ ស្តីពីការតែងតាំងរាជរដ្ឋាភិបាលនៃព្រះរាជាណាចក្រកម្ពុជា
- បានឃើញព្រះរាជក្រមលេខ០២/នស/៩៤ ចុះថ្ងៃទី២០ ខែកក្កដា ឆ្នាំ១៩៩៤ ដែលប្រកាសឲ្យប្រើច្បាប់ស្តីពីការរៀបចំនិងការប្រព្រឹត្តទៅនៃគណៈរដ្ឋមន្ត្រី
- បានឃើញព្រះរាជក្រមលេខ នស/រកម/០៦៩៩/០៩ ចុះថ្ងៃទី២៣ ខែមិថុនា ឆ្នាំ១៩៩៩ ដែលប្រកាសឲ្យប្រើច្បាប់ស្តីពីការបង្កើតក្រសួងរៀបចំដែនដី នគរូបនីយកម្ម និងសំណង់
- បានឃើញព្រះរាជក្រមលេខ នស/រកម/០១៩៦/១៣ ចុះថ្ងៃទី២៤ ខែមករា ឆ្នាំ១៩៩៦ ដែលប្រកាសឲ្យ ប្រើច្បាប់ ស្តីពីការបង្កើតក្រសួងកសិកម្ម រុក្ខាប្រមាញ់ និងនេសាទ
- បានឃើញព្រះរាជក្រមលេខ នស/រកម/០៨០១/១៤ ចុះថ្ងៃទី៣០ ខែសីហា ឆ្នាំ២០០១ ដែលប្រកាសឲ្យប្រើច្បាប់ភូមិបាល
- បានឃើញព្រះរាជក្រមលេខ នស/រកម/០៨០២/០១៦ ចុះថ្ងៃទី៣១ ខែសីហា ឆ្នាំ២០០២ ដែលប្រកាសឲ្យ ប្រើច្បាប់ស្តីពីព្រៃឈើ
- បានឃើញព្រះរាជក្រឹត្យលេខនស/រកត/០៨០៦/៣៣៩ ចុះថ្ងៃទី០៣ ខែសីហា ឆ្នាំ២០០៦ ស្តីពីគោលការណ៍ និងបញ្ញត្តិអន្តរកាលនៃការធ្វើអនុបយោគទ្រព្យសម្បត្តិសាធារណៈរបស់រដ្ឋនិងរបស់នីតិបុគ្គលសាធារណៈ

- បានឃើញអនុក្រឹត្យលេខ២២ អនក្រ.បក ចុះថ្ងៃទី២០ ខែកក្កដា ឆ្នាំ១៩៩៩ ស្តីពីការរៀបចំ និង ការប្រព្រឹត្តទៅរបស់ក្រសួងរៀបចំដែនដី នគរូបនីយកម្ម និងសំណង់
- បានឃើញអនុក្រឹត្យលេខ ១៧ អនក្រ.បក ចុះថ្ងៃទី០៧ ខែមេសា ឆ្នាំ២០០០ ស្តីពីការរៀបចំ និង ការប្រព្រឹត្តទៅរបស់ក្រសួងកសិកម្ម រុក្ខាប្រមាញ់ និងនេសាទ
- បានឃើញអនុក្រឹត្យលេខ ១១៨ អនក្រ.បក ចុះថ្ងៃទី០៧ ខែតុលា ឆ្នាំ២០០៥ ស្តីពីការគ្រប់គ្រងដីរដ្ឋ
- បានឃើញអនុក្រឹត្យលេខ ១៤៦ អនក្រ.បកចុះថ្ងៃទី២៧ ខែ ធ្នូ ឆ្នាំ២០០៥ ស្តីពីសម្បទានដីសេដ្ឋកិច្ច
- បានឃើញសារាចរលេខ ០២ សរ ចុះថ្ងៃទី២៦ ខែកុម្ភៈ ឆ្នាំ២០០៧ ស្តីពីការកាន់កាប់ដីរដ្ឋដោយ ខុសច្បាប់
- លិខិតលេខ ២៣៥ លសមគរ ចុះថ្ងៃទី ១៦ ខែ តុលា ឆ្នាំ២០១៣ របស់គណៈកម្មាធិការគ្រប់គ្រង ដីរដ្ឋខេត្តមណ្ឌលគិរី
- លិខិតលេខ ២៤៧ លសមគរ ចុះថ្ងៃទី ១៦ ខែ តុលា ឆ្នាំ២០១៣ របស់គណៈកម្មាធិការគ្រប់គ្រង ដីរដ្ឋខេត្តមណ្ឌលគិរី
- យោងតាមសំណើរបស់រដ្ឋមន្ត្រីក្រសួងរៀបចំដែនដី នគរូបនីយកម្ម និងសំណង់

សម្រេច

មាត្រា ១: ត្រូវបានកាត់ដីទំហំ ៣១១,៩៧ ហិកតា ចេញពីដីគម្របព្រៃឈើឆ្នាំ ២០០២ និងធ្វើ អនុបយោគជាដីឯកជនរបស់រដ្ឋ ទំហំ ៣០០,០៥ ហិកតា សម្រាប់ធ្វើប្រទានកម្មជាកម្មសិទ្ធិជូនប្រជា- ពលរដ្ឋ និងទំហំ ១១,៩២ ហិកតា រក្សាទុកជាដីសាធារណៈរបស់រដ្ឋនៅភូមិសិរីវិគ្គ ឃុំស្រែសង្គម ស្រុកកោះញែក ខេត្តមណ្ឌលគិរី តាមប្រព័ន្ធកូអរដោនេ Project UTM Zone 48N Datum wgs 1984 និងមាននិយាមកាដូចកំណត់ក្នុងផែនទីឧបសម្ព័ន្ធនៃអនុក្រឹត្យនេះ ។

មាត្រា ២: ត្រូវបានប្រគល់អាណត្តិកាន់កាប់ និងបែងចែកដីឯកជនរបស់រដ្ឋដូចមានចែងក្នុងមាត្រា ១ ជូនគណៈកម្មាធិការគ្រប់គ្រងដីរដ្ឋខេត្តមណ្ឌលគិរី ដើម្បីធ្វើការគ្រប់គ្រង និងប្រទានកម្មជាកម្មសិទ្ធិជូន ប្រជាពលរដ្ឋ ដែលបានកាន់កាប់ ប្រើប្រាស់ និងដាំដុះដាក់ស្តែង នៅភូមិសិរីវិគ្គ ឃុំស្រែសង្គម ស្រុក កោះញែក ខេត្តមណ្ឌលគិរី ។


មាត្រា ៣: ត្រូវបានផ្តល់សិទ្ធិជាកម្មសិទ្ធិលើដីសរុប ២៨៦ ក្បាលដី ក្នុងនោះ ផ្តល់សិទ្ធិជាកម្មសិទ្ធិលើដី ឯកជន ២៨៥ ក្បាលដី ជូនប្រជាពលរដ្ឋ ១៤៤ គ្រួសារ និងផ្តល់សិទ្ធិជាកម្មសិទ្ធិលើដីសាធារណៈ របស់រដ្ឋ ០១ ក្បាលដី (ដីអណ្តូងទឹក) ។

មាត្រា ៤: ក្នុងពេលដំណើរការវាស់វែង និងបែងចែកដាក់ស្តែង គណៈកម្មាធិការគ្រប់គ្រងដីរដ្ឋ ខេត្តមណ្ឌលគិរី ត្រូវកាត់ចេញនូវចំណែកដីមួយចំនួនសមស្រប ដើម្បីរក្សាទុកសម្រាប់បម្រើ ផលប្រយោជន៍សាធារណៈ ជាអាទិ៍ ការអភិវឌ្ឍហេដ្ឋារចនាសម្ព័ន្ធរូបវន្ត និងសង្គម នៅក្នុងមូលដ្ឋាន។

មាត្រា ៥: បទប្បញ្ញត្តិទាំងឡាយណា ដែលផ្ទុយនឹងអនុក្រឹត្យនេះ ត្រូវទុកជានិរាករណ៍ ។

មាត្រា ៦: រដ្ឋមន្ត្រីទទួលបន្ទុកទីស្តីការគណៈរដ្ឋមន្ត្រី រដ្ឋមន្ត្រីក្រសួងមហាផ្ទៃ រដ្ឋមន្ត្រីក្រសួងសេដ្ឋកិច្ច និងហិរញ្ញវត្ថុ រដ្ឋមន្ត្រីក្រសួងរៀបចំដែនដី នគរូបនីយកម្ម និងសំណង់ រដ្ឋមន្ត្រីក្រសួងបរិស្ថាន រដ្ឋមន្ត្រី ក្រសួងកសិកម្ម រុក្ខាប្រមាញ់ និងនេសាទ រដ្ឋមន្ត្រី រដ្ឋលេខាធិការគ្រប់គ្រងក្រសួង ប្រធានគ្រប់ស្ថាប័ន ពាក់ព័ន្ធ និងអភិបាលនៃគណៈអភិបាលខេត្តមណ្ឌលគិរី ត្រូវអនុវត្តអនុក្រឹត្យនេះ ចាប់ពីថ្ងៃចុះ ហត្ថលេខាតទៅ ។

ធ្វើនៅរាជធានីភ្នំពេញ ថ្ងៃទី ៣១ ខែ ធ្នូ ឆ្នាំ ២០១៣



សម្តេចអគ្គមហាសេនាបតីតេជោ ហ៊ុន សែន

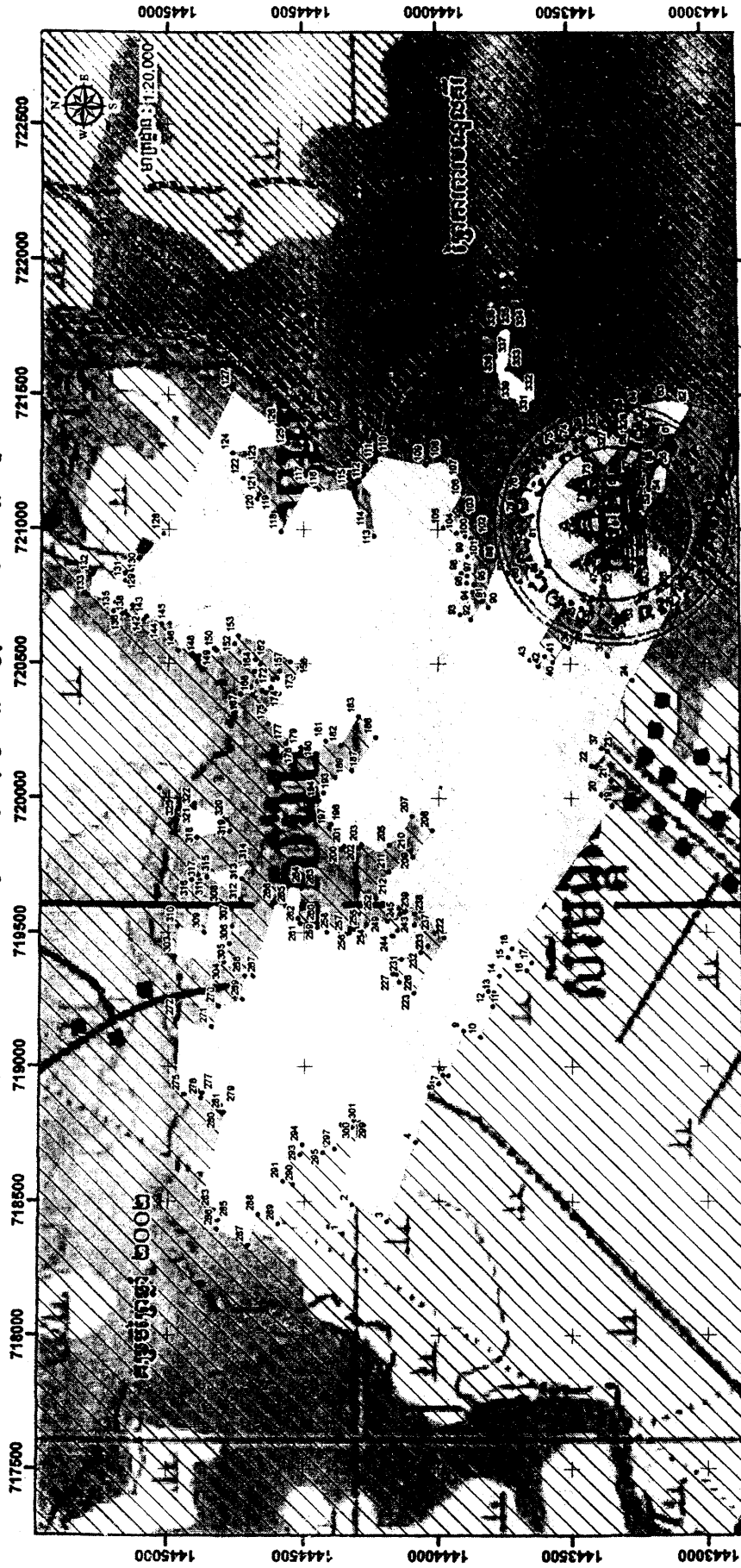
កន្លែងទទួល៖

- ក្រសួងព្រះបរមរាជវាំង
- អគ្គលេខាធិការដ្ឋានក្រុមប្រឹក្សាធម្មនុញ្ញ
- អគ្គលេខាធិការដ្ឋានព្រឹទ្ធសភា
- អគ្គលេខាធិការដ្ឋានរដ្ឋសភា
- អគ្គលេខាធិការ រាជរដ្ឋាភិបាល
- អគ្គលេខាធិការដ្ឋានក្រុមប្រឹក្សាអភិវឌ្ឍន៍កម្ពុជា
- អគ្គលេខាធិការដ្ឋានអាជ្ញាធរជាតិដោះស្រាយវិវាទដីធ្លី
- ខុទ្ទកាល័យសម្តេចនាយករដ្ឋមន្ត្រី
- ដូចមាត្រា ៦
- រាជកិច្ច
- ឯកសារ-កាលប្បវត្តិ

ឧបសគ្គសាលាដំបូងរាជធានីភ្នំពេញ

ចុះថ្ងៃទី ៣១ ខែ ធ្នូ ឆ្នាំ ២០១២

គំនូសបង្ហាញទីតាំងដីរបស់រដ្ឋស្ថិតនៅក្នុងតំបន់ ភ្នំពេញ ២០០២
សម្រាប់ប្រើប្រាស់ ៣០១,៩៧៧ ហិកតា ដើម្បីប្រើប្រាស់ ទេសចរណ៍



សម្គាល់សញ្ញា

សម្គាល់ដីរបស់រដ្ឋ GPS Map Garmin 62s

0 500 1,000
Meters

គំនូសបង្ហាញទីតាំងដីរបស់រដ្ឋស្ថិតនៅក្នុងតំបន់ ភ្នំពេញ ២០០២

ដីកាត់ប្រែប្រួលប្រើប្រាស់ ២០០២ ទំហំ ៣០១,៩៧៧ ហិកតា

កូអរដោនេ

Projection: UTM
Zone: 48 N
Horizontal Datum: WGS 1984
GPS Model: Garmin 62 CS

សម្គាល់សញ្ញា

សម្គាល់ដីរបស់រដ្ឋ GPS Map Garmin 62s

0 500 1,000
Meters


គំនូសបង្ហាញទីតាំងដីរបស់រដ្ឋស្ថិតនៅក្នុងតំបន់ ភ្នំពេញ ២០០២

ដីកាត់ប្រែប្រួលប្រើប្រាស់ ២០០២ ទំហំ ៣០១,៩៧៧ ហិកតា

កូអរដោនេ

Projection: UTM
Zone: 48 N
Horizontal Datum: WGS 1984
GPS Model: Garmin 62 CS

ផែនទីបង្ហាញក្បាលដីជាន់លើ គម្របព្រៃឆ្នាំ២០០២
ស្ថិតនៅភូមិសំរោង ឃុំស្រែសង្កែ ឃ្លុះកោះត្រែក ខេត្តបន្ទាយមានជ័យ



សញ្ញាសំគាល់

- ផ្លូវជាតិ
- ផ្លូវឃុំ
- - - ផ្លូវភូមិ
- ក្រ

■ ក្បាលដីជាន់លើគម្របព្រៃឆ្នាំ ២០០២

ទំហំ ៣០០.០ ហិកតា ស្មើនឹង ១៤៥៥ គ្រួសារ

ឧបករណ៍វាស់វែង GPS Map Gamin 62s

0 500 1,000
Meters

COORDINATE SYSTEM
Projection : UTM
Zone : 48 N
Horizontal Datum : WGS 1984
GPS Model : Gamin 62 CS

អ្នកវាស់វែង
បណ្ណាល័យ ថ្ងៃទី ១៦ ខែ ឧសភា ឆ្នាំ ២០១៣
បណ្ណាល័យ ថ្ងៃទី ១៦ ខែ ឧសភា ឆ្នាំ ២០១៣
អគ្គនាយកដ្ឋាន រដ្ឋបាលដីធ្លី និង រដ្ឋបាលរដ្ឋបាលដីធ្លី
នាយកដ្ឋាន រដ្ឋបាលដីធ្លី និង រដ្ឋបាលរដ្ឋបាលដីធ្លី


អនុលោមតាម ក្របខណ្ឌបច្ចេកទេស រដ្ឋបាលដីធ្លី និង រដ្ឋបាលរដ្ឋបាលដីធ្លី

អនុលោមតាម ក្របខណ្ឌបច្ចេកទេស រដ្ឋបាលដីធ្លី និង រដ្ឋបាលរដ្ឋបាលដីធ្លី

តារាងឧបសម្ព័ន្ធ ភូមិសាស្ត្រ

WGS_1984

ID	X	Y	ID	X	Y	ID	X	Y	ID	X	Y
1	718379	1444354	49	720947	1443369	97	720829	1443888	145	720649	1444996
2	718490	1444321	50	720931	1443341	98	720837	1443910	146	720548	1444964
3	718426	1444191	51	720976	1443323	99	720902	1443888	147	720566	1444924
4	718718	1444086	52	721016	1443236	100	720966	1443874	148	720531	1444889
5	718942	1444027	53	721138	1443185	101	720976	1443896	149	720557	1444831
6	718935	1444001	54	721133	1443146	102	721022	1443874	150	720550	1444822
7	718967	1443987	55	721235	1443133	103	721046	1443895	151	720556	1444779
8	718965	1443965	56	721240	1443173	104	720987	1443929	152	720575	1444757
9	719132	1443907	57	721150	1443203	105	721006	1443980	153	720603	1444742
10	719108	1443844	58	721197	1443277	106	721138	1443901	154	720507	1444550
11	719224	1443797	59	721362	1443207	107	721186	1443911	155	720487	1444513
12	719283	1443815	60	721405	1443197	108	721256	1443980	156	720448	1444540
13	719276	1443793	61	721346	1443114	109	721240	1444042	157	720471	1444588
14	719338	1443773	62	721462	1443045	110	721276	1444219	158	720446	1444597
15	719409	1443740	63	721485	1443128	111	721253	1444228	159	720441	1444614
16	719359	1443670	64	721462	1443241	112	721178	1444289	160	720454	1444652
17	719388	1443651	65	721432	1443287	113	720974	1444235	161	720498	1444660
18	719440	1443724	66	721304	1443273	114	720999	1444257	162	720516	1444680
19	719971	1443350	67	721206	1443320	115	721154	1444326	163	720503	1444715
20	720010	1443390	68	721190	1443337	116	721147	1444439	164	720472	1444682
21	720063	1443352	69	721153	1443337	117	721164	1444487	165	720412	1444697
22	720120	1443423	70	721114	1443366	118	720991	1444584	166	720422	1444721
23	720174	1443365	71	721112	1443427	119	721061	1444612	167	720387	1444732
24	720440	1443273	72	721154	1443437	120	721113	1444672	168	720383	1444691
25	720715	1443121	73	721193	1443406	121	721128	1444663	169	720432	1444672
26	720708	1443097	74	721340	1443504	122	721191	1444724	170	720401	1444652
27	720750	1443066	75	721310	1443546	123	721239	1444662	171	720392	1444639
28	720790	1443121	76	721143	1443682	124	721283	1444763	172	720410	1444621
29	720884	1443123	77	721085	1443702	125	721319	1444559	173	720389	1444592
30	720932	1443182	78	721054	1443696	126	721377	1444590	174	720325	1444646
31	720933	1443245	79	721053	1443641	127	721521	1444761	175	720274	1444631
32	720786	1443374	80	721003	1443656	128	720984	1445020	176	720215	1444559
33	720655	1443312	81	720957	1443654	129	720846	1445138	177	720203	1444569
34	720606	1443306	82	720942	1443665	130	720836	1445162	178	720160	1444529
35	720531	1443363	83	720841	1443605	131	720806	1445163	179	720185	1444511
36	720650	1443440	84	720826	1443620	132	720827	1445289	180	720163	1444454
37	720186	1443387	85	720862	1443658	133	720751	1445304	181	720211	1444418
38	720561	1443507	86	720806	1443686	134	720726	1445198	182	720193	1444362
39	720568	1443522	87	720837	1443730	135	720694	1445207	183	720302	1444294
40	720508	1443566	88	720885	1443775	136	720683	1445173	184	720278	1444253
41	720530	1443597	89	720756	1443825	137	720694	1445165	185	720250	1444267
42	720492	1443621	90	720712	1443809	138	720678	1445153	186	720224	1444232
43	720515	1443653	91	720734	1443831	139	720717	1445133	187	720190	1444320
44	720722	1443522	92	720667	1443874	140	720713	1445114	188	720197	1444356
45	720663	1443464	93	720684	1443915	141	720674	1445122	189	720076	1444382
46	720714	1443418	94	720767	1443867	142	720662	1445094	190	720064	1444374
47	720787	1443381	95	720795	1443862	143	720674	1445081	191	720064	1444374
48	720932	1443399	96	720801	1443890	144	720648	1445026	192	720064	1444374



ID	Y	X	ID	Y	X	ID	Y	X	ID	Y	X
193	720018	1444429	230	719402	1444157	267	719337	1444691	304	719390	1444797
194	719989	1444444	231	719401	1444138	268	719338	1444721	305	719459	1444777
195	719939	1444446	232	719425	1444066	269	719251	1444728	306	719523	1444767
196	719903	1444399	233	719451	1444041	270	719223	1444816	307	719587	1444770
197	719887	1444405	234	719530	1444062	271	719148	1444841	308	719603	1444850
198	719843	1444382	235	719543	1444056	272	719176	1444967	309	719501	1444868
199	719816	1444397	236	719555	1444063	273	718962	1444971	310	719523	1444966
200	719809	1444362	237	719528	1444090	274	718927	1444989	311	719708	1444859
201	719820	1444349	238	719569	1444089	275	718896	1444942	312	719627	1444735
202	719814	1444296	239	719580	1444125	276	718911	1444891	313	719701	1444732
203	719826	1444285	240	719548	1444117	277	718900	1444874	314	719758	1444698
204	719789	1444220	241	719530	1444121	278	718882	1444877	315	719714	1444893
205	719825	1444182	242	719508	1444151	279	718854	1444806	316	719698	1444916
206	719845	1444147	243	719486	1444166	280	718833	1444812	317	719695	1444887
207	719932	1444098	244	719488	1444173	281	718827	1444795	318	719853	1444895
208	719879	1444023	245	719542	1444190	282	718506	1444873	319	719877	1444777
209	719781	1444094	246	719550	1444238	283	718471	1444833	320	719919	1444786
210	719797	1444108	247	719528	1444266	284	718442	1444843	321	719978	1444906
211	719726	1444184	248	719510	1444275	285	718429	1444815	322	719963	1444906
212	719628	1444231	249	719488	1444274	286	718397	1444821	323	719917	1444970
213	719611	1444191	250	719512	1444314	287	718337	1444706	324	721232	1443371
214	719587	1444174	251	719534	1444303	288	718451	1444670	325	721319	1443303
215	719564	1444182	252	719568	1444296	289	718416	1444595	326	721397	1443340
216	719571	1444144	253	719569	1444309	290	718560	1444542	327	721358	1443422
217	719591	1444148	254	719515	1444328	291	718571	1444579	328	721367	1443445
218	719601	1444130	255	719513	1444322	292	718683	1444552	329	721342	1443454
219	719581	1444068	256	719497	1444330	293	718673	1444515	330	721454	1443665
220	719591	1444063	257	719494	1444342	294	718708	1444505	331	721468	1443643
221	719500	1444014	258	719501	1444414	295	718679	1444430	332	721503	1443621
222	719481	1443980	259	719518	1444450	296	718707	1444422	333	721597	1443733
223	719274	1444092	260	719532	1444447	297	718692	1444386	334	721715	1443719
224	719292	1444108	261	719534	1444515	298	718783	1444350	335	721757	1443750
225	719314	1444147	262	719553	1444523	299	718772	1444322	336	721745	1443762
226	719343	1444157	263	719664	1444511	300	718799	1444313	337	721764	1443777
227	719346	1444171	264	719672	1444561	301	718791	1444288	338	721777	1443776
228	719365	1444167	265	719600	1444570	302	718404	1444407	339	721481	1443711
229	719371	1444175	266	719611	1444610	303	719412	1444971			

មណ្ឌលគីរី, ថ្ងៃទី.១៦.ខែ.១២.ឆ្នាំ២០១៣


វាស់វែងដោយ

មន្ទីររៀបចំដែនដី នគរូបនីយកម្ម សំណង់ និងសុរិយោដីខេត្ត



លេខ ២៣៩

Page 2 of 2



លីម ភាន