



**ព្រះរាជាណាចក្រកម្ពុជា**

**រាជរដ្ឋាភិបាលកម្ពុជា**

**ជាតិ សាសនា ព្រះមហាក្សត្រ**

លេខ: ២២៧/នស.ក្រ.បក

**អនុក្រឹត្យ**

**ស្តីពី**

**ការធ្វើអនុបយោគ**

**រាជរដ្ឋាភិបាល**

- បានឃើញរដ្ឋធម្មនុញ្ញនៃព្រះរាជាណាចក្រកម្ពុជា
- បានឃើញព្រះរាជក្រឹត្យលេខ នស/រកត/០៩១៣/៩០៣ ចុះថ្ងៃទី២៤ ខែកញ្ញា ឆ្នាំ២០១៣ ស្តីពីការតែងតាំងរាជរដ្ឋាភិបាល នៃព្រះរាជាណាចក្រកម្ពុជា
- បានឃើញព្រះរាជក្រមលេខ ០២/នស/៩៤ ចុះថ្ងៃទី២០ ខែកក្កដា ឆ្នាំ១៩៩៤ ដែលប្រកាសឱ្យប្រើច្បាប់ ស្តីពីការរៀបចំ និងការប្រព្រឹត្តទៅនៃគណៈរដ្ឋមន្ត្រី
- បានឃើញព្រះរាជក្រមលេខ នស/រកម/០១៩៦/១៨ ចុះថ្ងៃទី២៤ ខែមករា ឆ្នាំ១៩៩៦ ដែលប្រកាសឱ្យប្រើច្បាប់ស្តីពីការបង្កើតក្រសួងសេដ្ឋកិច្ច និងហិរញ្ញវត្ថុ
- បានឃើញព្រះរាជក្រមលេខ នស/រកម/០៨០១/១៤ ចុះថ្ងៃទី៣០ ខែសីហា ឆ្នាំ២០០១ ដែលប្រកាសឱ្យប្រើច្បាប់ភូមិបាល
- បានឃើញព្រះរាជក្រមលេខ នស/រកម/០៥០៨/០១៦ ចុះថ្ងៃទី១៣ ខែឧសភា ឆ្នាំ២០០៨ ដែលប្រកាសឱ្យប្រើច្បាប់ស្តីពីប្រព័ន្ធហិរញ្ញវត្ថុសាធារណៈ
- បានឃើញព្រះរាជក្រមលេខ នស/រកត/០៨០៦/៣៣៩ ចុះថ្ងៃទី០៣ ខែសីហា ឆ្នាំ២០០៦ ស្តីពីគោលការណ៍និងបញ្ញត្តិអន្តរកាល នៃការធ្វើអនុបយោគទ្រព្យសម្បត្តិសាធារណៈរបស់រដ្ឋ និងរបស់នីតិបុគ្គលសាធារណៈ
- បានឃើញអនុក្រឹត្យលេខ ១២៩ អនក្រ.បក ចុះថ្ងៃទី២៧ ខែវិច្ឆិកា ឆ្នាំ២០០៦ ស្តីពីវិធាន និងនីតិវិធីនៃការធ្វើអនុបយោគទ្រព្យសម្បត្តិសាធារណៈរបស់រដ្ឋ និងនីតិបុគ្គលសាធារណៈ
- លិខិតលេខ ៦៧៨ សជណ ចុះថ្ងៃទី២៣ ខែមិថុនា ឆ្នាំ២០១៥ របស់ទីស្តីការគណៈរដ្ឋមន្ត្រី
- លិខិតលេខ ៦៩៦៨ កសក ចុះថ្ងៃទី០៧ ខែសីហា ឆ្នាំ២០១៧ របស់ក្រសួងកសិកម្ម រុក្ខាប្រមាញ់ និងនេសាទ

**សម្រេច**

**មាត្រា ១៖**

ត្រូវបានចាត់បញ្ចូលជាទ្រព្យសម្បត្តិឯកជនរបស់រដ្ឋនូវផ្ទៃដីទំហំ ១ ៤២៥,០៤៤៩ហិកតា (មួយពាន់ បួនរយម្ភៃប្រាំបួនសូន្យពាន់បួនរយសែសិបប្រាំបួនហិកតា) ដែលមានទីតាំងស្ថិតនៅឃុំសេដា ស្រុកលំផាត់ ខេត្តរតនគិរី របស់ក្រុមហ៊ុន កៅស៊ូ អេលែវ ប៊ីអិម យ៉ាញស្តុក សម្រាប់គោលដៅសម្បទានដីសេដ្ឋកិច្ច និងប័ណ្ណសម្គាល់សិទ្ធិកាន់កាប់អចលនវត្ថុចំនួន ០៨ប័ណ្ណ ហើយក្នុងប័ណ្ណនីមួយៗមានការចុះហត្ថលេខា និងត្រា ចុះថ្ងៃទី០៦ ខែមិថុនា ឆ្នាំ២០១៦ របស់គណៈអភិបាលខេត្តរតនគិរី។

**មាត្រា២៖**

ផ្ទៃដីដែលត្រូវបានធ្វើអនុបយោគដូចកំណត់ក្នុងមាត្រា១នៃអនុក្រឹត្យនេះ ត្រូវស្ថិតនៅក្រោមការចាត់ចែង នីតិវិធីបន្តដោយក្រសួងកសិកម្ម រុក្ខាប្រមាញ់ និងនេសាទ ជាអាជ្ញាធរកាន់កាប់ទ្រព្យសម្បត្តិរបស់រដ្ឋ និងក្រសួង សេដ្ឋកិច្ច និងហិរញ្ញវត្ថុ ជាអាជ្ញាធរគ្រប់គ្រងទ្រព្យសម្បត្តិរបស់រដ្ឋ ព្រមទាំងមានកិច្ចសហការជាមួយក្រសួងស្ថាប័ន ពាក់ព័ន្ធ និងអាជ្ញាធរដែនដី ស្របតាមច្បាប់បទប្បញ្ញត្តិពាក់ព័ន្ធ និងគោលការណ៍កំណត់របស់រាជរដ្ឋាភិបាល។


**មាត្រា៣៖**

បទប្បញ្ញត្តិទាំងឡាយណា ដែលមានខ្លឹមសារផ្ទុយពីអនុក្រឹត្យនេះ ត្រូវទុកជានិរាករណ៍។

**មាត្រា៤៖**

រដ្ឋមន្ត្រីទទួលបន្ទុកទីស្តីការគណៈរដ្ឋមន្ត្រី រដ្ឋមន្ត្រីក្រសួងសេដ្ឋកិច្ច និងហិរញ្ញវត្ថុ រដ្ឋមន្ត្រីក្រសួងកសិកម្ម រុក្ខាប្រមាញ់ និងនេសាទ អគ្គលេខាធិការក្រុមប្រឹក្សាអភិវឌ្ឍន៍កម្ពុជា រដ្ឋមន្ត្រីគ្រប់គ្រងស្ថាប័នពាក់ព័ន្ធ និងអភិបាល នៃគណៈអភិបាលខេត្តរតនគិរី ត្រូវអនុវត្តអនុក្រឹត្យនេះ ឲ្យមានប្រសិទ្ធភាពខ្ពស់ ចាប់ពីថ្ងៃចុះហត្ថលេខាតទៅ ។

ធ្វើនៅរាជធានីភ្នំពេញ ថ្ងៃទី២១ ខែ ធ្នូ ឆ្នាំ២០១៧



**សម្តេចអគ្គមហាសេនាបតីតេជោ ហ៊ុន សែន**

**កន្លែងទទួល៖**

- ក្រសួងព្រះបរមរាជវាំង
- អគ្គលេខាធិការដ្ឋានក្រុមប្រឹក្សាធម្មនុញ្ញ
- អគ្គលេខាធិការដ្ឋានព្រឹទ្ធសភា
- អគ្គលេខាធិការដ្ឋានរដ្ឋសភា
- អគ្គលេខាធិការរាជរដ្ឋាភិបាល
- ខុទ្ទកាល័យសម្តេចអគ្គមហាសេនាបតីតេជោ នាយករដ្ឋមន្ត្រី
- ខុទ្ទកាល័យសម្តេច ឯកឧត្តម លោកជំទាវ ឧបនាយករដ្ឋមន្ត្រី
- ដូចមាត្រា៤
- រាជកិច្ច
- ឯកសារ-កាលប្បវត្តិ



**ព្រះរាជាណាចក្រកម្ពុជា**  
**ជាតិ សាសនា ព្រះមហាក្សត្រ**

ក្រសួងរៀបចំដែនដី នគរូបនីយកម្ម និងសំណង់

មន្ទីររៀបចំដែនដី នគរូបនីយកម្ម សំណង់

និងសុរិយោដី ខេត្តរតនគិរី

លេខ: ០២៥៦/០០៧

**សូមគោរពជូន**

**ឯកឧត្តមអភិបាលខេត្ត និងជាប្រធានគណៈកម្មាធិការគ្រប់គ្រងដីរដ្ឋថ្នាក់ខេត្ត**

កម្មវត្ថុ ÷ របាយការណ៍ស្តីពីលទ្ធផលក្រុមការងារចុះវាស់វែង និងសិក្សាផលប៉ះពាល់ក្នុងទីតាំងសម្បទាន  
ដីសេដ្ឋកិច្ចក្រុមហ៊ុន កៅស៊ូ អេលែវ ប៊ីអិម យ៉ាញស្កក ។

យោង ÷ របាយការណ៍ស្តីពីការកំណត់ព្រំ និងវាស់វែងដី ដើម្បីចុះបញ្ជីដី នៃដីឯកជនរបស់រដ្ឋ ក្នុងដី  
សម្បទានសេដ្ឋកិច្ច ក្រុមហ៊ុន កៅស៊ូ អេលែវ ប៊ីអិម យ៉ាញស្កក។

តបតាមកម្មវត្ថុ និងយោងខាងលើ ខ្ញុំបាទសូមគោរពរាយការណ៍ជូន ឯកឧត្តមអភិបាលខេត្ត និង  
ជាប្រធានគណៈកម្មាធិការគ្រប់គ្រងដីរដ្ឋថ្នាក់ខេត្ត មេត្តាជ្រាបថា៖ អនុវត្តតាមលិខិតបង្គាប់ការរបស់  
សាលាខេត្តរតនគិរី ដោយមានការចូលរួមពីមន្ទីរ ស្ថាប័នពាក់ព័ន្ធ ក្រុមការងារដីរដ្ឋថ្នាក់ស្រុក អាជ្ញាធរ  
ដែនដី ប្រជាពលរដ្ឋ ក្រុមការងារបានចុះទៅដល់ទីតាំងសម្បទានដីសេដ្ឋកិច្ចជាក់ស្តែងចុះយកចំណុច  
និយាមកា បង្គោលព្រំដីនីមួយៗ ពិនិត្យវាស់វែងផលប៉ះពាល់ដីស្រែ-ចំការ និងផលប៉ះពាល់ផ្សេងៗទៀត  
ដោយប្រើប្រាស់ឧបករណ៍ GPS Garmin 62s។

លទ្ធផលនៃការវាស់វែង មន្ទីរបានរៀបចំប្រជុំក្រុមការងារវាលដើម្បីពិនិត្យ ពិភាក្សា ដោយបាន  
ទទួលបានលទ្ធផលដូចខាងក្រោម ៖

តារាងនិយាមកាចំណុចព្រំដីជាកម្មវត្ថុនៃ សម្បទានសេដ្ឋកិច្ច		
ឃុំសេដា ស្រុកលំផាត់ ខេត្តរតនគិរី		
Projection UTM, Zone 48N; Datum WGS 1984		
Point ID	Northing (m)	Easting (m)
A	1495318.059	745502.822
B	1495310.131	748363.529
C	1494271.058	748485.221
D	1494116.510	749114.213
E	1498294.249	747212.610
F	1500346.824	748136.322
G	1500711.128	746617.230

H	1501221.306	745578.118
I	1497319.972	745572.313
J	1498841.076	739312.199
K	1499561.031	739864.177
L	1500420.715	740104.106
M	1500488.846	739252.742
N	1499746.766	738590.168
O	1500822.075	740256.766
P	1501345.766	740175.219
Q	1501416.503	738878.881
R	1498815.709	736627.442
S	1499551.538	737318.333
T	1499580.031	736642.151
U	1500820.309	736948.060
V	1501216.513	736503.097
W	1500662.149	735895.686
X	1499809.663	735624.708
Y	1498891.261	735979.052

ទំហំផ្ទៃដី នៃផលប៉ះពាល់ និងក្បាលដីស្នើសុំចុះបញ្ជីដី

ប្រភេទដី	ទំហំ (ហិកតា)
តំបន់ព្រៃក្បាលទុក	២៤៦,៤២
តំបន់ទ្រនាប់អូរ	៨១២,០៨
ដីប្រជាពលរដ្ឋតាមបទបញ្ជា០១ របស់រាជរដ្ឋាភិបាល	៣៩៥៤,៨១
ដីព្រៃសហគមន៍	១៦៨០,៧០
ផ្ទៃដីដែលមិនបានដាំដុះ	៤៤១០,៤០
ផ្ទៃដីស្នើសុំចុះបញ្ជី	១៤២៥,០៤


ដូច្នេះផ្ទៃដីឯកជនរបស់រដ្ឋ ដែលស្នើសុំចុះបញ្ជីដី ក្នុងសម្បទានដីសេដ្ឋកិច្ចរបស់ក្រុមហ៊ុន កៅស៊ូ អេលែវ ប៊ីអិម យ៉ាញស្តុក មានចំនួន ០៨ ក្បាលដី ដែលមានទំហំសរុប ១៤២៥,០៤ ហិកតា។

អាស្រ័យដូចបានគោរពជំរាបជូនខាងលើ សូម ឯកឧត្តមអភិបាលខេត្ត និងជាប្រធានអគ្គនាយកដ្ឋាន ការគ្រប់គ្រងដីធ្លីខេត្ត មេត្តាជ្រាបជាបាយការណ៍ដ៏ខ្ពង់ខ្ពស់។


សូម ឯកឧត្តម មេត្តាទទួលនូវការគោរពដ៏ខ្ពង់ខ្ពស់អំពីខ្ញុំបាទ។

ភ្នំពេញ, ថ្ងៃទី...០៨... ខែ...០៨... ឆ្នាំ២០១៧/

បន្តិចបន្តួចនៃដី និងប្រយោជន៍សំណង់



និម ភូមិសាស្ត្រ



ប័ណ្ណ សាស្ត្រ