

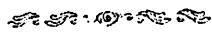


ព្រះរាជាណាចក្រកម្ពុជា

រាជរដ្ឋាភិបាលកម្ពុជា

ជាតិ សាសនា ព្រះមហាក្សត្រ

លេខ: ២២៧ ន.ន.ត្រ.បក



អនុក្រឹត្យ

ស្តីពី

ការបង្កើតតំបន់ព្រៃការពារសម្រាប់អភិរក្សព្រៃឈើនិងសត្វព្រៃ “ពល្លាព្រែក”

ស្រុកពល្លាព្រែក ខេត្តក្រចេះ

រាជរដ្ឋាភិបាល

- បានឃើញរដ្ឋធម្មនុញ្ញនៃព្រះរាជាណាចក្រកម្ពុជា
- បានឃើញព្រះរាជក្រឹត្យលេខ នស/រកត/០៩១៣/៩០៣ ចុះថ្ងៃទី២៤ ខែកញ្ញា ឆ្នាំ២០១៣ ស្តីពីការកែតំបន់រាជរដ្ឋាភិបាលនៃព្រះរាជាណាចក្រកម្ពុជា
- បានឃើញព្រះរាជក្រឹត្យលេខ នស/រកត/១២១៣/១៣៩៣ ចុះថ្ងៃទី២១ ខែធ្នូ ឆ្នាំ២០១៣ ស្តីពីការកែសម្រួលនិងបំពេញបន្ថែមសមាសភាពរាជរដ្ឋាភិបាលនៃព្រះរាជាណាចក្រកម្ពុជា
- បានឃើញព្រះរាជក្រមលេខ ០២/នស/៩៤ ចុះថ្ងៃទី២០ ខែកក្កដា ឆ្នាំ១៩៩៤ ដែលប្រកាសឱ្យប្រើច្បាប់ស្តីពីការរៀបចំនិងការប្រព្រឹត្តទៅនៃគណៈរដ្ឋមន្ត្រី
- បានឃើញព្រះរាជក្រមលេខ នស/រកម/០១៩៦/១៣ ចុះថ្ងៃទី២៤ ខែមករា ឆ្នាំ១៩៩៦ ដែលប្រកាសឱ្យប្រើច្បាប់ស្តីពីការបង្កើតក្រសួងកសិកម្ម រុក្ខាប្រមាញ់ និងនេសាទ
- បានឃើញព្រះរាជក្រមលេខ នស/រកម/០៨០១/១៤ ចុះថ្ងៃទី៣០ ខែសីហា ឆ្នាំ២០០១ ដែលប្រកាសឱ្យប្រើច្បាប់ភូមិបាល
- បានឃើញព្រះរាជក្រមលេខ នស/រកម/០៨០២/០១៦ ចុះថ្ងៃទី៣១ ខែសីហា ឆ្នាំ២០០២ ដែលប្រកាសឱ្យប្រើច្បាប់ស្តីពីព្រៃឈើ
- បានឃើញអនុក្រឹត្យលេខ១៧អនក្រ.បក ចុះថ្ងៃទី០៧ ខែមេសា ឆ្នាំ២០០០ ស្តីពីការរៀបចំនិងការប្រព្រឹត្តទៅរបស់ក្រសួងកសិកម្ម រុក្ខាប្រមាញ់ និងនេសាទ
- បានឃើញអនុក្រឹត្យលេខ១៨អនក្រ.បក ចុះថ្ងៃទី១៤ ខែវិច្ឆិកា ឆ្នាំ២០០៨ ស្តីពីការកែសម្រួល អគ្គនាយកដ្ឋាននៃក្រសួង ទៅជាអគ្គលេខាធិការដ្ឋានការដំឡើងរដ្ឋបាលព្រៃឈើ រដ្ឋបាលជលផល ឱ្យមានថ្នាក់ស្មើអគ្គនាយកដ្ឋានការដំឡើងនាយកដ្ឋានរុក្ខាប្រមាញ់និងកែលំអដឹកសិកម្ម ឱ្យទៅជាអគ្គនាយកដ្ឋានកសិកម្មនិងការកែសម្រួល អគ្គនាយកដ្ឋានចំការកៅស៊ូ ទៅជាអគ្គនាយកដ្ឋានកៅស៊ូស្ថិតក្រោមការគ្រប់គ្រងរបស់ក្រសួងកសិកម្ម រុក្ខាប្រមាញ់ និងនេសាទ
- យោងតាមតម្រូវការចាំបាច់របស់រាជរដ្ឋាភិបាល

សម្រេច
ជំពូកទី១
បទប្បញ្ញត្តិទូទៅ

មាត្រា ១ .-

អនុក្រឹត្យនេះមានគោលបំណងបង្កើតតំបន់ព្រៃការពារសម្រាប់អភិរក្សព្រៃឈើនិងសត្វព្រៃ ពណ្យាក្រែក ស្រុកពណ្យាក្រែក ខេត្តត្បូងឃ្មុំ ហៅកាត់ថាព្រៃការពារ ពណ្យាក្រែក ដែលមានផ្ទៃក្រឡាទំហំ១៩៩ (មួយរយកោសិបប្រាំបួន) ហិកតា ស្ថិតនៅក្នុងភូមិសាស្ត្រភូមិជីពាំង ឃុំក្រែក និងភូមិត្រពាំងរំសែង ឃុំត្រពាំងដូង ស្រុកពណ្យាក្រែក ខេត្តត្បូងឃ្មុំ។

មាត្រា ២ .-

អនុក្រឹត្យនេះមានគោលដៅដូចតទៅ៖

- ការពារ អភិរក្ស និងស្តារឡើងវិញនូវធនធានព្រៃឈើនិងសត្វព្រៃគ្រប់ប្រភេទ ជាពិសេស ប្រភេទដែលកំពុង រងគ្រោះថ្នាក់
- រក្សាលំនឹងមជ្ឈដ្ឋានធម្មជាតិ និងស្តារឡើងវិញនូវប្រព័ន្ធអេកូឡូស៊ីដែលខូចខាត សម្រាប់ផ្តល់ជាទីជម្រកស្នាក់ អាស្រ័យសុខសាន្ត និងការបន្តពូជរបស់ជីវៈចម្រុះគ្រប់ប្រភេទ
- ការពារប្រភពចំណីនិងថែរក្សាប្រភពទឹកឲ្យមានប្រក្រតីភាពសម្រាប់ជីវៈចម្រុះ ដើម្បីធានាឱ្យមាននិរន្តរភាពតំបន់ អេកូឡូស៊ី សេដ្ឋកិច្ចសង្គម និងបរិស្ថាន
- ការពារអភិរក្សសត្វព្រៃគ្រប់ប្រភេទ ជាពិសេស ប្រភេទជិតផុតពូជ ប្រភេទដែលកំពុងទទួលរងគ្រោះថ្នាក់ និងទីជម្រកសុខសាន្តរបស់វា
- ទប់ស្កាត់ និងលុបបំបាត់នូវរាល់សកម្មភាពកាប់រាន ដុត ឈូសឆាយ និងប្រែក្លាយធម្មជាតិព្រៃឈើជាដីសម្រាប់ អភិវឌ្ឍន៍ដំណាំកសិកម្ម ឬរុក្ខជាតិប្រភេទផ្សេងក្រៅពីព្រៃឈើ
- ការពារបរិមាណស្តុកកាបូនដែលស្ថិតនៅតំបន់ព្រៃការពារ ដើម្បីរួមចំណែកដល់ដំណើរការកាត់បន្ថយ ការសាយ ភាយឧស្ម័នកាបូននៅក្នុងស្រទាប់បរិយាកាស និងឈានទៅដល់ការលក់កាបូនព្រៃឈើ
- ទ្រទ្រង់សកម្មភាពផ្សេងៗរួមមាន ការសិក្សាស្រាវជ្រាវវិទ្យាសាស្ត្រ បច្ចេកទេស ការអប់រំផ្សព្វផ្សាយ បណ្តុះបណ្តាល អភិវឌ្ឍន៍សហគមន៍ ការអង្កេតតាមដានពីភាពប្រែប្រួលបរិស្ថានដែលទាក់ទងនឹងការអភិវឌ្ឍប្រកបដោយនិរន្តរភាព
- ការពារការហូរច្រោះដី ដីជាតិ ទីជម្រាល សម្បត្តិវប្បធម៌ធម្មជាតិ អភិរក្សជីវៈចម្រុះ រក្សានិយតភាពប្រភពទឹក និង គុណភាពទឹក
- រក្សាការប្រើប្រាស់ធនធានធម្មជាតិដោយសហគមន៍មូលដ្ឋាន ដើម្បីលើកស្ទួយកម្រិតជីវភាពប្រជាពលរដ្ឋ និងរួម ចំណែកក្នុងកម្មវិធីកាត់បន្ថយភាពក្រីក្ររបស់រាជរដ្ឋាភិបាល
- រួមចំណែកអភិវឌ្ឍន៍សេដ្ឋកិច្ចសង្គមប្រកបដោយនិរន្តរភាព តាមរយៈការចូលរួមគ្រប់គ្រងធនធានព្រៃឈើដោយ សហគមន៍មូលដ្ឋាន អភិវឌ្ឍន៍គោលដៅអេកូទេសចរណ៍ និងសកម្មភាពប្រើប្រាស់ផ្សេងទៀត ដែលមានផលប៉ះ ពាល់ទាបដល់ធនធានសេនេទិច ព្រៃឈើនិងសត្វព្រៃ។

ជំពូកទី២
ការកំណត់តំបន់ព្រៃការពារពណ្យាក្រែក

មាត្រា ៣ .-

តំបន់ព្រៃការពារ ពណ្យាក្រែក មានព្រំប្រទល់ជាខ្សែព្រំបិទជិតកំណត់ដោយចំណុចគោលចេញពីចំណុច១ រហូតដល់ ចំណុច៤៧ និងស្របតាមបណ្តោយខ្សែបន្ទាត់ព្រំដែនកម្ពុជា វៀតណាម ដែលមានចំណុចនិយាមកា(Datum: WGS1984)៖
1(610061, 1299219) 2(610168, 1298796) 3(610396, 1298496) 4(610452, 1298392) 5(610498, 1298065)
6(610655, 1297523) 7(610710, 1297263) 8(610727, 1296996) 9(610673, 1296611) 10(610649, 1296437)
11(610511, 1296240) 12(610407, 1296217) 13(610263, 1296145) 14(610077, 1295909) 15(610003, 1295690)
16(609839, 1295292) 17(609770, 1295322) 18(609788, 1295521) 19(609722, 1295539) 20(609917, 1295713)
21(609918, 1296063) 22(609957, 1296129) 23(610170, 1296406) 24(610176, 1296455) 25(610261, 1296475)

26(610236, 1297130) 27(610308, 1297514) 28(609815, 1297581) 29(609741, 1297821) 30(610025, 1297910) 31(610011, 1298048) 32(609599, 1298399) 33(609692, 1298539) 34(609673, 1298648) 35(609733, 1298683) 36(609652, 1298957) 37(610033, 1299285) 38(610021, 1299717) 39(610126, 1299806) 40(610278, 1300239) 41(610417, 1300800) 42(610574, 1300830) 43(610533, 1300679) 44(610481, 1300451) 45(610347, 1300211) 46(610310, 1299763) និង 47(610315, 1299612) ដូចមានផែនទីបឋមមាត្រដ្ឋាន ១/២០ ០០០ ភ្ជាប់ជាឧបសម្ព័ន្ធនៃអនុក្រឹត្យនេះ។ ចំណុចនិយាមកាទាំងនេះ ប្រើប្រាស់សម្រាប់កំណត់តំបន់ព្រៃការពារសម្រាប់អភិរក្សធនធានព្រៃឈើ និងសត្វព្រៃ ពណ្យាត្រែក ស្រុកពណ្យាត្រែក ខេត្តត្បូងឃ្មុំប៉ុណ្ណោះ ពុំមានឥទ្ធិពលផ្លូវច្បាប់ទៅលើការកំណត់ព្រំដែនរវាងប្រទេសនិងប្រទេសឡើយ។

មាត្រា ៤ .-

ផ្ទៃក្រឡានៃតំបន់ព្រៃការពារ ពណ្យាត្រែក ដូចមានចែងក្នុងមាត្រា៣ខាងលើនេះ អាចធ្វើការកែប្រែបានតាមការចាំបាច់ ដោយផ្អែកលើព័ត៌មានវិទ្យាសាស្ត្រជាមូលដ្ឋាន និងស្ថានភាពជាក់ស្តែងនាពេលអនាគត។ ការកែប្រែនេះត្រូវកំណត់ដោយអនុក្រឹត្យ។

**ជំពូកទី៣
ការគ្រប់គ្រង**

មាត្រា ៥ .-

ក្រសួងកសិកម្ម រុក្ខាប្រមាញ់ និងនេសាទ មានសមត្ថកិច្ចរៀបចំ និងគ្រប់គ្រងព្រៃការពារ ពណ្យាត្រែក ដោយសហការជាមួយក្រសួងស្ថាប័នពាក់ព័ន្ធ និងរដ្ឋបាលដែនដីខេត្តត្បូងឃ្មុំ ដើម្បីធានានូវការអភិរក្សធនធានធម្មជាតិប្រកបដោយនិរន្តរភាពសម្រាប់ជីវភាពរស់នៅរបស់ប្រជាពលរដ្ឋក្នុងតំបន់នោះ។

ដំណើរការនៃការរៀបចំគ្រប់គ្រងតំបន់ព្រៃការពារសម្រាប់អភិរក្សព្រៃឈើនិងសត្វព្រៃ ពណ្យាត្រែក ត្រូវកំណត់ដោយប្រកាសអនុរក្រសួងរវាងរដ្ឋមន្ត្រីក្រសួងកសិកម្ម រុក្ខាប្រមាញ់ និងនេសាទ និងរដ្ឋមន្ត្រីក្រសួងមហាផ្ទៃ។

**ជំពូកទី៤
អវសានប្បញ្ញត្តិ**

មាត្រា ៦ .-

បទប្បញ្ញត្តិទាំងឡាយណាដែលផ្ទុយនឹងអនុក្រឹត្យនេះ ត្រូវទុកជានិរាករណ៍។

មាត្រា ៧ .-

រដ្ឋមន្ត្រីទទួលបន្ទុកទីស្តីការគណៈរដ្ឋមន្ត្រី រដ្ឋមន្ត្រីក្រសួងសេដ្ឋកិច្ចនិងហិរញ្ញវត្ថុ រដ្ឋមន្ត្រីក្រសួងកសិកម្ម រុក្ខាប្រមាញ់ និងនេសាទ រដ្ឋមន្ត្រីគ្រប់គ្រងនិងប្រធានគ្រប់ស្ថាប័នដែលពាក់ព័ន្ធ ត្រូវទទួលបន្ទុកអនុវត្តអនុក្រឹត្យនេះតាមភារកិច្ចរៀងៗខ្លួនចាប់ពីថ្ងៃចុះហត្ថលេខាតទៅ។

ធ្វើនៅរាជធានីភ្នំពេញ ថ្ងៃទី ១០ ខែ កុម្ភៈ ឆ្នាំ ២០១៦

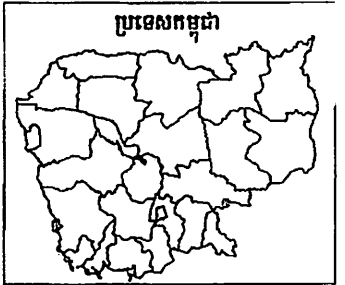
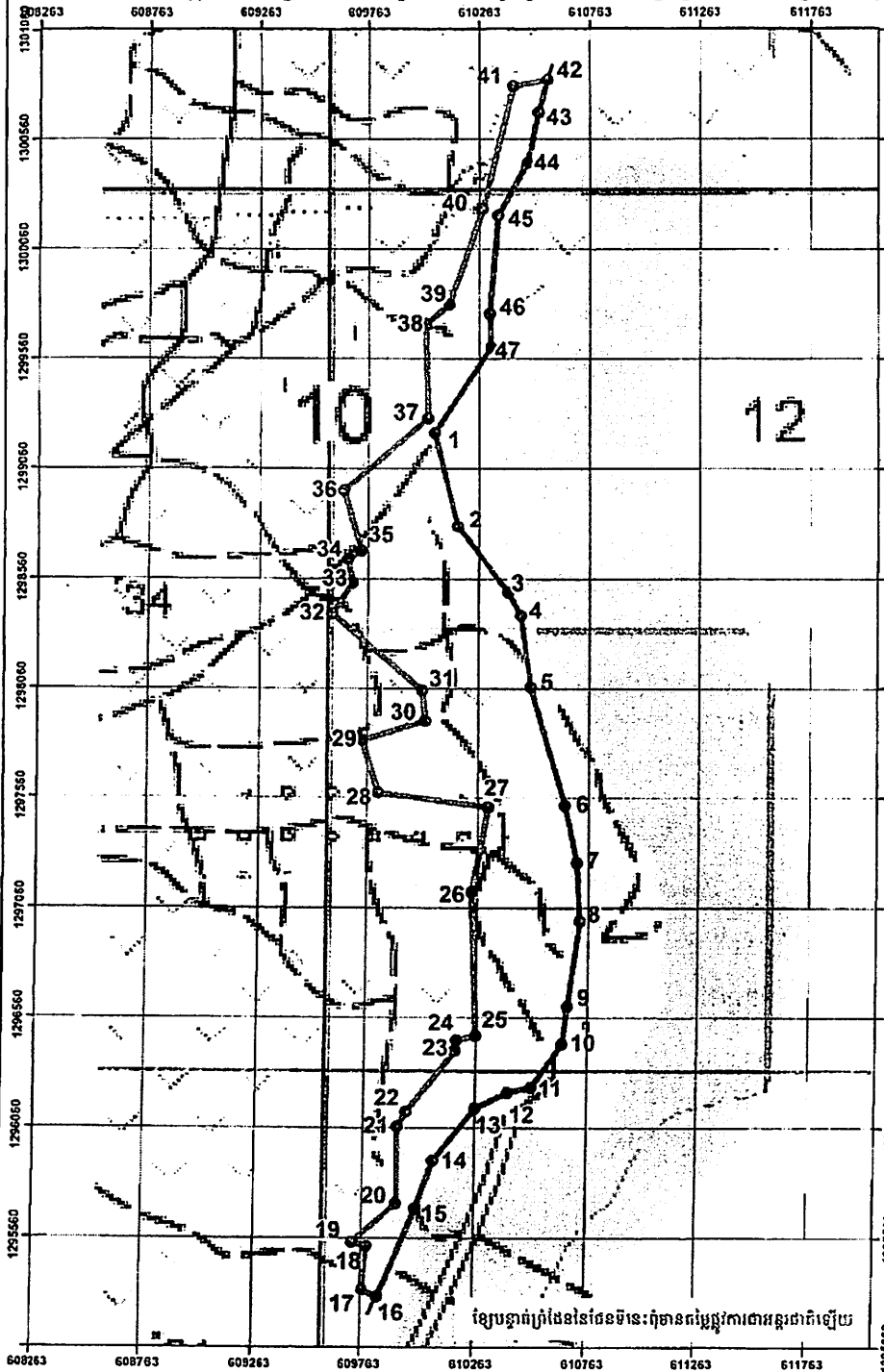


សម្តេចអគ្គមហាសេនាបតីតេជោ ហ៊ុន សែន

អន្តរាគមន៍:

- ក្រសួងព្រះបរមរាជវាំង
- អគ្គលេខាធិការដ្ឋានក្រុមប្រឹក្សាធម្មនុញ្ញ
- អគ្គលេខាធិការដ្ឋានព្រឹទ្ធសភា
- អគ្គលេខាធិការដ្ឋានរដ្ឋសភា
- អគ្គលេខាធិការរាជរដ្ឋាភិបាល
- ឧទ្ធរាន៍យសរម្មេចនាយករដ្ឋមន្ត្រី
- ឧទ្ធរាន៍យសរម្មេច ឯកឧត្តម លោកជំទាវឧបនាយករដ្ឋមន្ត្រី
- ដូចមាត្រា៧
- រាជកិច្ច
- ឯកសារ កាលប្បវត្តិ

ផែនទីបង្ហាញពីការបែងចែកដែនដីស្រូវស្រែចម្ការ ក្នុងតំបន់ស្រូវស្រែចម្ការ ឃុំស្រូវស្រែចម្ការ សង្កាត់ស្រូវស្រែចម្ការ ខណ្ឌស្រូវស្រែចម្ការ រាជធានីភ្នំពេញ



សញ្ញាសម្គាល់

- ចំណុចគោល
- ប្រអប់ប្រាសាទ
- ខ្សែព្រំដែនកម្ពុជា-វៀតណាម

ផែនទីសរុប ១៩៩៧

ចំណុចប្រតិបត្តិការ

N	X	Y	N	X	Y
1	610061	1299219	25	610261	1296475
2	610168	1298796	26	610236	1297130
3	610396	1298496	27	610308	1297514
4	610452	1298392	28	609815	1297581
5	610498	1298065	29	609741	1297821
6	610655	1297523	30	610025	1297910
7	610710	1297263	31	610011	1298048
8	610727	1296996	32	609599	1298399
9	610673	1296611	33	609692	1298539
10	610649	1296437	34	609673	1298648
11	610511	1296240	35	609733	1298683
12	610407	1296217	36	609652	1298957
13	610263	1296145	37	610033	1299285
14	610077	1295909	38	610021	1299717
15	610003	1295690	39	610126	1299806
16	609839	1295292	40	610278	1300239
17	609770	1295322	41	610417	1300800
18	609788	1295521	42	610574	1300830
19	609722	1295539	43	610533	1300679
20	609917	1295713	44	610481	1300451
21	609918	1296063	45	610347	1300211
22	609957	1296129	46	610310	1299763
23	610170	1296406	47	610315	1299612
24	610176	1296455			

COORDINATE SYSTEM:
 Projection: UTM
 Zone: 48
 Horizontal Datum: WGS 1984
 UTM Grid: 0.5 Km

មាត្រដ្ឋាន ១ : ២០ ០០០

0 0.25 0.5 1
Kilometers

បានឃើញ និងឯកភាព
 រាជធានីភ្នំពេញ, ថ្ងៃទី ១០ ខែ កុម្ភៈ ឆ្នាំ ២០១៦

លោកជំទាវ ប្រធានក្រុមប្រឹក្សាភិបាលក្រុង រាជធានីភ្នំពេញ និងលោកជំទាវ ប្រធានក្រុមប្រឹក្សាភិបាលខណ្ឌស្រូវស្រែចម្ការ រាជធានីភ្នំពេញ

(Signature)

លោកជំទាវ ប្រធានក្រុមប្រឹក្សាភិបាលក្រុង រាជធានីភ្នំពេញ

លោកជំទាវ ប្រធានក្រុមប្រឹក្សាភិបាលខណ្ឌស្រូវស្រែចម្ការ រាជធានីភ្នំពេញ