ព្រះរាជាណាចក្រកម្ពុជា

ជាតិ សាសនា ព្រះមហាក្សត្រ

រាជរដ្ឋាភិបាលកម្ពុជា

លេខៈ ៥៤៧ អនក្រ.បក

អនុក្រឹត្យ

ស្តីពី

ការកាត់ដីទំហំ ៦៧៧ ហិកតា នៅស្រុកបរសេដ្ឋ ខេត្តកំពង់ស្ពឺ ចេញពីដីគម្របព្រៃឈើ ឆ្នាំ២០០២ និងធ្វើអនុបយោគជាដីឯកជនរបស់រដ្ឋ សម្រាប់ធ្វើប្រទានកម្មជាកម្មសិទ្ធិ ជូនប្រជាពលរដ្ឋ ៣១៩គ្រួសារ និងរក្សាទុកមួយចំណែកជាដីសាធារណៈរបស់រដ្ឋ

រាជរដ្ឋាភិបាល

- បានឃើញរដ្ឋធម្មនុញ្ញនៃព្រះរាជាណាចក្រកម្ពុជា
- បានឃើញព្រះរាជក្រឹត្យលេខ នស/រកត/០៩១៣/៩០៣ ចុះថ្ងៃទី២៤ ខែកញ្ញា ឆ្នាំ២០១៣ ស្តីពីការតែងតាំងរាជរដ្ឋាភិបាលនៃព្រះរាជាណាចក្រកម្ពុជា
- បានឃើញព្រះរាជក្រមលេខ០២/នស/៩៤ ចុះថ្ងៃទី២០ ខែកក្កដា ឆ្នាំ១៩៩៤ ដែលប្រកាសឲ្យប្រើច្បាប់ស្តីពីការរៀបចំនិងការប្រព្រឹត្តទៅនៃគណៈរដ្ឋមន្ត្រី
- បានឃើញព្រះរាជក្រមលេខ នស/រកម/០៦៩៩/០៩ ចុះថ្ងៃទី២៣ ខែមិថុនា ឆ្នាំ១៩៩៩ ដែលប្រកាសឲ្យប្រើច្បាប់ស្តីពីការបង្កើតក្រសួងរៀបចំដែនដី នគរូបនីយកម្ម និងសំណង់
- បានឃើញព្រះរាជក្រមលេខ នស/រកម/០១៩៦/១៣ ចុះថ្ងៃទី២៤ ខែមករា ឆ្នាំ១៩៩៦ ដែលប្រកាសឲ្យប្រើច្បាប់ស្តីពីការបង្កើតក្រសួងកសិកម្ម រុក្ខាប្រមាញ់ និងនេសាទ
- បានឃើញព្រះរាជក្រមលេខ នស/រកម/០៨០១/១៤ ចុះថ្ងៃទី៣០ ខែសីហា ឆ្នាំ២០០១ ដែលប្រកាសឲ្យប្រើច្បាប់ភូមិបាល
- បានឃើញព្រះរាជក្រមលេខ នស/រកម/០៨០២/០១៦ ចុះថ្ងៃទី៣១ ខែសីហា ឆ្នាំ២០០២ ដែលប្រកាសឲ្យប្រើច្បាប់ស្តីពីព្រៃឈើ
- បានឃើញព្រះរាជក្រឹត្យលេខនស/រកត/០៨០៦/៣៣៩ ចុះថ្ងៃទី០៣ ខែសីហា ឆ្នាំ២០០៦ ស្តីពីគោលការណ៍និងបញ្ញត្តិអន្តរកាលនៃការធ្វើអនុបយោគទ្រព្យសម្បត្តិសាធារណៈរបស់រដ្ឋនិងរបស់នីតិបុគ្គលសាធារណៈ

www.pheakdeylaw.com

- បានឃើញអនុក្រឹត្យលេខ៦២អនក្រ.បក ចុះថ្ងៃទី២០ ខែកក្កដា ឆ្នាំ១៩៩៩ ស្តីពីការរៀបចំ និងការប្រព្រឹត្តទៅរបស់ក្រសួងរៀបចំដែនដី នគរូបនីយកម្ម និងសំណង់
- បានឃើញអនុក្រឹត្យលេខ១៧អនក្រ.បក ចុះថ្ងៃទី០៧ ខែមេសា ឆ្នាំ២០០០ ស្តីពីការរៀបចំ និងការប្រព្រឹត្តទៅរបស់ក្រសួងកសិកម្ម រុក្ខាប្រមាញ់ និងនេសាទ
- បានឃើញអនុក្រឹត្យលេខ១១៨ អនក្រ.បក ចុះថ្ងៃទី០៧ ខែតុលា ឆ្នាំ២០០៥ ស្តីពីការគ្រប់គ្រងដីរដ្ឋ
- បានឃើញអនុក្រឹត្យលេខ១៤៦ អនក្រ.បកចុះថ្ងៃទី២៧ខែធ្នូ ឆ្នាំ២០០៥ ស្តីពីសម្បទានដីសេដ្ឋកិច្ច
- បានឃើញលិខិតលេខ ៤៦៧អបខ ចុះថ្ងៃទី១៧ ខែមិថុនា ឆ្នាំ២០១៣ របស់គណៈកម្មាធិការគ្រប់គ្រងដីរដ្ឋខេត្តកំពង់ស្ពឺ
- យោងតាមសំណើរបស់រដ្ឋមន្ត្រីក្រសួងរៀបចំដែនដី នគរូបនីយកម្ម និងសំណង់

សម្រេច

មាត្រា ១: ត្រូវបានកាត់ដីទំហំ ៦៧៧ហិកតា ចេញពីដីគម្របព្រៃឈើឆ្នាំ២០០២ និងធ្វើអនុបយោគជាដីឯកជនរបស់រដ្ឋសម្រាប់ធ្វើប្រទានកម្មដីទំហំ ៦៤១ហិកតា ជាកម្មសិទ្ធិជូនប្រជាពលរដ្ឋដែលបានកាន់កាប់ ប្រើប្រាស់ និងដាំដុះជាក់ស្តែង និងដីទំហំ ៣៦ហិកតា រក្សាទុកជាដីសាធារណៈរបស់រដ្ឋ នៅភូមិត្រពាំងខ្ពុំ ឃុំស្វាយចចិប ស្រុកបរសេដ្ឋ ខេត្តកំពង់ស្ពឺ តាមប្រព័ន្ធកូអរដោណេ Projection UTM Zone 48N Datum WGS 84 និងមាននិយាមកាដូចកំណត់ក្នុងផែនទីឧបសម្ព័ន្ធទី១ និងឧបសម្ព័ន្ធទី២ នៃអនុក្រឹត្យនេះ ។

មាត្រា ២: ត្រូវបានប្រគល់អាណត្តិកាន់កាប់ និងបែងចែកដីរបស់រដ្ឋដូចមានចែងក្នុងមាត្រា ១ ជូនគណៈកម្មាធិការគ្រប់គ្រងដីរដ្ឋខេត្តកំពង់ស្ពឺ ធ្វើការគ្រប់គ្រង និងប្រទានកម្មជាកម្មសិទ្ធិឯកជនជូនប្រជាពលរដ្ឋចំនួន ៣១៩គ្រួសារ ដែលបានកាន់កាប់ ប្រើប្រាស់ និងដាំដុះជាក់ស្តែងនៅភូមិត្រពាំងខ្ពុំ ឃុំស្វាយចចិប ស្រុកបរសេដ្ឋ ខេត្តកំពង់ស្ពឺ ។

មាត្រា ៣: ក្នុងពេលដំណើរការវាស់វែង និងបែងចែកជាក់ស្តែង គណៈកម្មាធិការគ្រប់គ្រងដីរដ្ឋខេត្តកំពង់ស្ពឺ ត្រូវកាត់ចេញនូវចំណែកដីមួយចំនួនសមស្របដើម្បីរក្សាទុកបម្រើផលប្រយោជន៍សាធារណៈ ជាអាទិ៍ ការអភិវឌ្ឍហេដ្ឋារចនាសម្ព័ន្ធរូបវន្ត និងសង្គម នៅក្នុងមូលដ្ឋាន ។

មាត្រា ៤: បទប្បញ្ញត្តិទាំងឡាយណា ដែលផ្ទុយនឹងអនុក្រឹត្យនេះ ត្រូវទុកជានិរាករណ៍ ។

www.pheakdeylaw.com

មាត្រា ៥: រដ្ឋមន្ត្រីទទួលបន្ទុកទីស្តីការគណៈរដ្ឋមន្ត្រី រដ្ឋមន្ត្រីក្រសួងមហាផ្ទៃ រដ្ឋមន្ត្រីក្រសួងសេដ្ឋកិច្ច និងហិរញ្ញវត្ថុ រដ្ឋមន្ត្រីក្រសួងរៀបចំដែនដី នគរូបនីយកម្ម និងសំណង់ រដ្ឋមន្ត្រីក្រសួងបរិស្ថាន រដ្ឋមន្ត្រីក្រសួងកសិកម្ម រុក្ខាប្រមាញ់ និងនេសាទ រដ្ឋមន្ត្រី រដ្ឋលេខាធិការគ្រប់ក្រសួង និងប្រធានគ្រប់ស្ថាប័នពាក់ព័ន្ធ និងអភិបាលនៃគណៈអភិបាលខេត្តកំពង់ស្ពឺ ត្រូវអនុវត្តអនុក្រឹត្យនេះ ចាប់ពីថ្ងៃចុះហត្ថលេខាតទៅ ។

ធ្វើនៅរាជធានីភ្នំពេញ ថ្ងៃទី ២៥ ខែវិច្ឆិកា ឆ្នាំ២០១៣

នាយករដ្ឋមន្ត្រី

សម្តេចអគ្គមហាសេនាបតីតេជោ ហ៊ុន សែន

កន្លែងទទួល៖

- *ក្រសួងព្រះបរមរាជវាំង*
- *អគ្គលេខាធិការដ្ឋានក្រុមប្រឹក្សាធម្មនុញ្ញ*
- *អគ្គលេខាធិការដ្ឋានព្រឹទ្ធសភា*
- *អគ្គលេខាធិការដ្ឋានរដ្ឋសភា*
- *អគ្គលេខាធិការ រាជរដ្ឋាភិបាល*
- *អគ្គលេខាធិការដ្ឋានក្រុមប្រឹក្សាអភិវឌ្ឍន៍កម្ពុជា*
- *អគ្គលេខាធិការដ្ឋានអាជ្ញាធរជាតិដោះស្រាយវិវាទដីធ្លី*
- *ខុទ្ទកាល័យសម្តេចនាយករដ្ឋមន្ត្រី*
- *ដូចមាត្រា ៥*
- *រាជកិច្ច*
- *ឯកសារ-កាលប្បវត្តិ*

www.pheakdeylaw.com

ឧបសម្ព័ន្ធ ១ នៃអនុក្រឹត្យលេខ ២៤៨ អនក្រ.បក ចុះថ្ងៃទី ២៥ ខែ វិច្ឆិកា ឆ្នាំ ២០១៣ ស្តីពីការកាត់ឆ្វៀលផ្ទៃដីសរុបទំហំ ៥២០,២០ហិកតា ចេញពីដែនរ៉ែគម្របព្រៃឈើឆ្នាំ២០០២ និងធ្វើអនុបយោគជាដីឯកជនរបស់រដ្ឋ ដើម្បីធ្វើប្រទានកម្មជាកម្មសិទ្ធិជូនប្រជាពលរដ្ឋចំនួន ១៩៧គ្រួសារ លើផ្ទៃដីទំហំ ៤៨៨,២២ហិកតា ដែលបានកាន់កាប់ ប្រើប្រាស់ និងដាំដុះជាក់ស្តែង និងដីទំហំ ៣១,៩៨ហិកតា រក្សាទុកជាដីសាធារណៈរបស់រដ្ឋ ស្ថិតនៅភូមិក្រាំងខ្ទុំ ឃុំស្វាយចចិប ស្រុកបរសេដ្ឋ ខេត្តកំពង់ស្ពឺ

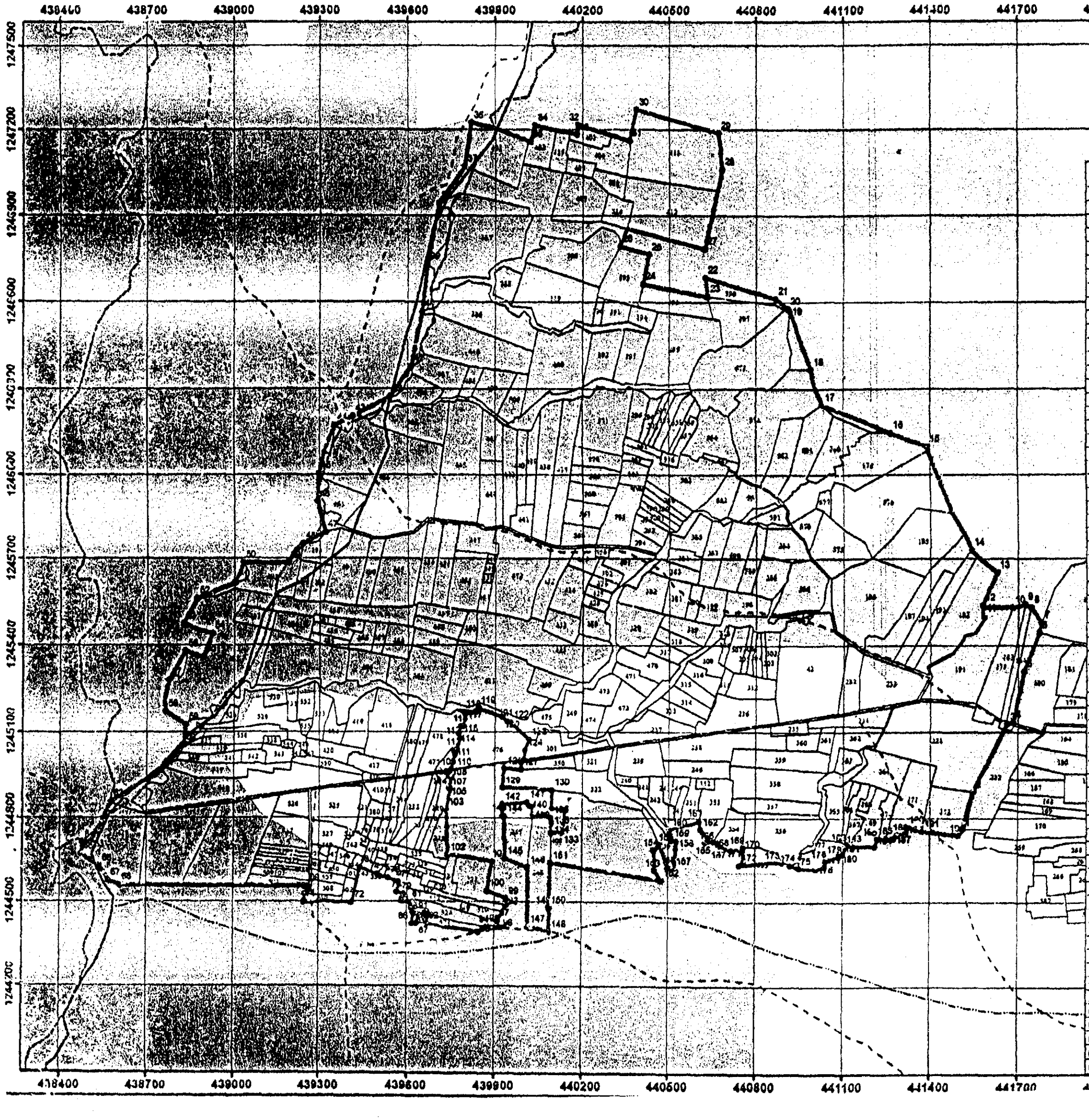

តារាងចំណុចនិយាមកា

ID	X	Y	ID	X	Y	ID	X	Y
1	441511	1244758	65	438474	1244670	129	439927	1244901
2	441547	1244891	66	438537	1244627	130	440095	1244895
3	441663	1245127	67	438568	1244573	131	440097	1244833
4	441684	1245136	68	438608	1244558	132	440141	1244828
5	441722	1245311	69	439263	1244554	133	440130	1244747
6	441774	1245445	70	439252	1244526	134	440095	1244747
7	441781	1245478	71	439248	1244500	135	440095	1244784
8	441748	1245532	72	439414	1244486	136	440084	1244800
9	441725	1245541	73	439442	1244620	137	440069	1244810
10	441682	1245531	74	439500	1244597	138	440029	1244809
11	441583	1245533	75	439510	1244591	139	440029	1244842
12	441579	1245538	76	439537	1244583	140	440019	1244841
13	441620	1245652	77	439573	1244568	141	440011	1244853
14	441541	1245731	78	439565	1244533	142	439927	1244844
15	441330	1246099	79	439589	1244526	143	439926	1244805
16	441264	1246148	80	439583	1244501	144	439933	1244804
17	441029	1246245	81	439610	1244500	145	439936	1244654
18	440969	1246367	82	439615	1244477	146	440013	1244622
19	440916	1246571	83	439620	1244476	147	440015	1244412
20	440910	1246578	84	439621	1244463	148	440087	1244395
21	440867	1246614	85	439624	1244457	149	440039	1244478
22	440625	1246685	86	439618	1244422	150	440087	1244479
23	440631	1246621	87	439633	1244423	151	440093	1244639
24	440411	1246663	88	439640	1244456	152	440478	1244577
25	440431	1246765	89	439661	1244455	153	440454	1244612
26	440330	1246794	90	439662	1244460	154	440451	1244685
27	440622	1246786	91	439674	1244457	155	440472	1244705
28	440681	1247062	92	439669	1244422	156	440499	1244623
29	440669	1247189	93	439844	1244392	157	440519	1244620
30	440388	1247272	94	439871	1244411	158	440528	1244717
31	440363	1247163	95	439821	1244414	159	440512	1244719
32	440184	1247218	96	439922	1244411	160	440503	1244758
33	440180	1247184	97	439911	1244433	161	440605	1244781
34	440037	1247216	98	439941	1244489	162	440610	1244759
35	440020	1247159	99	439941	1244511	163	440637	1244729
36	439818	1247226	100	439875	1244539	164	440625	1244712
37	439796	1247071	101	439891	1244644	165	440656	1244715
38	439707	1246242	102	439740	1244668	166	440669	1244711
39	439668	1246730	103	439734	1244826	167	440672	1244699
40	439650	1246566	104	439748	1244900	168	440718	1244685
41	439514	1246379	105	439742	1244900	169	440758	1244695
42	439541	1246272	106	439752	1244943	170	440756	1244681
43	439416	1246204	107	439743	1244944	171	440760	1244647
44	439353	1246172	108	439743	1244956	172	440745	1244631
45	439297	1246003	109	439749	1244968	173	440893	1244642
46	439291	1245902	110	439763	1245021	174	440919	1244631
47	439319	1245794	111	439760	1245032	175	440950	1244622
48	439240	1245753	112	439768	1245037	176	441007	1244617
49	439188	1245685	113	439781	1245077	177	441037	1244525
50	439033	1245684	114	439775	1245095	178	441039	1244646
51	439004	1245615	115	439783	1245120	179	441085	1244662
52	438973	1245559	116	439791	1245119	180	441088	1244674
53	438827	1245471	117	439797	1245163	181	441099	1244672
54	438926	1245438	118	439833	1245171	182	441117	1244705
55	438806	1245359	119	439843	1245183	183	441133	1244700
56	438834	1245378	120	439923	1245154	184	441210	1244698
57	438776	1245280	121	439941	1245138	185	441218	1244723
58	438765	1245171	122	439954	1245134	186	441248	1244728
59	438836	1245125	123	440017	1245074	187	441275	1244727
60	438628	1245055	124	440003	1245035	188	441285	1244740
61	438751	1244967	125	439999	1245004	189	441316	1244744
62	438576	1244855	126	439991	1244995	190	441323	1244767
63	438510	1244715	127	439990	1244969	191	441372	1244753
64	438479	1244711	128	439833	1244973	192	441498	1244737

សញ្ញាសំគាល់

- ភូមិ
- សាលាឃុំ
- សាលាស្រុក
- ស្ទឹង/អូរមានទឹកជាប្រចាំ
- ស្ទឹង/អូរមានទឹកនៅរដូវវស្សា
- ប្រឡាយ
- ផ្លូវចាក់កៅស៊ូ
- ផ្លូវគ្រួសក្រហម ឬ ក្រាលថ្ម
- ផ្លូវរទេះ ឬ ផ្លូវដើរ
- ព្រំប្រទល់រាជធានី ខេត្ត
- ព្រំប្រទល់ក្រុង ស្រុក ខណ្ឌ
- ព្រំប្រទល់ឃុំ សង្កាត់
- 68 ក្បាលដីដែលបានវាស់វែង
- ព្រំដីស្នើសុំកាត់ចេញពីគំរបព្រៃឈើឆ្នាំ២០០២

គំរបព្រៃឈើឆ្នាំ២០០២

- ព្រៃស្រោង
- ព្រៃពាក់កណ្តាលស្រោង
- ព្រៃល្បោះ
- ដីព្រៃល្បោះ
- ដីបង្កបង្កើនផល

មាត្រដ្ឋាន 1:45,000

600 300 0 Meters

Coordinate System : UTM , Zone : 48N

Horizontal Datum : WGS_84 , Grid : 300m

ផែនទីស្រុកបរសេដ្ឋ

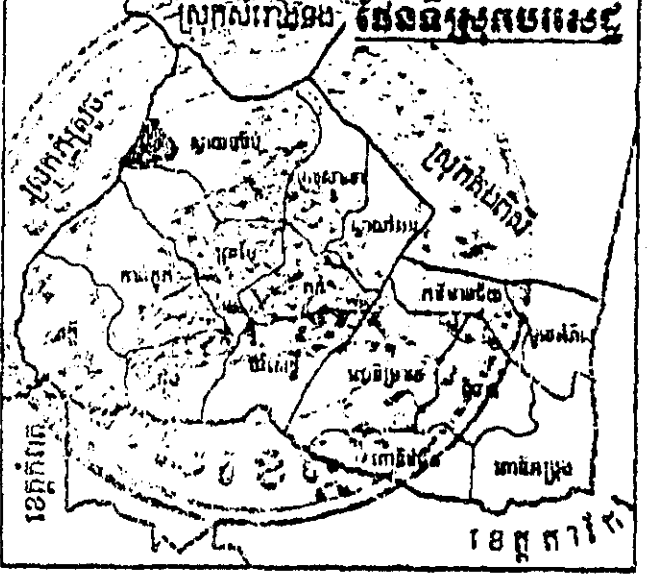

ឧបសម្ព័ន្ធ ២ នៃអនុក្រឹត្យលេខ ៥៤៨ អនក្រ.បក ចុះថ្ងៃទី ២៥ ខែ វិច្ឆិកា ឆ្នាំ២០១៣ ស្តីពីការកាត់ឆ្វៀលដីសរុបទំហំ ១៥៦,៨០ហិកតា ចេញពីដែនដីគម្របព្រៃឈើឆ្នាំ២០០២ និងធ្វើអនុបយោគជាដីឯកជនរបស់រដ្ឋ ដើម្បីធ្វើប្រទានកម្មជាកម្មសិទ្ធិជូនប្រជាពលរដ្ឋចំនួន ១២២គ្រួសារ ឆ្វៀលដីទំហំ ១៥២,៧៨ហិកតា ដែលបានកាន់កាប់ ប្រើប្រាស់ និងដីផ្លូវជាក់ស្តែង និងដីទំហំ ៤,០២ហិកតា ក្រោយមកជាដីសាធារណៈរបស់រដ្ឋ ស្ថិតនៅភូមិក្រាំងខ្មុំ ឃុំស្វាយចចិប ស្រុកបរសេដ្ឋ ខេត្តកំពង់ស្ពឺ

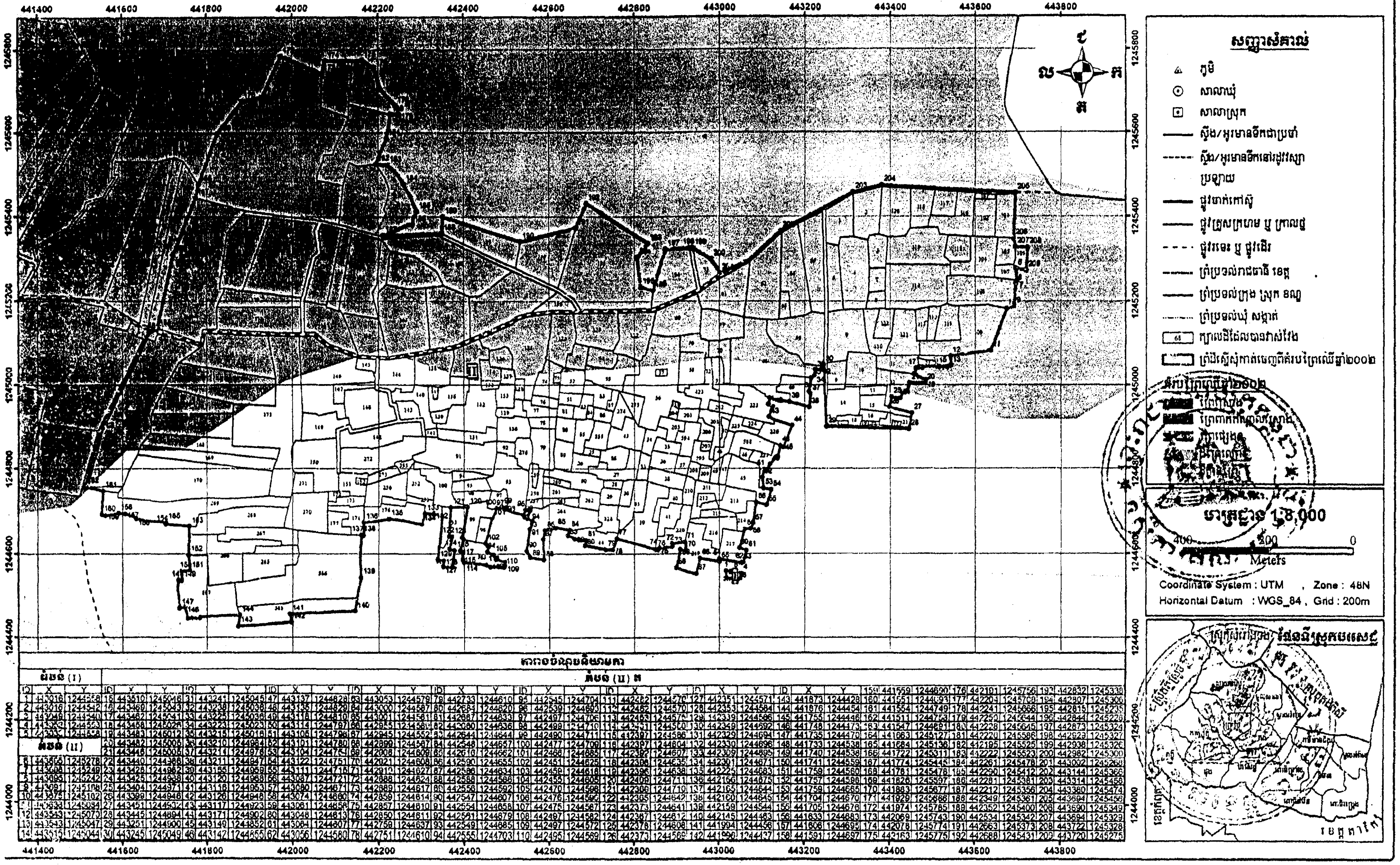

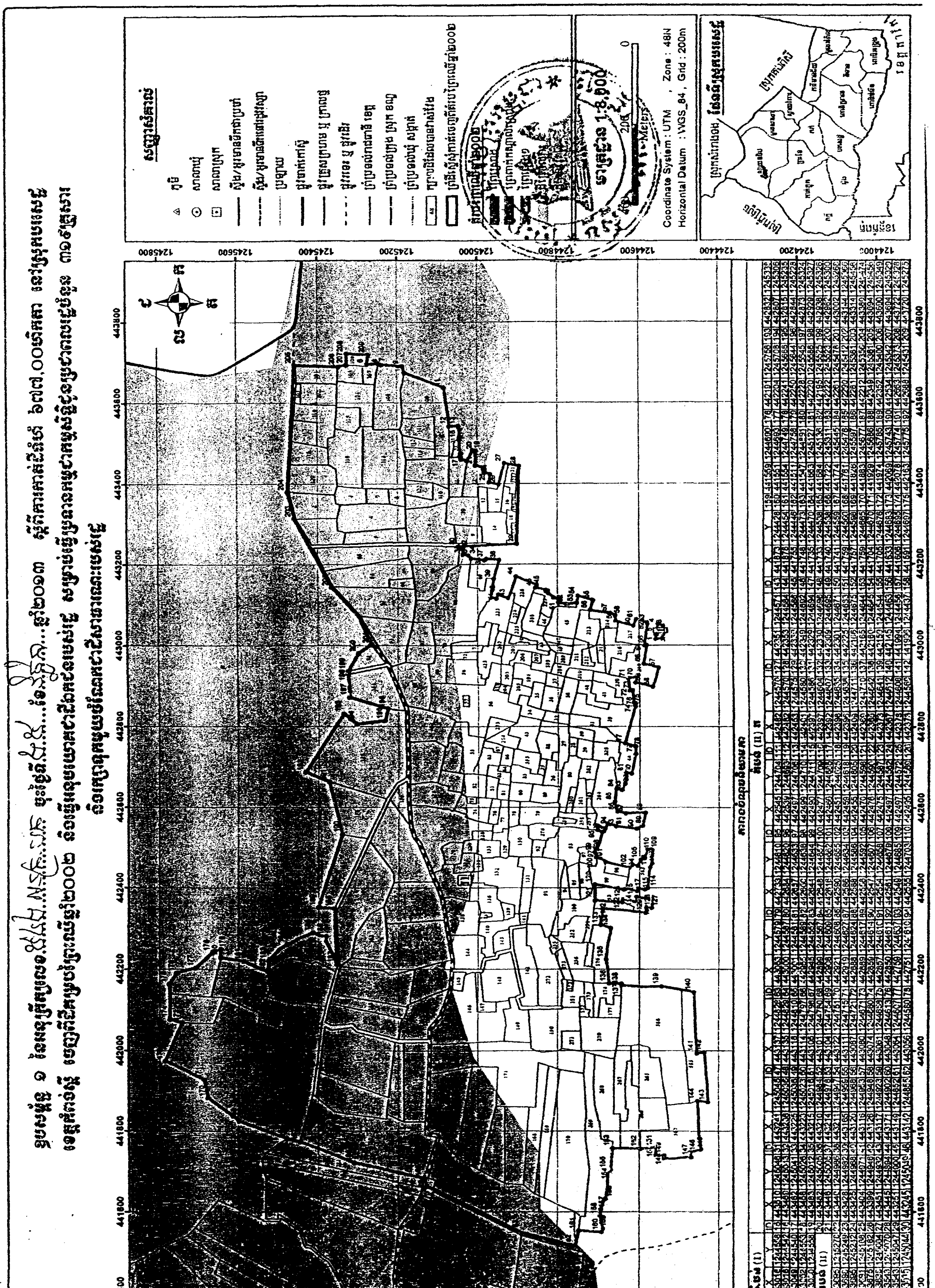

ឧបសម្ព័ន្ធ ២ នៃអនុក្រឹត្យលេខ២៥៤.អនក្រ.បក. ចុះថ្ងៃទី១៥....ខែធ្នូ...ឆ្នាំ២០១៣ ស្តីពីការកាត់ដីទំហំ ៦៧៧,០០ហិកតា នៅស្រុកបរសេដ្ឋ ខេត្តកំពង់ស្ពឺ ចេញពីដីគម្របព្រៃឈើឆ្នាំ២០០២ និងធ្វើអនុបយោគជាដីឯកជនរបស់រដ្ឋ សម្រាប់ធ្វើប្រទានកម្មជាកម្មសិទ្ធិជូនប្រជាពលរដ្ឋចំនួន ៣៦៩គ្រួសារ និងរក្សាទុកមួយចំណែកជាដីសាធារណៈរបស់រដ្ឋ

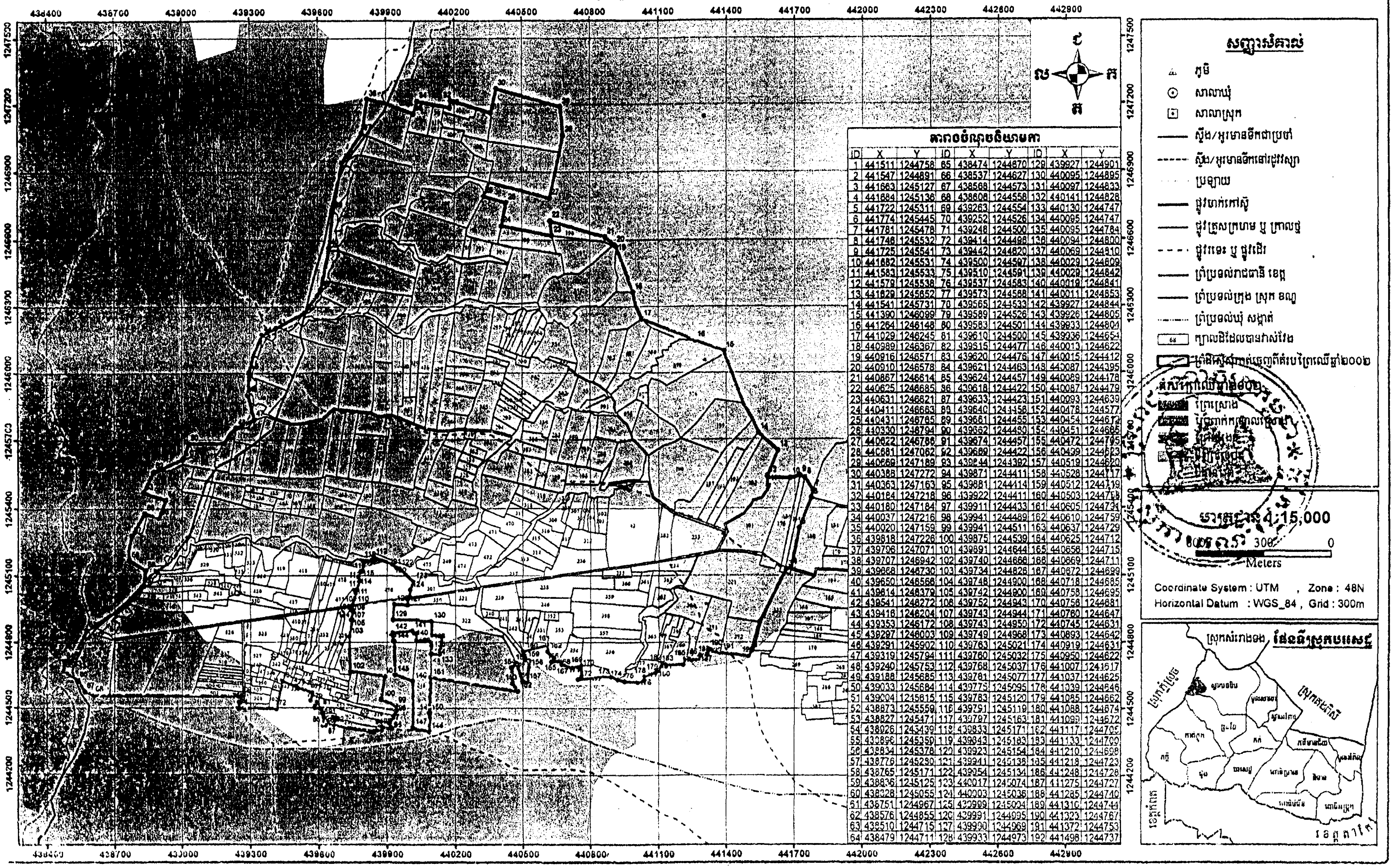

តារាងចំណុចនិយាមកា

ID	X	Y	ID	X	Y	ID	X	Y
1	441511	1244758	65	438474	1244870	129	439927	1244901
2	441547	1244891	66	438537	1244627	130	440095	1244895
3	441663	1245127	67	438568	1244573	131	440097	1244833
4	441684	1245136	68	438608	1244558	132	440141	1244828
5	441722	1245311	69	439263	1244554	133	440130	1244747
6	441774	1245445	70	439252	1244526	134	440095	1244747
7	441781	1245478	71	439248	1244500	135	440095	1244784
8	441746	1245532	72	439414	1244486	136	440094	1244800
9	441725	1245541	73	439442	1244820	137	440069	1244810
10	441682	1245531	74	439500	1244597	138	440029	1244809
11	441583	1245533	75	439510	1244591	139	440029	1244842
12	441579	1245538	76	439537	1244583	140	440019	1244841
13	441629	1245652	77	439573	1244588	141	440011	1244853
14	441541	1245731	78	439565	1244533	142	439927	1244844
15	441390	1246099	79	439589	1244526	143	439926	1244805
16	441264	1246148	80	439583	1244501	144	439933	1244804
17	441029	1246245	81	439610	1244500	145	439936	1244654
18	440989	1246367	82	439515	1244477	146	440013	1244622
19	440916	1246571	83	439620	1244476	147	440015	1244412
20	440910	1246578	84	439621	1244463	148	440087	1244395
21	440867	1246614	85	439624	1244457	149	440089	1244178
22	440625	1246685	86	439618	1244422	150	440087	1244479
23	440631	1246621	87	439633	1244423	151	440093	1244639
24	440411	1246663	88	439640	1244456	152	440478	1244577
25	440431	1246765	89	439661	1244455	153	440454	1244672
26	440330	1246794	90	439662	1244480	154	440451	1244685
27	440622	1246786	91	439674	1244457	155	440472	1244705
28	440681	1247062	92	439689	1244422	156	440439	1244623
29	440669	1247189	93	439844	1244392	157	440519	1244620
30	440388	1247272	94	439871	1244411	158	440528	1244717
31	440363	1247163	95	439881	1244414	159	440512	1244719
32	440184	1247218	96	439922	1244411	160	440503	1244718
33	440180	1247184	97	439911	1244433	161	440605	1244791
34	440037	1247216	98	439941	1244489	162	440610	1244759
35	440020	1247159	99	439941	1244511	163	440637	1244729
36	439818	1247226	100	439875	1244539	164	440625	1244712
37	439706	1247071	101	439891	1244644	165	440656	1244715
38	439707	1246942	102	439740	1244666	166	440669	1244711
39	439668	1246730	103	439734	1244826	167	440672	1244699
40	439650	1246566	104	439746	1244900	168	440718	1244685
41	439614	1246379	105	439742	1244900	169	440758	1244695
42	439541	1246272	106	439752	1244943	170	440756	1244681
43	439416	1246204	107	439743	1244944	171	440760	1244647
44	439353	1246172	108	439743	1244950	172	440745	1244631
45	439297	1246003	109	439749	1244968	173	440893	1244642
46	439291	1245902	110	439763	1245021	174	440919	1244631
47	439319	1245794	111	439760	1245032	175	440950	1244622
48	439240	1245753	112	439768	1245037	176	441007	1244617
49	439188	1245685	113	439781	1245077	177	441037	1244625
50	439033	1245684	114	439775	1245095	178	441039	1244646
51	439004	1245615	115	439783	1245120	179	441085	1244662
52	438873	1245559	116	439791	1245119	180	441088	1244674
53	438827	1245471	117	439797	1245163	181	441099	1244672
54	438926	1245439	118	439833	1245171	182	441117	1244705
55	438896	1245350	119	439843	1245183	183	441133	1244700
56	438834	1245378	120	439923	1245154	184	441210	1244698
57	438776	1245230	121	439941	1245138	185	441218	1244723
58	438765	1245171	122	439954	1245134	186	441248	1244728
59	438836	1245125	123	440017	1245074	187	441275	1244727
60	438828	1245055	124	440003	1245036	188	441285	1244740
61	438751	1244967	125	439999	1245004	189	441310	1244744
62	438576	1244855	126	439991	1244995	190	441323	1244767
63	438510	1244715	127	439990	1244969	191	441372	1244753
64	438479	1244711	128	439933	1244973	192	441498	1244737