



ព្រះរាជាណាចក្រកម្ពុជា

រាជរដ្ឋាភិបាលកម្ពុជា

ជាតិ សាសនា ព្រះមហាក្សត្រ



លេខ: ៥៣០.៨៥.២០១៤.បក

អនុក្រឹត្យ

ស្តីពី

**ការកាត់ដីទំហំ ៥៣០,៨៥ ហិកតា នៅស្រុកកោះញែក ខេត្តមណ្ឌលគិរី ចេញពីដីគម្រប
ព្រៃឈើឆ្នាំ ២០០២ និងធ្វើអនុបយោគជាដីឯកជនរបស់រដ្ឋ សម្រាប់ធ្វើទានកម្មជាភូមិសិទ្ធិ
ជូនប្រជាពលរដ្ឋ និងរក្សាទុកមួយចំណែកជាដីសាធារណៈរបស់រដ្ឋ
ព្រមទាំងការផ្តល់សិទ្ធិជាភូមិសិទ្ធិលើក្បាលដី**

រាជរដ្ឋាភិបាល

- បានឃើញរដ្ឋធម្មនុញ្ញនៃព្រះរាជាណាចក្រកម្ពុជា
- បានឃើញព្រះរាជក្រឹត្យលេខ នស/រកត/០៩១៣/៩០៣ ចុះថ្ងៃទី២៤ ខែកញ្ញា ឆ្នាំ២០១៣ ស្តីពីការតែងតាំងរាជរដ្ឋាភិបាលនៃព្រះរាជាណាចក្រកម្ពុជា
- បានឃើញព្រះរាជក្រមលេខ០២/នស/៩៤ ចុះថ្ងៃទី២០ ខែកក្កដា ឆ្នាំ១៩៩៤ ដែលប្រកាសឲ្យប្រើច្បាប់ស្តីពីការរៀបចំនិងការប្រព្រឹត្តទៅនៃគណៈរដ្ឋមន្ត្រី
- បានឃើញព្រះរាជក្រមលេខ នស/រកម/០៦៩៩/០៩ ចុះថ្ងៃទី២៣ ខែមិថុនា ឆ្នាំ១៩៩៩ ដែលប្រកាសឲ្យប្រើច្បាប់ស្តីពីការបង្កើតក្រសួងរៀបចំដែនដី នគរូបនីយកម្ម និងសំណង់
- បានឃើញព្រះរាជក្រមលេខ នស/រកម/០១៩៦/១៣ ចុះថ្ងៃទី២៤ ខែមករា ឆ្នាំ១៩៩៦ ដែលប្រកាសឲ្យ ប្រើច្បាប់ ស្តីពីការបង្កើតក្រសួងកសិកម្ម រុក្ខាប្រមាញ់ និងនេសាទ
- បានឃើញព្រះរាជក្រមលេខ នស/រកម/០៨០១/១៤ ចុះថ្ងៃទី៣០ ខែសីហា ឆ្នាំ២០០១ ដែលប្រកាសឲ្យប្រើច្បាប់ភូមិបាល
- បានឃើញព្រះរាជក្រមលេខ នស/រកម/០៨០២/០១៦ ចុះថ្ងៃទី៣១ ខែសីហា ឆ្នាំ២០០២ ដែលប្រកាសឲ្យ ប្រើច្បាប់ស្តីពីព្រៃឈើ

- បានឃើញព្រះរាជក្រឹត្យលេខនស/រកត/០៨០៦/៣៣៩ ចុះថ្ងៃទី០៣ ខែសីហា ឆ្នាំ២០០៦ ស្តីពីគោលការណ៍ និងបញ្ញត្តិអន្តរកាលនៃការធ្វើអនុបយោគទ្រព្យសម្បត្តិសាធារណៈរបស់រដ្ឋនិងរបស់នីតិបុគ្គលសាធារណៈ
- បានឃើញអនុក្រឹត្យលេខ ៦២ អនក្រ.បក ចុះថ្ងៃទី២០ ខែកក្កដា ឆ្នាំ១៩៩៩ ស្តីពីការរៀបចំ និងការប្រព្រឹត្តទៅរបស់ក្រសួងរៀបចំដែនដី នគរូបនីយកម្ម និងសំណង់
- បានឃើញអនុក្រឹត្យលេខ ១៧ អនក្រ.បក ចុះថ្ងៃទី០៧ ខែមេសា ឆ្នាំ២០០០ ស្តីពីការរៀបចំ និងការប្រព្រឹត្តទៅរបស់ក្រសួងកសិកម្ម រុក្ខាប្រមាញ់ និងនេសាទ
- បានឃើញអនុក្រឹត្យលេខ១១៨ អនក្រ.បក ចុះថ្ងៃទី០៧ ខែតុលា ឆ្នាំ២០០៥ ស្តីពីការគ្រប់គ្រងដីរដ្ឋ
- បានឃើញអនុក្រឹត្យលេខ១៤៦ អនក្រ.បកចុះថ្ងៃទី២៧ខែធ្នូ ឆ្នាំ២០០៥ ស្តីពីសម្បទានដីសេដ្ឋកិច្ច
- បានឃើញសារាចរលេខ ០២ សរ ចុះថ្ងៃទី២៦ ខែកុម្ភៈ ឆ្នាំ២០០៧ ស្តីពីការកាន់កាប់ដីរដ្ឋដោយខុសច្បាប់
- លិខិតលេខ ២២៨ លសមគរ ចុះថ្ងៃទី ១៦ ខែ តុលា ឆ្នាំ២០១៣ របស់គណៈកម្មាធិការគ្រប់គ្រងដីរដ្ឋខេត្តមណ្ឌលគិរី
- លិខិតលេខ ២៣៩ លសមគរ ចុះថ្ងៃទី ១៦ ខែ តុលា ឆ្នាំ២០១៣ របស់គណៈកម្មាធិការគ្រប់គ្រងដីរដ្ឋខេត្តមណ្ឌលគិរី
- យោងតាមសំណើរបស់រដ្ឋមន្ត្រីក្រសួងរៀបចំដែនដី នគរូបនីយកម្ម និងសំណង់

សម្រេច

មាត្រា ១: ត្រូវបានកាត់ដីទំហំ ៥៣០,៨៥ ហិកតា ចេញពីដីគម្របព្រៃឈើឆ្នាំ ២០០២ និងធ្វើអនុបយោគជាដីឯកជនរបស់រដ្ឋ ទំហំ ៥០៧,១៣ ហិកតា សម្រាប់ធ្វើប្រទានកម្មជាកម្មសិទ្ធិជូនប្រជាពលរដ្ឋ និងទំហំ ២៣,៧២ ហិកតា រក្សាទុកជាដីសាធារណៈរបស់រដ្ឋនៅភូមិក្បាលកោះ ឃុំស្រែសង្កម ស្រុកកោះព្រែក ខេត្តមណ្ឌលគិរី តាមប្រព័ន្ធកូអរដោនេ Project UTM Zone 48N Datum wgs 1984 និងមាននិយាមកាដូចកំណត់ក្នុងផែនទីឧបសម្ព័ន្ធនៃអនុក្រឹត្យនេះ ។

មាត្រា ២: ត្រូវបានប្រគល់អាណត្តិកាន់កាប់ និងបែងចែកដីឯកជនរបស់រដ្ឋដូចមានចែងក្នុងមាត្រា ១ ជូនគណៈកម្មាធិការគ្រប់គ្រងដីរដ្ឋខេត្តមណ្ឌលគិរី ដើម្បីធ្វើការគ្រប់គ្រង និងប្រទានកម្មជាកម្មសិទ្ធិជូនប្រជាពលរដ្ឋ ដែលបានកាន់កាប់ ប្រើប្រាស់ និងដាំដុះជាក់ស្តែង នៅភូមិក្បាលកោះ ឃុំស្រែសង្កម ស្រុកកោះព្រែក ខេត្តមណ្ឌលគិរី ។

មាត្រា ៣: ត្រូវបានផ្តល់សិទ្ធិជាកម្មសិទ្ធិលើដីសរុប ៣៨៥ ក្បាលដី ក្នុងនោះ ផ្តល់សិទ្ធិជាកម្មសិទ្ធិលើដីឯកជន ៣៨២ ក្បាលដី ជូនប្រជាពលរដ្ឋ ១៤៧ គ្រួសារ និងផ្តល់សិទ្ធិជាកម្មសិទ្ធិលើដីសាធារណៈរបស់រដ្ឋ ០៣ ក្បាលដី (ដីអណ្តូងទឹក ០២ ក្បាលដី និងដីសាលារៀន ០១ ក្បាលដី) ។

មាត្រា ៤: ក្នុងពេលដំណើរការវាស់វែង និងបែងចែកជាក់ស្តែង គណៈកម្មាធិការគ្រប់គ្រងដីរដ្ឋ ខេត្តមណ្ឌលគីរី ត្រូវកាត់ចេញនូវចំណែកដីមួយចំនួនសមស្រប ដើម្បីរក្សាទុកសម្រាប់បម្រើ ផលប្រយោជន៍សាធារណៈ ជាអាទិ៍ ការអភិវឌ្ឍហេដ្ឋារចនាសម្ព័ន្ធរូបវន្ត និងសង្គមនៅក្នុងមូលដ្ឋាន។

មាត្រា ៥: បទប្បញ្ញត្តិទាំងឡាយណា ដែលផ្ទុយនឹងអនុក្រឹត្យនេះ ត្រូវទុកជានិរាករណ៍ ។

មាត្រា ៦: រដ្ឋមន្ត្រីទទួលបន្ទុកទីស្តីការគណៈរដ្ឋមន្ត្រី រដ្ឋមន្ត្រីក្រសួងមហាផ្ទៃ រដ្ឋមន្ត្រីក្រសួងសេដ្ឋកិច្ច និងហិរញ្ញវត្ថុ រដ្ឋមន្ត្រីក្រសួងរៀបចំដែនដី នគរូបនីយកម្ម និងសំណង់ រដ្ឋមន្ត្រីក្រសួងបរិស្ថាន រដ្ឋមន្ត្រី ក្រសួងកសិកម្ម រុក្ខាប្រមាញ់ និងនេសាទ រដ្ឋមន្ត្រី រដ្ឋលេខាធិការគ្រប់គ្រងដី ប្រធានគ្រប់ស្ថាប័ន ពាក់ព័ន្ធ និងអភិបាល នៃគណៈអភិបាលខេត្តមណ្ឌលគីរី ត្រូវអនុវត្តអនុក្រឹត្យនេះ ចាប់ពីថ្ងៃចុះ ហត្ថលេខាតទៅ ។

ធ្វើនៅរាជធានីភ្នំពេញ ថ្ងៃទី ៣១ ខែ ធ្នូ ឆ្នាំ ២០១៣

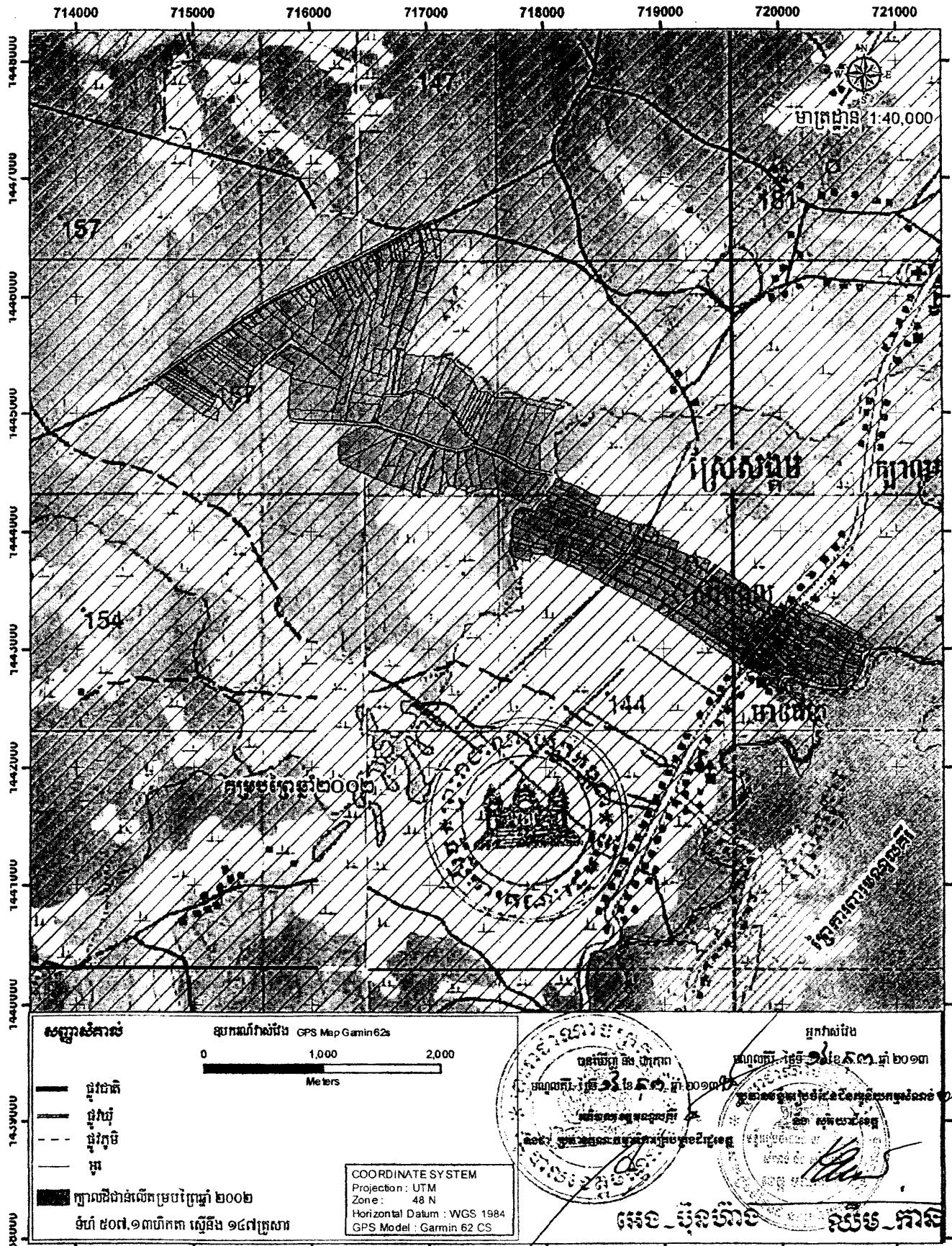


សម្តេចអគ្គមហាសេនាបតីតេជោ ហ៊ុន សែន

កន្លែងទទួល៖

- ក្រសួងព្រះបរមរាជវាំង
- អគ្គលេខាធិការដ្ឋានក្រុមប្រឹក្សាធម្មនុញ្ញ
- អគ្គលេខាធិការដ្ឋានព្រឹទ្ធសភា
- អគ្គលេខាធិការដ្ឋានរដ្ឋសភា
- អគ្គលេខាធិការ រាជរដ្ឋាភិបាល
- អគ្គលេខាធិការដ្ឋានក្រុមប្រឹក្សាអភិវឌ្ឍន៍កម្ពុជា
- អគ្គលេខាធិការដ្ឋានអាជ្ញាធរជាតិដោះស្រាយវិវាទដីធ្លី
- ទទួលកាល័យសម្តេចនាយករដ្ឋមន្ត្រី
- ជួរចម្រា ៦
- រាជកិច្ច
- ឯកសារ-កាលប្បវត្តិ

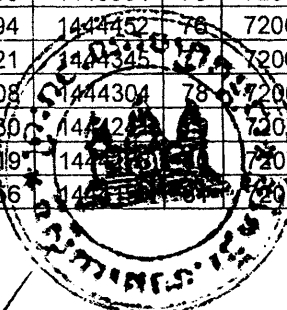
ផែនទីបង្ហាញក្បាលដីជាន់លើ គម្របព្រៃឆ្នាំ២០០២
ស្ថិតនៅភូមិក្បាលកោះ ឃុំស្រែសង្កម ឃ្លុះកោះព្រៃក ខេត្តបន្ទាយមានជ័យ



តារាងឧបសម្ព័ន្ធ តូប៉ូក្រាហ្វិក

WGS_1984


ID	X	Y	ID	X	Y	ID	X	Y	ID	X	Y
1	714670	1445267	28	717595	1444366	55	717726	1444131	82	720433	1443286
2	715090	1444991	29	717858	1444238	56	717707	1443966	83	720196	1443388
3	715200	1444953	30	718022	1444450	57	717703	1443917	84	720175	1443362
4	715220	1445048	31	718004	1444476	58	717703	1443815	85	720137	1443396
5	715164	1445066	32	717956	1444484	59	717868	1443747	86	720092	1443335
6	715213	1445163	33	717956	1444734	60	717893	1443827	87	720010	1443390
7	715328	1445029	34	718099	1445022	61	717992	1443804	88	719976	1443346
8	715384	1445135	35	718169	1445063	62	718956	1443319	89	719440	1443724
9	715453	1445163	36	717816	1445139	63	719652	1442859	90	719388	1443651
10	715525	1445406	37	717583	1445140	64	719672	1442885	91	719359	1443670
11	715836	1445644	38	717529	1445178	65	719906	1442741	92	719409	1443740
12	715826	1445581	39	717435	1445206	66	719893	1442702	93	719276	1443793
13	715626	1445437	40	717394	1445301	67	719967	1442665	94	719283	1443815
14	715843	1445342	41	717244	1445420	68	719982	1442733	95	719255	1443811
15	715818	1444963	42	717200	1445480	69	720019	1442784	96	719243	1443781
16	716431	1444924	43	716802	1445513	70	720146	1442766	97	719106	1443837
17	716435	1444894	44	717008	1446030	71	720191	1442735	98	719132	1443907
18	716231	1444781	45	717122	1446343	72	720252	1442747	99	718965	1443965
19	716245	1444585	46	717125	1446484	73	720290	1442717	100	718967	1443987
20	716930	1444291	47	717063	1446663	74	720509	1442695	101	718935	1444001
21	716964	1444358	48	715669	1445964	75	720566	1442700	102	718942	1444027
22	717054	1444320	49	718094	1444452	76	720641	1442773	103	718838	1444055
23	717130	1444328	50	718021	1444345	77	720691	1442865	104	718426	1444191
24	717179	1444388	51	718008	1444304	78	720684	1442935	105	718469	1444283
25	717330	1444341	52	717960	1444223	79	720799	1443032	106	718332	1444342
26	717327	1444319	53	717919	1444181	80	720709	1443091	107	718339	1444355
27	717460	1444365	54	717756	1444131	81	720712	1443113			



មណ្ឌលគីរី, ថ្ងៃទី ១៩ ខែ កុម្ភៈ ឆ្នាំ ២០១៣

វាស់វែងដោយ

មន្ទីររៀបចំផែនទី និងភូមិវិទ្យា រាជធានីភ្នំពេញ



លីម កាណ

លេខ ២២៥ លសមគ ៥



អេង ប៊ុនហ៊ាន