

-យោងតាមការចាំបាច់របស់រាជរដ្ឋាភិបាល

សម្រេច

មាត្រា ១.-

ត្រូវបានចាត់ថ្នាក់ជាផ្ទៃដីសម្រាប់ផ្ទេរ ដើម្បីគោលបំណងអភិវឌ្ឍន៍ផ្សេងទៀតនូវដែនព្រៃបម្រុងទុកអចិន្ត្រៃយ៍ ទំហំ បួនរយពីរហិកតា(៤០២ហិកតា) ស្ថិតនៅឃុំរំដោះស្រែ ស្រុកជាំក្សាន្ត ខេត្តព្រះវិហារ កំណត់ដោយបណ្តាចំណុចគោលដែល មាននិយាមកា ដូចមានចែងទីភ្ជាប់ជាឧបសម្ព័ន្ធនៃអនុក្រឹត្យនេះ ។

មាត្រា ២.-

ត្រូវបានរំលាយផ្ទៃដីសម្រាប់ផ្ទេរ ដើម្បីគោលបំណងអភិវឌ្ឍន៍ផ្សេងទៀត ដូចមានចែងក្នុងមាត្រា ១ នៃអនុក្រឹត្យនេះ ចេញពីដែនព្រៃបម្រុងទុកអចិន្ត្រៃយ៍របស់រដ្ឋ ។

មាត្រា ៣.-

ត្រូវបានប្រគល់អាណត្តិកាន់កាប់ដីសាធារណៈរបស់រដ្ឋទំហំ បួនរយពីរហិកតា (៤០២ហិកតា) ដូចមានចែងក្នុង មាត្រា ១ ខាងលើនៃអនុក្រឹត្យនេះ ជូនក្រសួងការពារជាតិ(អគ្គបញ្ជាការដ្ឋានកងយោធពលខេមរភូមិន្ទ) ជាអាជ្ញាធរកាន់កាប់ ដីរដ្ឋ តាមគោលការណ៍ បទដ្ឋានកំណត់របស់រាជរដ្ឋាភិបាល និងតម្រូវការជាក់ស្តែងចាំបាច់របស់កងទ័ព ។


មាត្រា ៤.-

បទប្បញ្ញត្តិទាំងឡាយណា ដែលមានខ្លឹមសារផ្ទុយពីអនុក្រឹត្យនេះ ត្រូវទុកជានិរាករណ៍ ។

មាត្រា ៥.-

រដ្ឋមន្ត្រីទទួលបន្ទុកទីស្តីការគណៈរដ្ឋមន្ត្រី រដ្ឋមន្ត្រីក្រសួងការពារជាតិ រដ្ឋមន្ត្រីក្រសួងកសិកម្ម រុក្ខាប្រមាញ់ និងនេសាទ រដ្ឋមន្ត្រីក្រសួងរៀបចំដែនដី នគរូបនីយកម្ម និងសំណង់ រដ្ឋមន្ត្រីក្រសួងសេដ្ឋកិច្ច និងហិរញ្ញវត្ថុ រដ្ឋមន្ត្រី រដ្ឋលេខាធិការគ្រប់ ក្រសួងស្ថាប័នពាក់ព័ន្ធ អភិបាលខេត្តព្រះវិហារ ត្រូវអនុវត្តអនុក្រឹត្យនេះ ចាប់ពីថ្ងៃចុះហត្ថលេខាតទៅ ។

រាជធានីភ្នំពេញ ថ្ងៃទី ២៧ ខែ មេសា ឆ្នាំ ២០០៩




សម្តេចអគ្គមហាសេនាបតីតេជោ ហ៊ុន សែន

កន្លែងទទួល :


- ក្រសួងព្រះបរមរាជវាំង
- អគ្គលេខាធិការដ្ឋានក្រុមប្រឹក្សាធម្មនុញ្ញ
- អគ្គលេខាធិការដ្ឋានក្រសួងកសិកម្ម
- អគ្គលេខាធិការដ្ឋានរដ្ឋសភា
- អគ្គលេខាធិការដ្ឋានរាជរដ្ឋាភិបាល
- ទទួលយកយល់ស្តេចនាយករដ្ឋមន្ត្រី
- ដូចមាត្រា ៥/
- រាជកិច្ច
- ឯកសារ-កាលប្បវត្តិ

ប្រទេសកម្ពុជា អនុវត្តច្បាប់អន្តរជាតិ ក្នុងការកំណត់ដែនសមុទ្រ ឆ្នាំ ២០០៩



សញ្ញាសម្គាល់

- ៀងក្រវាត់កាតាប្រា
- ផ្ទៃ
- ផ្ទៃស្រូវ
- ផ្ទៃរុក្ខជាតិ



មាត្រដ្ឋាន ១ : ៣០ ០០០

