



ព្រះរាជាណាចក្រកម្ពុជា
ជាតិ សាសនា ព្រះមហាក្សត្រ


រាជរដ្ឋាភិបាលកម្ពុជា

លេខ: ៧៤. អនក្រ. បក

អនុក្រឹត្យ

ស្តីពី

ការកំណត់តំបន់គ្រប់គ្រង ក្នុងតំបន់ការពារធម្មជាតិ
ទេវតាតំបន់ប្រើប្រាស់ដោយចីរភាព



រាជរដ្ឋាភិបាល

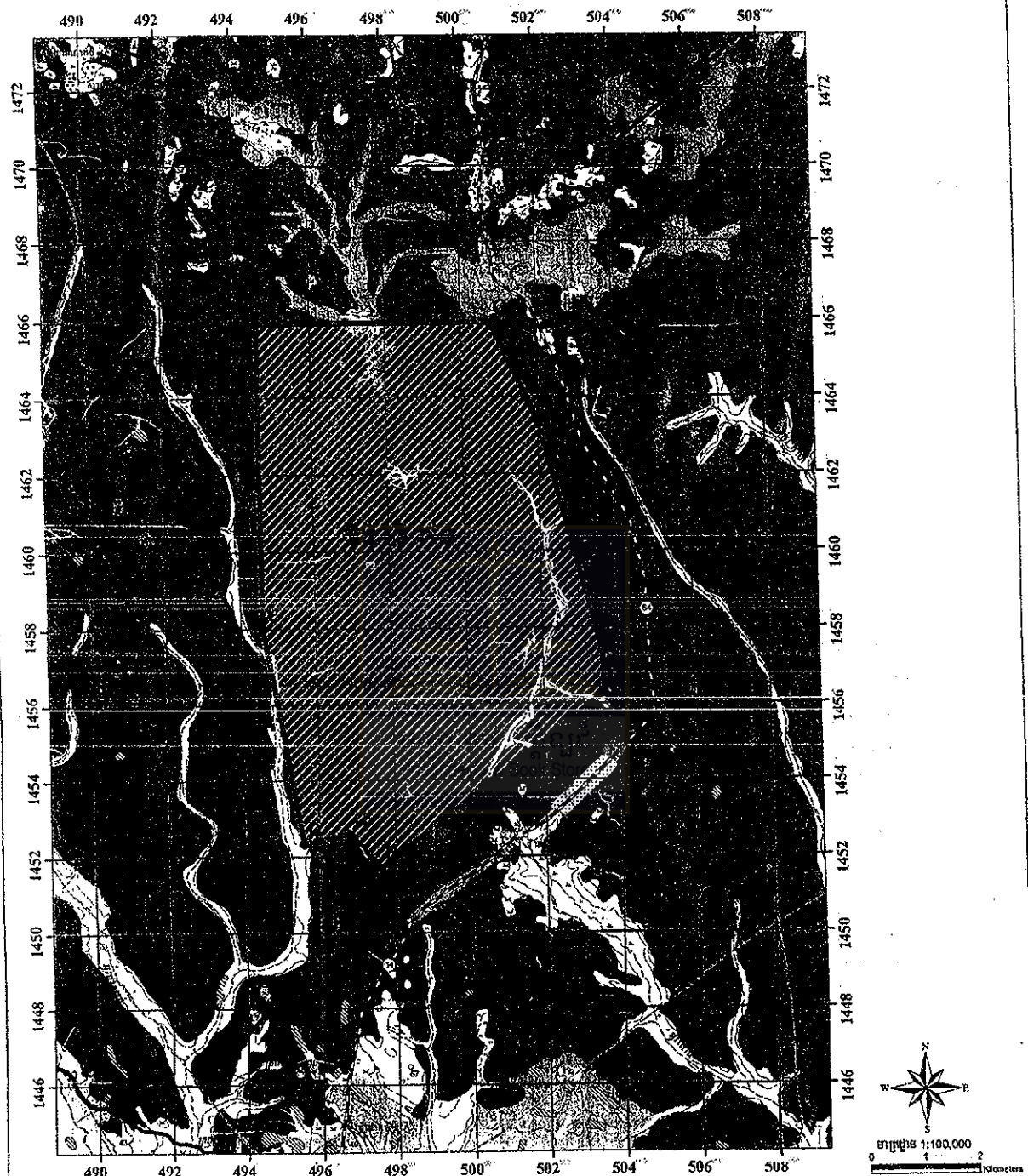
- បានឃើញថា ចម្បងនៃព្រះរាជាណាចក្រកម្ពុជា
- បានឃើញព្រះរាជក្រឹត្យលេខ នស/រកត/០៩០៨/១០៥៥ ចុះថ្ងៃទី ២៥ ខែ កញ្ញា ឆ្នាំ២០០៨ ស្តីពីការកែតំបន់រដ្ឋាភិបាល នៃព្រះរាជាណាចក្រកម្ពុជា
- បានឃើញព្រះរាជក្រមលេខ ០២/នស/៩៤ ចុះថ្ងៃទី ២០ ខែ កក្កដា ឆ្នាំ១៩៩៤ ដែលប្រកាសឱ្យប្រើច្បាប់ស្តីពីការរៀបចំ និងការប្រព្រឹត្តទៅ នៃគណៈរដ្ឋមន្ត្រី
- បានឃើញព្រះរាជក្រមលេខ នស/រកម/០១៩៦/២១ ចុះថ្ងៃទី ២៤ ខែ មករា ឆ្នាំ១៩៩៦ ដែលប្រកាសឱ្យប្រើច្បាប់ស្តីពីការបង្កើតក្រសួងបរិស្ថាន
- បានឃើញព្រះរាជក្រមលេខ នស/រកម/០២០៨/០០៧ ចុះថ្ងៃទី ១៥ ខែ កុម្ភៈ ឆ្នាំ២០០៨ ដែលប្រកាសឱ្យប្រើច្បាប់ស្តីពីតំបន់ការពារធម្មជាតិ
- បានឃើញព្រះរាជក្រឹត្យ ចុះថ្ងៃទី ០១ ខែ វិច្ឆិកា ឆ្នាំ១៩៩៣ ស្តីពីការបង្កើត និងការកំណត់តំបន់ការពារធម្មជាតិ
- យោងតាមតម្រូវការចាំបាច់របស់រាជរដ្ឋាភិបាល។


សម្រេច


មាត្រា ១៖

ត្រូវបានកំណត់តំបន់គ្រប់គ្រង ក្នុងតំបន់ដែនជម្រកសត្វព្រៃបឹងពែរ លើផ្ទៃដីចំនួន ៩.៩១៣ (ប្រាំបួនពាន់ ប្រាំបួនរយ ដប់បី) ហិកតា ទៅជាតំបន់ប្រើប្រាស់ដោយចីរភាព ស្ថិតនៅក្នុងភូមិសាស្ត្រ ឃុំម្នាស្រី ឃុំស្រែកៀង ខេត្តព្រះវិហារ សម្រាប់ផ្តល់ជូនក្រុមហ៊ុន សុវណ្ណភូមិ វិនិយោគកសិ-ឧស្សាហកម្ម ធ្វើការវិនិយោគអភិវឌ្ឍន៍លើវិស័យកសិ-ឧស្សាហកម្ម ដាំដំណាំកៅស៊ូ និងចិញ្ចឹមសត្វដែលមានទីតាំង និងនិយាមកាដូចមានក្នុងផែនទីភ្ជាប់នឹងលិខិតលេខ ៤៥១ សជណ ចុះថ្ងៃទី ១២ ខែ មេសា ឆ្នាំ២០១១ជាឧបសម្ព័ន្ធ។

ផែនទី ទីតាំងដីធ្លីវិនិយោគអតិថិជនខ្មែរស៊ីម៉ង់ត៍-ឧស្សាហកម្ម (ស៊ីម៉ង់ត៍កាស៊ី) របស់ក្រុមហ៊ុន សុវណ្ណាភូមិ វិនិយោគ ភីស៊ី-ឧស្សាហកម្ម
(SOVANNAPHUM VINIYOK KASE-USAHAKAM CO., LTD) ត្រូវបានកំណត់ដោយក្រុមហ៊ុន គូស្រាវជ្រាវ ខេត្តបាត់ដំបង លើផ្ទៃដី ៩៩០៣ ហិកតា



ផែនទី ទីតាំងដីធ្លីវិនិយោគ ជាបណ្តោះអាសន្ន
ក្រុមហ៊ុន គូស្រាវជ្រាវ ខេត្តបាត់ដំបង
ចុះថ្ងៃទី ០៩ ខែ ឧសភា ឆ្នាំ ២០១១
លេខ ៩៩០៣ ហិកតា

ឆ្នាំ ២០១១

ផែនទី ទីតាំងដីធ្លីវិនិយោគ ជាបណ្តោះអាសន្ន
ក្រុមហ៊ុន គូស្រាវជ្រាវ ខេត្តបាត់ដំបង
ចុះថ្ងៃទី ០៩ ខែ ឧសភា ឆ្នាំ ២០១១
លេខ ៩៩០៣ ហិកតា

ឆ្នាំ ២០១១

| ID | N | X | Y |
|----|---|--------|---------|
| 1 | A | 503597 | 1456286 |
| 2 | B | 497621 | 1451714 |
| 3 | C | 496805 | 1452809 |
| 4 | D | 495589 | 1452340 |
| 5 | E | 494586 | 1458000 |
| 6 | F | 494567 | 1465903 |
| 7 | G | 500764 | 1465934 |
| 8 | H | 502003 | 1463333 |
| 9 | I | 503574 | 1457401 |

សញ្ញាសម្គាល់
• ទីតាំងដីធ្លីវិនិយោគ
— ផ្លូវជាតិ
— ផ្លូវស្រូវ
— ដំបូល ដូង
□ ព្រំប្រទល់ដែនដីប្រកបដោយសិទ្ធិប្រើប្រាស់