



**ព្រះរាជាណាចក្រកម្ពុជា**

**រាជរដ្ឋាភិបាលកម្ពុជា**

**ជាតិ សាសនា ព្រះមហាក្សត្រ**

លេខ: ៤៥០.រកម.បក

**អនុក្រឹត្យ**  
**ស្តីពី**

**ការកាត់ដីទំហំ ៤៩៨,៥១ ហិកតា នៅស្រុកកោះញែក ខេត្តមណ្ឌលគិរី ចេញពីដីគម្រប**  
**ព្រៃឈើឆ្នាំ ២០០២ និងធ្វើអនុបយោគជាដីឯកជនរបស់រដ្ឋ សម្រាប់ធ្វើប្រធានកម្ម**  
**ជាកម្មសិទ្ធិជូនប្រជាពលរដ្ឋ និងរក្សាទុកមួយចំណែកជាដីសាធារណៈរបស់រដ្ឋ**  
**ព្រមទាំងការផ្តល់សិទ្ធិជាកម្មសិទ្ធិលើក្បាលដី**

**រាជរដ្ឋាភិបាល**

- បានឃើញរដ្ឋធម្មនុញ្ញនៃព្រះរាជាណាចក្រកម្ពុជា
- បានឃើញព្រះរាជក្រឹត្យលេខ នស/រកត/០៩១៣/៩០៣ ចុះថ្ងៃទី២៤ ខែកញ្ញា ឆ្នាំ២០១៣ ស្តីពីការតែងតាំងរាជរដ្ឋាភិបាលនៃព្រះរាជាណាចក្រកម្ពុជា
- បានឃើញព្រះរាជក្រមលេខ០២/នស/៩៤ ចុះថ្ងៃទី២០ ខែកក្កដា ឆ្នាំ១៩៩៤ ដែលប្រកាសឱ្យប្រើច្បាប់ស្តីពីការរៀបចំនិងការប្រព្រឹត្តទៅនៃគណៈរដ្ឋមន្ត្រី
- បានឃើញព្រះរាជក្រមលេខ នស/រកម/០៦៩៩/០៩ ចុះថ្ងៃទី២៣ ខែមិថុនា ឆ្នាំ១៩៩៩ ដែលប្រកាសឱ្យប្រើច្បាប់ស្តីពីការបង្កើតក្រសួងរៀបចំដែនដី នគរូបនីយកម្ម និងសំណង់
- បានឃើញព្រះរាជក្រមលេខ នស/រកម/០១៩៦/១៣ ចុះថ្ងៃទី២៤ ខែមករា ឆ្នាំ១៩៩៦ ដែលប្រកាសឱ្យប្រើច្បាប់ស្តីពីការបង្កើតក្រសួងកសិកម្ម រុក្ខាប្រមាញ់ និងនេសាទ
- បានឃើញព្រះរាជក្រមលេខ នស/រកម/០៨០១/១៤ ចុះថ្ងៃទី៣០ ខែសីហា ឆ្នាំ២០០១ ដែលប្រកាសឱ្យប្រើច្បាប់ភូមិបាល
- បានឃើញព្រះរាជក្រមលេខ នស/រកម/០៨០២/០១៦ ចុះថ្ងៃទី៣១ ខែសីហា ឆ្នាំ២០០២ ដែលប្រកាសឱ្យប្រើច្បាប់ស្តីពីព្រៃឈើ



- បានឃើញព្រះរាជក្រឹត្យលេខនស/រកត/០៨០៦/៣៣៩ ចុះថ្ងៃទី០៣ ខែសីហា ឆ្នាំ២០០៦ ស្តីពី គោលការណ៍ និងបញ្ញត្តិអន្តរកាលនៃការធ្វើអនុបយោគទ្រព្យសម្បត្តិសាធារណៈរបស់រដ្ឋនិងរបស់ នីតិបុគ្គលសាធារណៈ
- បានឃើញអនុក្រឹត្យលេខ ៦២ អនក្រ.បក ចុះថ្ងៃទី២០ ខែកក្កដា ឆ្នាំ១៩៩៩ ស្តីពីការរៀបចំ និង ការប្រព្រឹត្តទៅរបស់ក្រសួងរៀបចំដែនដី នគរូបនីយកម្ម និងសំណង់
- បានឃើញអនុក្រឹត្យលេខ ១៧ អនក្រ.បក ចុះថ្ងៃទី០៧ ខែមេសា ឆ្នាំ២០០០ ស្តីពីការរៀបចំ និង ការប្រព្រឹត្តទៅរបស់ក្រសួងកសិកម្ម រុក្ខាប្រមាញ់ និងនេសាទ
- បានឃើញអនុក្រឹត្យលេខ ១១៨ អនក្រ.បក ចុះថ្ងៃទី០៧ ខែតុលា ឆ្នាំ២០០៥ ស្តីពីការគ្រប់គ្រងដីរដ្ឋ
- បានឃើញអនុក្រឹត្យលេខ ១៤៦ អនក្រ.បកចុះថ្ងៃទី២៧ ខែធ្នូ ឆ្នាំ២០០៥ ស្តីពីសម្បទានដីសេដ្ឋកិច្ច
- បានឃើញសារាចរលេខ ០២ សរ ចុះថ្ងៃទី២៦ ខែកុម្ភៈ ឆ្នាំ២០០៧ ស្តីពីការកាន់កាប់ដីរដ្ឋដោយ ខុសច្បាប់
- លិខិតលេខ ២៣២ លសមគរ ចុះថ្ងៃទី ១៦ ខែ តុលា ឆ្នាំ២០១៣ របស់គណៈកម្មាធិការគ្រប់គ្រង ដីរដ្ឋខេត្តមណ្ឌលគិរី
- លិខិតលេខ ២៤៤ លសមគរ ចុះថ្ងៃទី ១៦ ខែ តុលា ឆ្នាំ២០១៣ របស់គណៈកម្មាធិការគ្រប់គ្រង ដីរដ្ឋខេត្តមណ្ឌលគិរី
- យោងតាមសំណើរបស់រដ្ឋមន្ត្រីក្រសួងរៀបចំដែនដី នគរូបនីយកម្ម និងសំណង់

**សម្រេច**

**មាត្រា ១:** ត្រូវបានកាត់ដីទំហំ ៤៩៨,៥១ ហិកតា ចេញពីដីគម្របព្រៃឈើឆ្នាំ ២០០២ និងធ្វើ អនុបយោគជាដីឯកជនរបស់រដ្ឋ ទំហំ ៤៦០,២៨ ហិកតាសម្រាប់ធ្វើប្រទានកម្មជាកម្មសិទ្ធិជូនប្រជា- ពលរដ្ឋ និងទំហំ ៣៨,២៣ ហិកតា រក្សាទុកមួយចំណែកជាដីសាធារណៈរបស់រដ្ឋនៅភូមិឃ្លី ឃុំស្រែ សង្កម ស្រុកកោះញែក ខេត្តមណ្ឌលគិរី តាមប្រព័ន្ធកូអរដោនេ Project UTM Zone 48N Datum wgs 1984 និងមាននិយាមកាដូចកំណត់ក្នុងផែនទីឧបសម្ព័ន្ធនៃអនុក្រឹត្យនេះ ។

**មាត្រា ២:** ត្រូវបានប្រគល់អាណត្តិកាន់កាប់ និងបែងចែកដីឯកជនរបស់រដ្ឋដូចមានចែងក្នុងមាត្រា ១ ជូនគណៈកម្មាធិការគ្រប់គ្រងដីរដ្ឋខេត្តមណ្ឌលគិរី ដើម្បីធ្វើការគ្រប់គ្រង និងប្រទានកម្មជាកម្មសិទ្ធិជូន ប្រជាពលរដ្ឋ ដែលបានកាន់កាប់ ប្រើប្រាស់ និងដាំដុះជាក់ស្តែង នៅភូមិឃ្លី ឃុំស្រែសង្កម ស្រុក កោះញែក ខេត្តមណ្ឌលគិរី ។

**មាត្រា ៣:** ត្រូវបានផ្តល់សិទ្ធិជាកម្មសិទ្ធិលើដីសរុប ៨៩២ ក្បាលដី ក្នុងនោះ ផ្តល់សិទ្ធិជាកម្មសិទ្ធិលើដី ឯកជន ៨៧២ ក្បាលដី ជូនប្រជាពលរដ្ឋ ៥៥២ គ្រួសារ អចលនវត្ថុរបស់វត្ត ០១ ក្បាលដី និងផ្តល់សិទ្ធិ


ជាកម្មសិទ្ធិលើដីសាធារណៈរបស់រដ្ឋ ១៩ ក្បាលដី (ដីអណ្តូងទឹក ០១ ក្បាលដី ដីមណ្ឌលសុខភាព ០១ ក្បាលដី ដីផ្សារ ០១ ក្បាលដី ដីសាលារៀន ០២ ក្បាលដី ដីសាលាស្រុក ០៣ ក្បាលដី ដីមូលដ្ឋាន កងរាជអាវុធហត្ថ ០១ ក្បាលដី ដីការិយាល័យបរិស្ថាន ០១ ក្បាលដី ដីការិយាល័យធម្មការ ០១ ក្បាលដី ដីសេវាកម្មយុត្តិធម៌ ០១ ក្បាលដី ដីការិយាល័យកសិកម្មស្រុក ០១ ក្បាលដី ដីកាកបាទ ក្រហម ០១ ក្បាលដី ដីការិយាល័យពាណិជ្ជកម្ម ០១ ក្បាលដី ដីការិយាល័យភូមិបាល ០១ ក្បាលដី ដីការិយាល័យពន្ធដារ ០១ ក្បាលដី ដីប៉ុស្តិ៍ រដ្ឋបាល ០១ ក្បាលដី និងដីចំណតរថយន្ត ០១ ក្បាលដី) ។

**មាត្រា ៤:** ក្នុងពេលដំណើរការវាស់វែង និងបែងចែកដាក់ស្តែង គណៈកម្មាធិការគ្រប់គ្រងដីរដ្ឋ ខេត្តមណ្ឌលគីរី ត្រូវកាត់ចេញនូវចំណែកដីមួយចំនួនសមស្រប ដើម្បីរក្សាទុកសម្រាប់បម្រើផល ប្រយោជន៍សាធារណៈ ជាអាទិ៍ ការអភិវឌ្ឍហេដ្ឋារចនាសម្ព័ន្ធរូបវន្ត និងសង្គម នៅក្នុងមូលដ្ឋាន ។

**មាត្រា ៥:** បទប្បញ្ញត្តិទាំងឡាយណា ដែលផ្ទុយនឹងអនុក្រឹត្យនេះ ត្រូវទុកជានិរាករណ៍ ។

**មាត្រា ៦:** រដ្ឋមន្ត្រីទទួលបន្ទុកទីស្តីការគណៈរដ្ឋមន្ត្រី រដ្ឋមន្ត្រីក្រសួងមហាផ្ទៃ រដ្ឋមន្ត្រីក្រសួងសេដ្ឋកិច្ច និងហិរញ្ញវត្ថុ រដ្ឋមន្ត្រីក្រសួងរៀបចំដែនដី នគរូបនីយកម្ម និងសំណង់ រដ្ឋមន្ត្រីក្រសួងបរិស្ថាន រដ្ឋមន្ត្រី ក្រសួងកសិកម្ម រុក្ខាប្រមាញ់ និងនេសាទ រដ្ឋមន្ត្រី រដ្ឋលេខាធិការគ្រប់គ្រង ប្រធានគ្រប់ស្ថាប័ន ពាក់ព័ន្ធ និងអភិបាល នៃគណៈអភិបាលខេត្តមណ្ឌលគីរី ត្រូវអនុវត្តអនុក្រឹត្យនេះ ចាប់ពីថ្ងៃចុះ ហត្ថលេខាតទៅ ។

ធ្វើនៅរាជធានីភ្នំពេញ ថ្ងៃទី ៣១ ខែ ធ្នូ ឆ្នាំ ២០១៣



**សម្តេចអគ្គមហាសេនាបតីតេជោ ហ៊ុន សែន**

- កន្លែងទទួល៖
- ក្រសួងព្រះបរមរាជវាំង
  - អគ្គលេខាធិការដ្ឋានក្រុមប្រឹក្សាធម្មនុញ្ញ
  - អគ្គលេខាធិការដ្ឋានព្រឹទ្ធសភា
  - អគ្គលេខាធិការដ្ឋានរដ្ឋសភា
  - អគ្គលេខាធិការ រាជរដ្ឋាភិបាល
  - អគ្គលេខាធិការដ្ឋានក្រុមប្រឹក្សាអភិវឌ្ឍន៍កម្ពុជា
  - អគ្គលេខាធិការដ្ឋានអាជ្ញាធរជាតិដោះស្រាយវិវាទដីធ្លី
  - ខុទ្ទកាល័យសម្តេចនាយករដ្ឋមន្ត្រី
  - ដូចមាត្រា ៦
  - រាជកិច្ច
  - ឯកសារ-កាលប្បវត្តិ






តារាងឧបសម្ព័ន្ធ ភូមិវេជ្ជ


WGS\_1984

ID	X	Y	ID	X	Y	ID	X	Y	ID	X	Y
1	720897	1445300	46	721715	1445885	91	721813	1446028	136	722276	1449037
2	720887	1445197	47	721823	1445953	92	721850	1445969	137	722305	1449131
3	720895	1445175	48	721792	1446011	93	721911	1445908	138	722291	1449260
4	721021	1445068	49	721735	1445990	94	722098	1445701	139	722195	1449242
5	721142	1445008	50	721707	1446004	95	722146	1445694	140	722283	1449281
6	721558	1444808	51	721689	1445975	96	722295	1445775	141	722245	1449412
7	721625	1444912	52	721567	1446034	97	722492	1445953	142	722129	1449414
8	721575	1444938	53	721579	1445960	98	722644	1446113	143	722101	1449324
9	721565	1444922	54	721529	1445946	99	722621	1446234	144	722054	1449267
10	721557	1444929	55	721486	1445945	100	722538	1446337	145	721898	1449265
11	721581	1445056	56	721480	1445782	101	722309	1446485	146	721592	1449154
12	721624	1445075	57	721310	1445807	102	722248	1446572	147	721587	1449176
13	721623	1445110	58	721319	1445789	103	722265	1446677	148	721519	1449178
14	721642	1445113	59	721380	1445756	104	722430	1446795	149	721498	1449118
15	721665	1445262	60	721421	1445608	105	722355	1446779	150	721514	1449032
16	721613	1445276	61	721508	1446064	106	722290	1446863	151	721451	1448906
17	721557	1445275	62	721529	1446052	107	722296	1446897	152	721446	1448786
18	721511	1445334	63	721534	1446057	108	722257	1447037	153	721372	1448657
19	721496	1445339	64	721515	1446072	109	722285	1447103	154	721348	1448661
20	721462	1445258	65	720698	1445461	110	722269	1447130	155	721343	1448618
21	721488	1445228	66	720920	1445402	111	722423	1447307	156	721421	1448561
22	721448	1445137	67	720903	1445362	112	722345	1447421	157	721496	1448541
23	721481	1445115	68	720920	1445355	113	722397	1447601	158	721470	1448391
24	721386	1445010	69	720949	1445372	114	722439	1447583	159	721197	1448268
25	721337	1445014	70	720960	1445426	115	722498	1447659	160	721144	1448216
26	721340	1445044	71	721038	1445434	116	722529	1447719	161	721077	1448121
27	721290	1445060	72	721047	1445449	117	722402	1447850	162	721048	1448075
28	721263	1445021	73	721050	1445478	118	722167	1447899	163	720967	1448089
29	721242	1445117	74	721178	1445420	119	722071	1447994	164	720972	1448116
30	721304	1445125	75	721233	1445438	120	722074	1448193	165	720901	1448124
31	721290	1445299	76	721319	1445630	121	722137	1448255	166	720889	1448093
32	721210	1445299	77	721194	1445682	122	722299	1448320	167	720898	1448062
33	721209	1445256	78	721281	1445857	123	722315	1448361	168	720831	1447935
34	721128	1445250	79	721264	1445873	124	722288	1448416	169	720800	1447942
35	721124	1445319	80	721291	1445902	125	722097	1448435	170	720674	1447932
36	721369	1445514	81	721400	1445861	126	721988	1448527	171	720602	1447808
37	721406	1445465	82	721479	1446017	127	721927	1448470	172	720737	1447755
38	721384	1445421	83	721313	1446022	128	721814	1448532	173	720710	1447703
39	721402	1445366	84	721340	1446056	129	721691	1448573	174	720737	1447691
40	721487	1445407	85	721432	1446063	130	721592	1448678	175	720804	1447517
41	721542	1445396	86	721460	1446117	131	721670	1448855	176	720739	1447362
42	721569	1445330	87	721495	1446095	132	721806	1448951	177	720706	1447206
43	721639	1445347	88	721534	1446164	133	721933	1448995	178	720678	1446990
44	721688	1445509	89	721578	1446101	134	721994	1448991	179	720549	1446989
45	721701	1445680	90	721685	1446153	135	722161	1448853	180	720521	1446727






ID	X	Y	ID	X	Y	ID	X	Y	ID	X	Y
181	720472	1446730	196	720771	1445647	211	721649	1447177	226	722085	1447769
182	720464	1446642	197	720738	1445601	212	721625	1447200	227	722194	1447887
183	720423	1446638	198	720783	1445564	213	721773	1447246	228	722139	1447819
184	720414	1446609	199	720784	1445527	214	721785	1447380	229	722151	1447790
185	720365	1446609	200	720811	1445519	215	721716	1447435	230	722253	1447789
186	720362	1446483	201	720803	1445491	216	721825	1447561	231	722257	1447746
187	720411	1446482	202	720782	1445497	217	721738	1447609	232	722232	1447675
188	720403	1446453	203	720715	1445484	218	721847	1447678	233	722079	1447683
189	720474	1446432	204	722390	1447351	219	721954	1447733	234	721893	1447647
190	720435	1446188	205	722213	1447314	220	721973	1447774	235	721807	1447593
191	720720	1446164	206	722194	1447334	221	722004	1447770	236	721842	1447559
192	720722	1446006	207	722081	1447290	222	721946	1447853	237	721773	1447246
193	720748	1445876	208	721962	1447269	223	721932	1447933			
194	720817	1445854	209	721845	1447226	224	721957	1447946			
195	720818	1445710	210	721772	1447233	225	721992	1447842			




បណ្តុលតី, ថ្ងៃទី ១៥ ខែ មករា ឆ្នាំ ២០១៣  
វាស់វែងដោយ  
មន្ទីររៀបចំផែនទី និងស្ថាប័នប្រកាសសំណង់ និងសុរិយោដីខេត្ត



លេខ ២៣២ លសមគរ

បានបញ្ជូន ទិន្នន័យ

អនុប្រធាន



ឈឹម កាន