



**ព្រះរាជាណាចក្រកម្ពុជា**

**រាជរដ្ឋាភិបាលកម្ពុជា**

**ជាតិ សាសនា ព្រះមហាក្សត្រ**

**អនុក្រឹត្យ**

**លេខ: ៥៧ អនក្រ.បក**

**អនុក្រឹត្យ**

**ស្តីពី**

**ការកាត់ដីសរុបទំហំ ១.៥០៨,២៩ ហិកតា នៅសង្កាត់ច្បារមេន និងសង្កាត់កណ្តាលដុំ ក្រុងច្បារមេន ខេត្តកំពង់ស្ពឺ ក្នុងនោះ កាត់ចេញពីដីគម្របព្រៃឈើឆ្នាំ ២០០២ និង កាត់ចេញពីដីចំការដាំឈើក្តីក្រោយ និងធ្វើអនុបយោគជាដីកសិកម្មរបស់រដ្ឋ សម្រាប់ធ្វើប្រធានកម្មជាតិសិទ្ធិជូនប្រជាពលរដ្ឋ ១.១១៥ គ្រួសារ និងក្រុមទុកមួយចំណែកជាដីសាធារណៈរបស់រដ្ឋ**

**រាជរដ្ឋាភិបាល**

- បានឃើញរដ្ឋធម្មនុញ្ញនៃព្រះរាជាណាចក្រកម្ពុជា
- បានឃើញព្រះរាជក្រឹត្យលេខ នស/រកត/០៩១៣/៩០៣ ចុះថ្ងៃទី២៤ ខែកញ្ញា ឆ្នាំ២០១៣ ស្តីពីការតែងតាំងរាជរដ្ឋាភិបាលនៃព្រះរាជាណាចក្រកម្ពុជា
- បានឃើញព្រះរាជក្រមលេខ០២៨នសចុះថ្ងៃទី២០ ខែកក្កដា ឆ្នាំ១៩៩៤ ស្តីពីការរៀបចំនិងការប្រព្រឹត្តទៅនៃគណៈរដ្ឋមន្ត្រី
- បានឃើញព្រះរាជក្រមលេខ នស/រកម/០៦៩៩/០៩ ចុះថ្ងៃទី ២៣ ខែ មិថុនា ឆ្នាំ១៩៩៩ ដែលប្រកាសឲ្យប្រើច្បាប់ស្តីពីការបង្កើតក្រសួងរៀបចំដែនដី នគរូបនីយកម្ម និងសំណង់
- បានឃើញព្រះរាជក្រមលេខ នស/រកម/០១៩៦/១៣ ចុះថ្ងៃទី ២៤ ខែ មករា ឆ្នាំ១៩៩៦ ដែលប្រកាសឲ្យប្រើច្បាប់ស្តីពីការបង្កើតក្រសួងកសិកម្ម រុក្ខាប្រមាញ់ និងនេសាទ
- បានឃើញព្រះរាជក្រមលេខ នស/រកម/០៨០១/១៤ ចុះថ្ងៃទី ៣០ ខែ សីហា ឆ្នាំ២០០១ ដែលប្រកាសឲ្យប្រើច្បាប់ភូមិបាល
- បានឃើញព្រះរាជក្រមលេខ នស/រកម/០៨០២/០១៦ ចុះថ្ងៃទី៣១ ខែសីហា ឆ្នាំ២០០២ ដែលប្រកាសឲ្យប្រើច្បាប់ស្តីពីព្រៃឈើ
- បានឃើញព្រះរាជក្រឹត្យលេខនស/រកត/០៨០៦/៣៣៩ ចុះថ្ងៃទី០៣ ខែសីហា ឆ្នាំ២០០៦ ស្តីពីគោលការណ៍និងបញ្ញត្តិអន្តរកាលនៃការធ្វើអនុបយោគទ្រព្យសម្បត្តិសាធារណៈរបស់រដ្ឋនិងរបស់នីតិបុគ្គលសាធារណៈ
- បានឃើញព្រះរាជក្រឹត្យចុះថ្ងៃទី០១ខែវិច្ឆិកាឆ្នាំ១៩៩៣ស្តីពីការបង្កើតនិងការកំណត់តំបន់ការពារធម្មជាតិ
- បានឃើញអនុក្រឹត្យលេខ២អនក្រ.បក ចុះថ្ងៃទី២០ ខែកក្កដា ឆ្នាំ១៩៩៩ ស្តីពីការរៀបចំ និងការប្រព្រឹត្តទៅរបស់ក្រសួងរៀបចំដែនដី នគរូបនីយកម្ម និងសំណង់

- បានឃើញអនុក្រឹត្យលេខ១៧អនក្រ.បក ចុះថ្ងៃទី០៧ ខែមេសា ឆ្នាំ២០០០ ស្តីពីការរៀបចំ និង ការប្រព្រឹត្តទៅរបស់ក្រសួងកសិកម្ម រុក្ខាប្រមាញ់ និងនេសាទ
- បានឃើញអនុក្រឹត្យលេខ១១៨ អនក្រ.បក ចុះថ្ងៃទី០៧ ខែតុលា ឆ្នាំ២០០៥ ស្តីពីការគ្រប់គ្រងដីរដ្ឋ
- បានឃើញអនុក្រឹត្យលេខ១៤៦ អនក្រ.បកចុះថ្ងៃទី២៧ ខែធ្នូ ឆ្នាំ២០០៥ ស្តីពីសម្បទានដីសេដ្ឋកិច្ច
- បានឃើញសាកលេខ ០២ សរ ចុះថ្ងៃទី២៦ ខែកុម្ភៈ ឆ្នាំ២០០៧ ស្តីពីការកាន់កាប់ដីរដ្ឋដោយខុសច្បាប់
- បានឃើញលិខិតលេខ ៣២៧ អបខ ចុះថ្ងៃទី ០៣ ខែ ឧសភា ឆ្នាំ ២០១៣ របស់គណៈកម្មាធិការ គ្រប់គ្រងដីរដ្ឋខេត្តកំពង់ស្ពឺ
- យោងតាមសំណើរបស់រដ្ឋមន្ត្រីក្រសួងរៀបចំដែនដី នគរូបនីយកម្ម និងសំណង់

### សម្រេច

**មាត្រា ១:** ត្រូវបានកាត់ផ្ទៃដីសរុបទំហំ ១.៥០៨,២៩ ហិកតា ក្នុងនោះ (១) ទំហំ ៣៥៤,៥៦ ហិកតា កាត់ចេញពីដីគម្របព្រៃឈើឆ្នាំ ២០០២ និង (២) ទំហំ ១.១៥៣,៧៣ ហិកតា កាត់ចេញពីដីចំការ ដាំឈើភ្នំក្រោយ និងធ្វើអនុបយោគជាដីឯកជនរបស់រដ្ឋ ទំហំ ១.៤៣១,៥០ ហិកតា សម្រាប់ធ្វើប្រទាន កម្មភក្តិសិទ្ធិជូនប្រជាពលរដ្ឋ និងដីទំហំ ៧៦,៧៩ ហិកតា រក្សាទុកជាដីសាធារណៈរបស់រដ្ឋ ស្ថិត នៅខេត្តកំពង់ស្ពឺ ក្រុងច្បារមន សង្កាត់ច្បារមន និងសង្កាត់កណ្តាលដុំ ក្នុងភូមិ ដូចខាងក្រោម ៖

#### ១. សង្កាត់ច្បារមន មាន ០៧ ភូមិ រួមមាន ៖

១.១. កាត់ផ្ទៃដីសរុបទំហំ ៣៥៥,២៤ ហិកតាក្នុងនោះ (១) ទំហំ ១៤៥,៤២ ហិកតា កាត់ចេញ ពីដីគម្របព្រៃឈើឆ្នាំ ២០០២ និង (២) ទំហំ ២០៩,៨២ ហិកតា កាត់ចេញពីដីចំការ ដាំឈើភ្នំក្រោយ និងធ្វើអនុបយោគជាដីឯកជនរបស់រដ្ឋទំហំ ៣៣០,៩៣ ហិកតា សម្រាប់ធ្វើប្រទានកម្មភក្តិសិទ្ធិជូនប្រជាពលរដ្ឋ និងដីទំហំ ២៤,៣១ ហិកតា រក្សា ទុកជាដីសាធារណៈរបស់រដ្ឋ នៅភូមិតាម៉ុល ។

១.២. កាត់ផ្ទៃដីសរុបទំហំ ៧១០,៦៦ ហិកតាក្នុងនោះ (១) ទំហំ ២៩,៤៤ ហិកតា កាត់ចេញ ពីដីគម្របព្រៃឈើឆ្នាំ ២០០២ និង (២) ទំហំ ៦៨១,២២ ហិកតា កាត់ចេញពីដីចំការ ដាំឈើភ្នំក្រោយ និងធ្វើអនុបយោគជាដីឯកជនរបស់រដ្ឋ ទំហំ ៦៨២,២៩ ហិកតា សម្រាប់ធ្វើប្រទានកម្មភក្តិសិទ្ធិជូនប្រជាពលរដ្ឋ និងដីទំហំ ២៨,៣៧ ហិកតា រក្សា ទុកជាដីសាធារណៈរបស់រដ្ឋ នៅភូមិសំពៅ

១.៣. កាត់ផ្ទៃដីសរុបទំហំ ២៣៨,២១ ហិកតាក្នុងនោះ (១) ទំហំ ៣៥,៧២ ហិកតា កាត់ចេញ ពីដីគម្របព្រៃឈើឆ្នាំ ២០០២ និង (២) ទំហំ ២០២,៤៩ ហិកតា កាត់ចេញពីដីចំការ ដាំឈើភ្នំក្រោយ ដើម្បីធ្វើអនុបយោគជាដីឯកជនរបស់រដ្ឋ ទំហំ ២២២,៩០ ហិកតា សម្រាប់ធ្វើប្រទានកម្មភក្តិសិទ្ធិជូនប្រជាពលរដ្ឋ និងដីទំហំ ១៥,៣១ ហិកតា រក្សា ទុកជាដីសាធារណៈរបស់រដ្ឋ នៅភូមិផ្អង់

១.៤. កាត់ផ្ទៃដីទំហំ ១៣១,៩០ ហិកតា ចេញពីដីគម្របព្រៃឈើឆ្នាំ ២០០២ និងធ្វើអនុ- បយោគជាដីឯកជនរបស់រដ្ឋ ទំហំ ១៣០,៤៧ ហិកតា សម្រាប់ធ្វើប្រទានកម្មភក្តិ

សិទ្ធិជូនប្រជាពលរដ្ឋ និងដីទំហំ ១,៤៣ ហិកតា រក្សាទុកជាដីសាធារណៈរបស់រដ្ឋ នៅភូមិត្រពាំងលើក

១.៥. កាត់ផ្ទៃដីទំហំ ៤០,២២ ហិកតា ចេញពីដីចំការព្រៃឈើដាំភ្នំក្រោយ និងធ្វើអនុបយោគ ជាដីឯកជនរបស់រដ្ឋ ទំហំ ៣៦,៧៥ ហិកតា សម្រាប់ធ្វើប្រទានកម្មជាកម្មសិទ្ធិជូន ប្រជាពលរដ្ឋ និងដីទំហំ ៣,៤៧ ហិកតា រក្សាទុកជាដីសាធារណៈរបស់រដ្ឋ នៅភូមិ បូរីកម្មករ

១.៦. កាត់ផ្ទៃដីសរុបទំហំ ១៦,៩៥ ហិកតា ចេញពីដីចំការដាំឈើភ្នំក្រោយ និងធ្វើអនុបយោគ ជាដីឯកជនរបស់រដ្ឋ ទំហំ ១៤,៥៣ ហិកតា សម្រាប់ធ្វើប្រទានកម្មជាកម្មសិទ្ធិជូន ប្រជាពលរដ្ឋ និងដីទំហំ ២,៤២ ហិកតា រក្សាទុកជាដីសាធារណៈរបស់រដ្ឋ នៅភូមិសំបូរ

១.៧. កាត់ផ្ទៃដីសរុបទំហំ ៣,០៣ ហិកតាចេញពីដីចំការដាំឈើភ្នំក្រោយ និងធ្វើអនុបយោគ ជាដីឯកជនរបស់រដ្ឋ ទំហំ ២,០៧ ហិកតា សម្រាប់ធ្វើប្រទានកម្មជាកម្មសិទ្ធិជូន ប្រជាពលរដ្ឋ និងដីទំហំ ០,៩៦ ហិកតា រក្សាទុកជាដីសាធារណៈរបស់រដ្ឋ នៅភូមិខ្ញុំក្រាំង ។

**២. សង្កាត់កណ្តាលដុំ មាន ០២ ភូមិ រួមមាន ៖**

២.១. កាត់ផ្ទៃដីទំហំ ១,៦៥ ហិកតា ចេញពីដីគម្របព្រៃឈើឆ្នាំ២០០២ និងធ្វើអនុបយោគ ជាដីឯកជនរបស់រដ្ឋទំហំ ១,៥១ ហិកតា សម្រាប់ធ្វើប្រទានកម្មជាកម្មសិទ្ធិជូនប្រជា- ពលរដ្ឋ និងដី ០,១៤ ហិកតា រក្សាទុកជាដីសាធារណៈរបស់រដ្ឋនៅភូមិថ្មី

២.២. កាត់ផ្ទៃដីទំហំ ១០,៤៣ ហិកតា ចេញពីដីគម្របព្រៃឈើឆ្នាំ២០០២ និងធ្វើអនុបយោគ ជាដីឯកជនរបស់រដ្ឋទំហំ ១០,០៥ ហិកតា សម្រាប់ធ្វើប្រទានកម្មជាកម្មសិទ្ធិជូនប្រជា- ពលរដ្ឋ និងទំហំ ០,៣៨ ហិកតា រក្សាទុកជាដីសាធារណៈរបស់រដ្ឋ នៅភូមិកោះរៀន ។

តាមប្រព័ន្ធកូអរដោនេ Projection UTM Zone 48N Datum WGS 84 និងមាននិយាមកា ដូចកំណត់ក្នុងផែនទីឧបសម្ព័ន្ធ ទី១ ទី២ ទី៣ ទី៤ ទី៥ ទី៦ ទី៧ ទី៨ ទី៩ ទី១០ ទី១១ និង ទី១២ នៃ អនុក្រឹត្យនេះ ។

**មាត្រា ២:** ត្រូវបានប្រគល់អាណត្តិកាន់កាប់ និងបែងចែកដីរបស់រដ្ឋដូចមានចែងក្នុងមាត្រា១ជូន គណៈកម្មាធិការគ្រប់គ្រងដីរដ្ឋខេត្តកំពង់ស្ពឺ ធ្វើការគ្រប់គ្រង និងប្រទានកម្មជាកម្មសិទ្ធិឯកជនជូន ប្រជាពលរដ្ឋដែលបានកាន់កាប់ ប្រើប្រាស់ និងដាំដុះជាក់ស្តែង ចំនួន ១.១១៥ គ្រួសារ ស្ថិតនៅ ខេត្តកំពង់ស្ពឺ ក្រុងច្បារមន សង្កាត់ច្បារមន និងសង្កាត់កណ្តាលដុំ ក្នុងភូមិ ដូចខាងក្រោម ៖

**១. សង្កាត់ច្បារមន មាន ០៧ ភូមិ រួមមាន៖**

១.១. ប្រទានកម្មជាកម្មសិទ្ធិជូនប្រជាពលរដ្ឋសរុបចំនួន ២៨៨ គ្រួសារ នៅភូមិតាម៉ុល ។

- ១.២. ប្រទានកម្មជាកម្មសិទ្ធិជូនប្រជាពលរដ្ឋ ៥២៨ គ្រួសារ នៅភូមិសំរោង
- ១.៣. ប្រទានកម្មជាកម្មសិទ្ធិជូនប្រជាពលរដ្ឋ ១៧៣ គ្រួសារ នៅភូមិផ្គង់
- ១.៤. ប្រទានកម្មជាកម្មសិទ្ធិជូនប្រជាពលរដ្ឋ ៤៥ គ្រួសារ នៅភូមិត្រពាំងលើក
- ១.៥. ប្រទានកម្មជាកម្មសិទ្ធិជូនប្រជាពលរដ្ឋ ៥ គ្រួសារ នៅភូមិបូរីកម្មករ
- ១.៦. ប្រទានកម្មជាកម្មសិទ្ធិជូនប្រជាពលរដ្ឋ ៤៨ គ្រួសារ នៅភូមិសំបូរ
- ១.៧. ប្រទានកម្មជាកម្មសិទ្ធិជូនប្រជាពលរដ្ឋ ១២ គ្រួសារ នៅភូមិខ្ញុំក្រាំង។

**២. សន្ទាត់កណ្តាលដំ មាត ០២ ភូមិ រូបមាត :**


- ២.១. ប្រទានកម្មជាកម្មសិទ្ធិជូនប្រជាពលរដ្ឋ ៧ គ្រួសារនៅភូមិថ្មី
- ២.២. ប្រទានកម្មជាកម្មសិទ្ធិជូនប្រជាពលរដ្ឋ ៩ គ្រួសារ នៅភូមិកោះរៀន ។

**មាត្រា ៣:** ក្នុងពេលដំណើរការវាស់វែង និងបែងចែកដាក់ស្តែង គណៈកម្មាធិការគ្រប់គ្រងដីរដ្ឋ ខេត្តកំពង់ស្ពឺ ត្រូវកាត់ចេញនូវចំណែកដីមួយចំនួនសមស្រប ដើម្បីរក្សាទុកបម្រើផលប្រយោជន៍ សាធារណៈ ជាអាទិ៍ ការអភិវឌ្ឍហេដ្ឋារចនាសម្ព័ន្ធរូបវន្ត និងសង្គម នៅក្នុងមូលដ្ឋាន ។

**មាត្រា ៤:** បទប្បញ្ញត្តិទាំងឡាយណា ដែលផ្ទុយពីអនុក្រឹត្យនេះត្រូវចាត់ទុកជានិរាករណ៍ ។

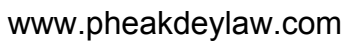
**មាត្រា ៥:** រដ្ឋមន្ត្រីទទួលបន្ទុកទីស្តីការគណៈរដ្ឋមន្ត្រី រដ្ឋមន្ត្រីក្រសួងមហាផ្ទៃ រដ្ឋមន្ត្រីក្រសួងសេដ្ឋកិច្ច និងហិរញ្ញវត្ថុ រដ្ឋមន្ត្រីក្រសួងរៀបចំដែនដី នគរូបនីយកម្ម និងសំណង់ រដ្ឋមន្ត្រីក្រសួងបរិស្ថាន រដ្ឋមន្ត្រី ក្រសួងកសិកម្ម រុក្ខាប្រមាញ់ និងនេសាទរដ្ឋមន្ត្រី រដ្ឋលេខាធិការគ្រប់គ្រងដី ប្រធានគ្រប់ស្ថាប័ន ពាក់ព័ន្ធ និងអភិបាលនៃគណៈអភិបាលខេត្តកំពង់ស្ពឺ ត្រូវអនុវត្តអនុក្រឹត្យនេះ ចាប់ពីថ្ងៃចុះហត្ថលេខា តទៅ ។

ធ្វើនៅរាជធានីភ្នំពេញ ថ្ងៃទី ១២ ខែ ធ្នូ ឆ្នាំ២០១៣

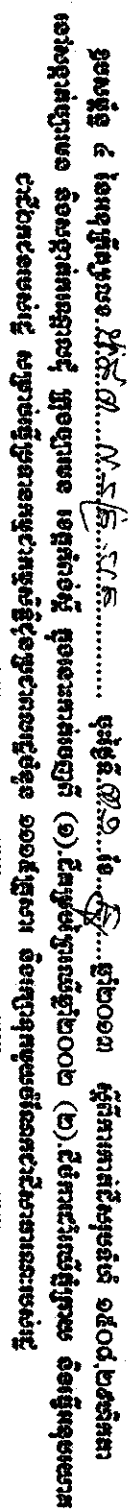


**សម្តេចអគ្គមហាសេនាបតីតេជោហ៊ុន សែន**

- កន្លែងទទួល៖
- ក្រសួងព្រះបរមរាជវាំង
  - អគ្គលេខាធិការដ្ឋានក្រុមប្រឹក្សាធម្មនុញ្ញ
  - អគ្គលេខាធិការដ្ឋានព្រឹទ្ធសភា
  - អគ្គលេខាធិការដ្ឋានរដ្ឋសភា
  - អគ្គលេខាធិការ រាជរដ្ឋាភិបាល
  - អគ្គលេខាធិការដ្ឋានក្រុមប្រឹក្សាអភិវឌ្ឍន៍កម្ពុជា
  - អគ្គលេខាធិការដ្ឋានអាជ្ញាធរជាតិដោះស្រាយវិវាទដីធ្លី
  - ខុទ្ទកាល័យសម្តេចនាយករដ្ឋមន្ត្រី
  - ដូចមាត្រា៥
  - រាជកិច្ច
  - ឯកសារ-កាលប្បវត្តិ















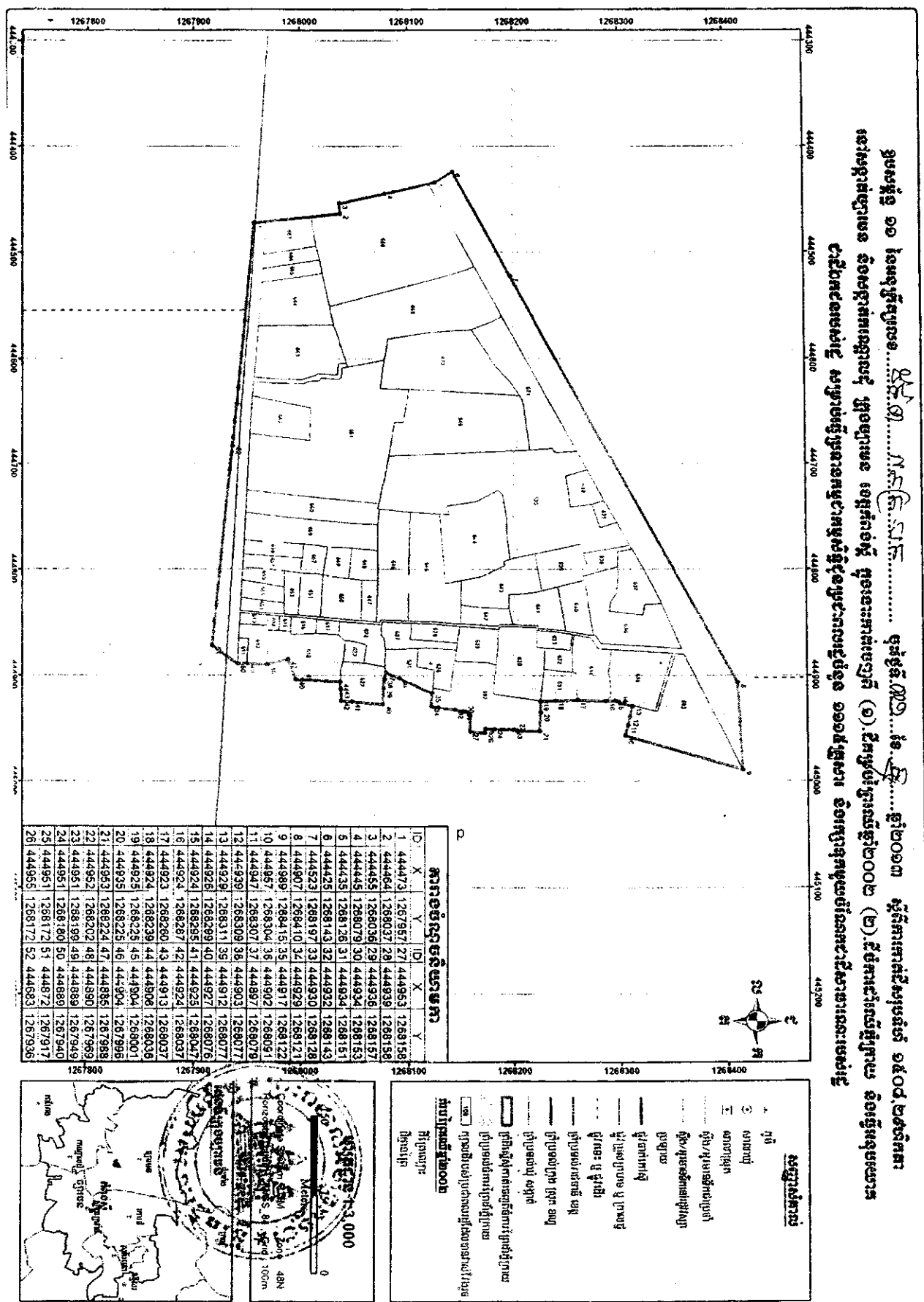


[illegible]





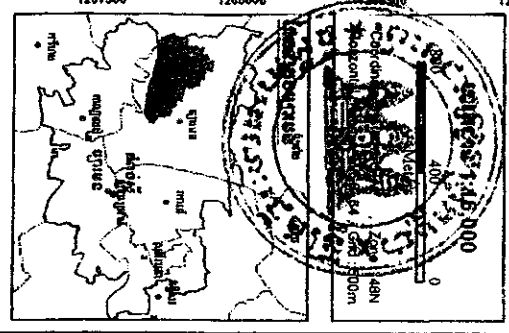



1

ID	X	Y	ID	X	Y
1	444473	126957	27	444953	1269158
2	444464	1269037	28	444939	1268158
3	444455	1268079	29	444939	1268157
4	444445	1268079	30	444934	1268153
5	444435	1268126	31	444934	1268143
6	444425	1268126	32	444932	1268143
7	444523	1268197	33	444930	1268128
8	444507	1268410	34	444929	1268122
9	444509	1268415	35	444917	1268122
10	444557	1268304	36	444902	1268091
11	444547	1268309	37	444897	1268079
12	444539	1268303	38	444893	1268077
13	444528	1268311	39	444812	1268077
14	444526	1268299	40	444827	1268076
15	444524	1268295	41	444823	1268047
16	444524	1268287	42	444819	1268037
17	444524	1268280	43	444913	1268037
18	444524	1268239	44	444906	1268036
19	444525	1268225	45	444904	1268001
20	444535	1268225	46	444904	1267995
21	444521	1268224	47	444895	1267988
22	444521	1268202	48	444890	1267988
23	444531	1268199	49	444889	1267969
24	444561	1268182	50	444889	1267940
25	444561	1268170	51	444872	1267919
26	444565	1268172	52	444863	1267936

[illegible]

ទម្រង់ទិន្នន័យ ១២ លេខប្រតិបត្តិការ... ៨.៣.០០... ១១.០០... ១២.០០... ១៣.០០... ១៤.០០... ១៥.០០... ១៦.០០... ១៧.០០... ១៨.០០... ១៩.០០... ២០.០០... ២១.០០... ២២.០០... ២៣.០០... ២៤.០០... ២៥.០០... ២៦.០០... ២៧.០០... ២៨.០០... ២៩.០០... ៣០.០០... ៣១.០០... ៣២.០០... ៣៣.០០... ៣៤.០០... ៣៥.០០... ៣៦.០០... ៣៧.០០... ៣៨.០០... ៣៩.០០... ៤០.០០... ៤១.០០... ៤២.០០... ៤៣.០០... ៤៤.០០... ៤៥.០០... ៤៦.០០... ៤៧.០០... ៤៨.០០... ៤៩.០០... ៥០.០០... ៥១.០០... ៥២.០០... ៥៣.០០... ៥៤.០០... ៥៥.០០... ៥៦.០០... ៥៧.០០... ៥៨.០០... ៥៩.០០... ៦០.០០... ៦១.០០... ៦២.០០... ៦៣.០០... ៦៤.០០... ៦៥.០០... ៦៦.០០... ៦៧.០០... ៦៨.០០... ៦៩.០០... ៧០.០០... ៧១.០០... ៧២.០០... ៧៣.០០... ៧៤.០០... ៧៥.០០... ៧៦.០០... ៧៧.០០... ៧៨.០០... ៧៩.០០... ៨០.០០... ៨១.០០... ៨២.០០... ៨៣.០០... ៨៤.០០... ៨៥.០០... ៨៦.០០... ៨៧.០០... ៨៨.០០... ៨៩.០០... ៩០.០០... ៩១.០០... ៩២.០០... ៩៣.០០... ៩៤.០០... ៩៥.០០... ៩៦.០០... ៩៧.០០... ៩៨.០០... ៩៩.០០... ១០០.០០...



**សញ្ញាស្នាក់នៅ**

- ១. ភូមិ
- ២. ភូមិ
- ៣. ភូមិ
- ៤. ភូមិ
- ៥. ភូមិ
- ៦. ភូមិ
- ៧. ភូមិ
- ៨. ភូមិ
- ៩. ភូមិ
- ១០. ភូមិ
- ១១. ភូមិ
- ១២. ភូមិ
- ១៣. ភូមិ
- ១៤. ភូមិ
- ១៥. ភូមិ
- ១៦. ភូមិ
- ១៧. ភូមិ
- ១៨. ភូមិ
- ១៩. ភូមិ
- ២០. ភូមិ
- ២១. ភូមិ
- ២២. ភូមិ
- ២៣. ភូមិ
- ២៤. ភូមិ
- ២៥. ភូមិ
- ២៦. ភូមិ
- ២៧. ភូមិ
- ២៨. ភូមិ
- ២៩. ភូមិ
- ៣០. ភូមិ
- ៣១. ភូមិ
- ៣២. ភូមិ
- ៣៣. ភូមិ
- ៣៤. ភូមិ
- ៣៥. ភូមិ
- ៣៦. ភូមិ
- ៣៧. ភូមិ
- ៣៨. ភូមិ
- ៣៩. ភូមិ
- ៤០. ភូមិ
- ៤១. ភូមិ
- ៤២. ភូមិ
- ៤៣. ភូមិ
- ៤៤. ភូមិ
- ៤៥. ភូមិ
- ៤៦. ភូមិ
- ៤៧. ភូមិ
- ៤៨. ភូមិ
- ៤៩. ភូមិ
- ៥០. ភូមិ
- ៥១. ភូមិ
- ៥២. ភូមិ
- ៥៣. ភូមិ
- ៥៤. ភូមិ
- ៥៥. ភូមិ
- ៥៦. ភូមិ
- ៥៧. ភូមិ
- ៥៨. ភូមិ
- ៥៩. ភូមិ
- ៦០. ភូមិ
- ៦១. ភូមិ
- ៦២. ភូមិ
- ៦៣. ភូមិ
- ៦៤. ភូមិ
- ៦៥. ភូមិ
- ៦៦. ភូមិ
- ៦៧. ភូមិ
- ៦៨. ភូមិ
- ៦៩. ភូមិ
- ៧០. ភូមិ
- ៧១. ភូមិ
- ៧២. ភូមិ
- ៧៣. ភូមិ
- ៧៤. ភូមិ
- ៧៥. ភូមិ
- ៧៦. ភូមិ
- ៧៧. ភូមិ
- ៧៨. ភូមិ
- ៧៩. ភូមិ
- ៨០. ភូមិ
- ៨១. ភូមិ
- ៨២. ភូមិ
- ៨៣. ភូមិ
- ៨៤. ភូមិ
- ៨៥. ភូមិ
- ៨៦. ភូមិ
- ៨៧. ភូមិ
- ៨៨. ភូមិ
- ៨៩. ភូមិ
- ៩០. ភូមិ
- ៩១. ភូមិ
- ៩២. ភូមិ
- ៩៣. ភូមិ
- ៩៤. ភូមិ
- ៩៥. ភូមិ
- ៩៦. ភូមិ
- ៩៧. ភូមិ
- ៩៨. ភូមិ
- ៩៩. ភូមិ
- ១០០. ភូមិ