ព្រះរាជាណាចក្រកម្ពុជា
ជាតិ សាសនា ព្រះមហាក្សត្រ

រាជរដ្ឋាភិបាលកម្ពុជា
លេខៈ១៨៧ .អនក្រ.បក

អនុក្រឹត្យ
ស្តីពី
ការកាត់ចេញពីដីគម្របព្រៃឈើ បំរុងទុកអចិន្ត្រៃយ៍របស់រដ្ឋ និងពីដីក្រុមហ៊ុន ឬស្សី ឡូងផ្ទៃដីទំហំ ៩២៧២ ហិកតា និងធ្វើអនុបយោគ ជាដីឯកជនរបស់រដ្ឋ ដើម្បីធ្វើប្រទានកម្ម ជាកម្មសិទ្ធិជូនប្រជាពលរដ្ឋ ចំនួន ៣៥៥១ គ្រួសារ ដែលបាន កាន់កាប់ ប្រើប្រាស់ និងដាំដុះជាក់ស្តែង នៅស្រុក រតនៈមណ្ឌល ស្រុក បាណន់ និងស្រុកបវេល ខេត្តបាត់ដំបង

រាជរដ្ឋាភិបាល

- បានឃើញរដ្ឋធម្មនុញ្ញនៃព្រះរាជាណាចក្រកម្ពុជា
- បានឃើញព្រះរាជក្រឹត្យលេខ នស/រកត/០៩០៨/១០៥៥ ចុះថ្ងៃទី២៥ ខែកញ្ញា ឆ្នាំ២០០៨ ស្តីពីការតែងតាំងរាជរដ្ឋាភិបាលនៃព្រះរាជាណាចក្រកម្ពុជា
- បានឃើញព្រះរាជក្រមលេខ០២នសចុះថ្ងៃទី២០ ខែកក្កដា ឆ្នាំ១៩៩៤ ស្តីពីការរៀបចំនិងការប្រព្រឹត្តទៅនៃគណៈរដ្ឋមន្ត្រី
- បានឃើញព្រះរាជក្រមលេខ នស/រកម/០៦៩៩/០៩ ចុះថ្ងៃទី២៣ ខែមិថុនា ឆ្នាំ១៩៩៩ ដែលប្រកាសឲ្យ ប្រើច្បាប់ស្តីពីការបង្កើតក្រសួងរៀបចំដែនដី នគរូបនីយកម្ម និងសំណង់
- បានឃើញព្រះរាជក្រមលេខ នស/រកម/០១៩៦/១៣ ចុះថ្ងៃទី២៤ ខែមករា ឆ្នាំ១៩៩៦ ដែលប្រកាសឲ្យ ប្រើច្បាប់ស្តីពីការបង្កើតក្រសួងកសិកម្ម រុក្ខាប្រមាញ់ និងនេសាទ
- បានឃើញព្រះរាជក្រមលេខ នស/រកម/០៨០១/១៤ ចុះថ្ងៃទី៣០ ខែសីហា ឆ្នាំ២០០១ ដែលប្រកាសឲ្យ ប្រើច្បាប់ភូមិបាល
- បានឃើញព្រះរាជក្រមលេខ នស/រកម/០៨០២/០១៦ ចុះថ្ងៃទី៣១ ខែសីហា ឆ្នាំ២០០២ ដែលប្រកាសឲ្យ ប្រើច្បាប់ស្តីពីព្រៃឈើ
- បានឃើញព្រះរាជក្រឹត្យលេខនស/រកត/០៨០៦/៣៣៩ ចុះថ្ងៃទី០៣ ខែសីហា ឆ្នាំ២០០៦ ស្តីពីគោលការណ៍ និងបញ្ញត្តិអន្តរកាលនៃការធ្វើអនុបយោគទ្រព្យសម្បត្តិសាធារណៈរបស់រដ្ឋ និងរបស់នីតិបុគ្គលសាធារណៈ
- បានឃើញអនុក្រឹត្យលេខ៦២ អនក្រ.បក ចុះថ្ងៃទី២០ ខែកក្កដា ឆ្នាំ១៩៩៩ ស្តីពីការរៀបចំ និងការប្រព្រឹត្តទៅរបស់ក្រសួងរៀបចំដែនដី នគរូបនីយកម្ម និងសំណង់

- បានឃើញអនុក្រឹត្យលេខ១៧ អនក្រ.បក ចុះថ្ងៃទី០៧ ខែមេសា ឆ្នាំ២០០០ ស្តីពីការរៀបចំ និងការប្រព្រឹត្តទៅរបស់ក្រសួងកសិកម្ម រុក្ខាប្រមាញ់ និងនេសាទ
- បានឃើញអនុក្រឹត្យលេខ៨៨ អនក្រ.បក ចុះថ្ងៃទី០១ ខែធ្នូ ឆ្នាំ២០០០ ស្តីពីការបង្កើតក្រុមប្រឹក្សាគោលនយោបាយដីធ្លី
- បានឃើញអនុក្រឹត្យលេខ១១៨ អនក្រ.បក ចុះថ្ងៃទី០៧ ខែតុលា ឆ្នាំ២០០៥ ស្តីពីការគ្រប់គ្រងដីរដ្ឋ
- បានឃើញអនុក្រឹត្យលេខ១៤៦ អនក្រ.បកចុះថ្ងៃទី២៧ខែធ្នូ ឆ្នាំ២០០៥ ស្តីពីសម្បទានដីសេដ្ឋកិច្ច
- បានឃើញសារាចរលេខ ០២ សរ ចុះថ្ងៃទី២៦ ខែកុម្ភៈ ឆ្នាំ២០០៧ ស្តីពីការកាន់កាប់ដីរដ្ឋដោយខុសច្បាប់
- តាមសំណើលេខ ១៣២១ របប ចុះថ្ងៃទី០៥ ខែតុលា ឆ្នាំ២០១២ របស់គណៈកម្មាធិការគ្រប់គ្រងដីរដ្ឋខេត្តបាត់ដំបង
- យោងតាមការចាំបាច់របស់រាជរដ្ឋាភិបាល

សម្រេច

មាត្រា ១.-

ត្រូវបានកាត់ចេញពីដីគម្របព្រៃឈើបម្រុងទុកអចិន្ត្រៃយ៍ និងពីដី ក្រុមហ៊ុន ឫស្សី នូវផ្ទៃដីទំហំ ៩២៧២ ហិកតា និងធ្វើអនុបយោគ ជាដីឯកជនរបស់រដ្ឋ នៅខេត្តបាត់ដំបង ស្ថិតនៅក្នុងភូមិ ឃុំ ស្រុក ដូចខាងក្រោម៖

១.១. ផ្ទៃដីទំហំ ១៣៥៤ ហិកតា នៅភូមិអូរដា ឃុំផ្លូវមាស ស្រុក រតនៈមណ្ឌល តាមប្រព័ន្ធកូអរដោណេ Project UTM Zone 48N Datum wgs 1984 និងមាននិយាមកាដូចកំណត់ក្នុងផែនទីឧបសម្ព័ន្ធ (1) នៃអនុក្រឹត្យនេះ

១.២. ផ្ទៃដីទំហំ ៤១៩៣ ហិកតា នៅភូមិបុះខ្នុរ ឃុំចែងមានជ័យ ស្រុក បាណន់ តាមប្រព័ន្ធកូអរដោណេ Project UTM Zone 48N Datum wgs 1984 និងមាននិយាមកាដូចកំណត់ក្នុងផែនទីឧបសម្ព័ន្ធ (2) នៃអនុក្រឹត្យនេះ

១.៣. ផ្ទៃដីទំហំ ១៦៨១ ហិកតា នៅភូមិស្លារប៉ាង ឃុំតាក្រាម ស្រុក បាណន់

១.៤. ផ្ទៃដីទំហំ ២០៤៤ ហិកតា នៅភូមិទំនប់តាកួន ឃុំឃ្លាំងមាស ស្រុកបវេល

ចំណុច ១.៣ និង១.៤ ខាងលើ តាមប្រព័ន្ធកូអរដោណេ Project UTM Zone 48N Datum wgs 1984 និងមាននិយាមកាដូចកំណត់ក្នុងផែនទីឧបសម្ព័ន្ធ (3) នៃអនុក្រឹត្យនេះ

មាត្រា ២.-

ត្រូវបានប្រគល់អាណត្តិកាន់កាប់ និងបែងចែកដីឯកជនរបស់រដ្ឋដូចមានចែងក្នុងមាត្រា១ ជូនគណៈកម្មាធិការ គ្រប់គ្រងដីរដ្ឋខេត្តបាត់ដំបង ដើម្បីធ្វើការគ្រប់គ្រង និងប្រទានកម្មជាកម្មសិទ្ធិជូនប្រជាពលរដ្ឋដែលបានកាន់កាប់ ប្រើប្រាស់ និងដាំដុះជាក់ស្តែង ចំនួន ៣៥៥១ គ្រួសារ នៅក្នុងភូមិដូចខាងក្រោម៖

- ប្រទានកម្មជាកម្មសិទ្ធជូនប្រជាពលរដ្ឋ ចំនួន ១៣៨៤ គ្រួសារ នៅភូមិអូរដា ឃុំផ្លូវមាស ស្រុករតនៈមណ្ឌល

- ប្រទានកម្មជាកម្មសិទ្ធជូនប្រជាពលរដ្ឋចំនួន ១២៥០ គ្រួសារ នៅភូមិបុះខ្នុរ ឃុំចែងមានជ័យ ស្រុក បាណន់
- ប្រទានកម្មជាកម្មសិទ្ធជូនប្រជាពលរដ្ឋចំនួន ៥៧៣ គ្រួសារ នៅភូមិស្លារប៉ាង ឃុំតាក្រាម ស្រុក បាណន់
- ប្រទានកម្មជាកម្មសិទ្ធជូនប្រជាពលរដ្ឋចំនួន៣៨៤ គ្រួសារ នៅភូមិទំនប់តាកួន ឃុំឃ្លាំងមាស ស្រុក បវេល

មាត្រា ៣ .-

ក្នុងពេលដំណើរការវាស់វែង និងបែងចែកជាក់ស្តែង គណៈកម្មាធិការគ្រប់គ្រងដីរដ្ឋខេត្តបាត់ដំបង ត្រូវកាត់ចេញនូវចំណែកដីមួយចំនួនសមស្របដើម្បីរក្សាទុកសម្រាប់បម្រើផលប្រយោជន៍សាធារណៈ ទាំងសម្រាប់ការអភិវឌ្ឍហេដ្ឋារចនាសម្ព័ន្ធរូបវន្ត និងសង្គម នៅក្នុងមូលដ្ឋាន។

មាត្រា ៤ .-

បទប្បញ្ញត្តិទាំងឡាយណា ដែលផ្ទុយពីអនុក្រឹត្យនេះត្រូវចាត់ទុកជានិរាករណ៍ ។

មាត្រា ៥.-

រដ្ឋមន្ត្រីទទួលបន្ទុកទីស្តីការគណៈរដ្ឋមន្ត្រី រដ្ឋមន្ត្រីក្រសួងមហាផ្ទៃ រដ្ឋមន្ត្រីក្រសួងសេដ្ឋកិច្ច និងហិរញ្ញវត្ថុ រដ្ឋមន្ត្រីក្រសួងរៀបចំដែនដី នគរូបនីយកម្ម និងសំណង់ រដ្ឋមន្ត្រីក្រសួងបរិស្ថាន រដ្ឋមន្ត្រីក្រសួងកសិកម្ម រុក្ខាប្រមាញ់ និងនេសាទ រដ្ឋមន្ត្រី រដ្ឋលេខាធិការគ្រប់ក្រសួង ស្ថាប័នពាក់ព័ន្ធ និងអភិបាលនៃគណៈអភិបាលខេត្តបាត់ដំបង ត្រូវអនុវត្តអនុក្រឹត្យនេះចាប់ពីថ្ងៃចុះហត្ថលេខាតទៅ។

ធ្វើនៅរាជធានីភ្នំពេញ ថ្ងៃទី ១៩ ខែ ១០ ឆ្នាំ២០១២

សម្តេចអគ្គមហាសេនាបតីតេជោ ហ៊ុន សែន

កន្លែងទទួល៖

- *ក្រសួងព្រះបរមរាជវាំង*
- *អគ្គលេខាធិការដ្ឋានក្រុមប្រឹក្សាធម្មនុញ្ញ*
- *អគ្គលេខាធិការដ្ឋានព្រឹទ្ធសភា*
- *អគ្គលេខាធិការដ្ឋានរដ្ឋសភា*
- *អគ្គលេខាធិការ រាជរដ្ឋាភិបាល*
- *អគ្គលេខាធិការដ្ឋានក្រុមប្រឹក្សាអភិវឌ្ឍន៍កម្ពុជា*
- *អគ្គលេខាធិការដ្ឋានអាជ្ញាធរជាតិដោះស្រាយវិវាទដីធ្លី*
- *ខុទ្ទកាល័យសម្តេចនាយករដ្ឋមន្ត្រី*
- *ដូចមាត្រា ៥*
- *រាជកិច្ច*
- *ឯកសារកាលប្បវត្តិ*

ឧបសម្ព័ន្ធ ៣

ឧបសម្ព័ន្ធនៃអនុក្រឹត្យលេខ...១៧៤ អនក្រ.បក ចុះថ្ងៃទី...១៩...ខែ...តុលា......ឆ្នាំ២០១២ ស្តីពីការកាត់ចេញពីដីតំបន់ព្រៃឈើ បំរុងទុកអចិន្ត្រៃយ៍របស់រដ្ឋ និងពីដីក្រុមហ៊ុន ឬស្ស៊ី នូវផ្ទៃដីទំហំ៥២៧២ហិកតា និងធ្វើអនុបយោគជាដីឯកជនរបស់រដ្ឋ ដើម្បីធ្វើប្រទានកម្មជាកម្មសិទ្ធិជូនប្រជាពលរដ្ឋចំនួន ៣៥៤១គ្រួសារ ដែលបានកាន់កាប់ ភ្ជួររាស់ និងដាំដុះដាក់ស្តែង នៅស្រុករតនៈមណ្ឌល ស្រុកបាណន់ និងស្រុកបវេល ខេត្តបាត់ដំបង

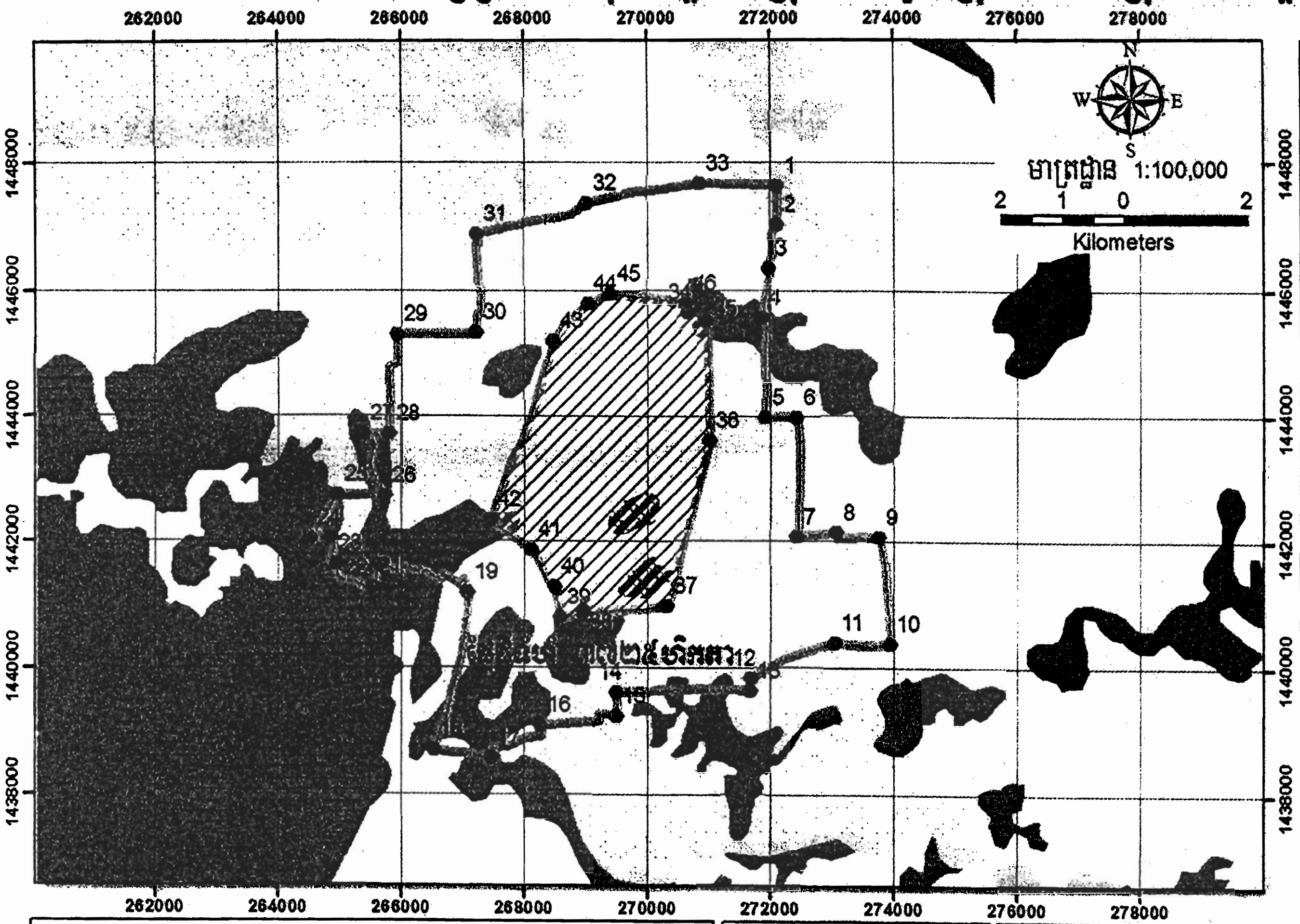

ចំនុចនិយាមការ					
ល.រ	X	Y	ល.រ	X	Y
1	272137	1447629	24	264540	1442021
2	272129	1447031	25	264972	1442722
3	271989	1446356	26	265750	1442712
4	271894	1445557	27	265397	1443710
5	271938	1443982	28	265818	1443706
6	272451	1443982	29	265937	1445302
7	272451	1442070	30	267226	1445336
8	273095	1442128	31	267245	1446879
9	273781	1442062	32	269024	1447370
10	273961	1440375	33	270877	1447668
11	273061	1440380	34	270699	1445640
12	271709	1439830	35	271007	1445504
13	271698	1439627	36	271029	1443596
14	269519	1439603	37	270345	1440965
15	269504	1439238	38	268979	1440852
16	268282	1439076	39	268600	1440777
17	267472	1438581	40	268511	1441269
18	266541	1438683	41	268125	1441862
19	267090	1441167	42	267477	1442331
20	265667	1441602	43	268486	1445191
21	265543	1441249	44	269047	1445783
22	264971	1441629	45	269418	1445947
23	264872	1442040	46	270663	1445782

តាមអនុក្រឹត្យ

អនុក្រឹត្យលេខ ១០៧ អនក្រ.បក ចុះថ្ងៃទី១៦ ខែកក្កដា ឆ្នាំ២០១២ ផ្ទៃដីទំហំ១៣៣០ហិកតា

ប្រព័ន្ធកូអរដោនេ :

តំបន់ទី : 48N

ចំណោលផែនទី : UTM

ទិន្នន័យយោង : WGS1984

ប្រភពទិន្នន័យ:

ប្រាំប្រទល់: នាយកដ្ឋានភូមិសាស្ត្រ

គំរបព្រៃ: រដ្ឋបាលព្រៃឈើ ឆ្នាំ ២០០២

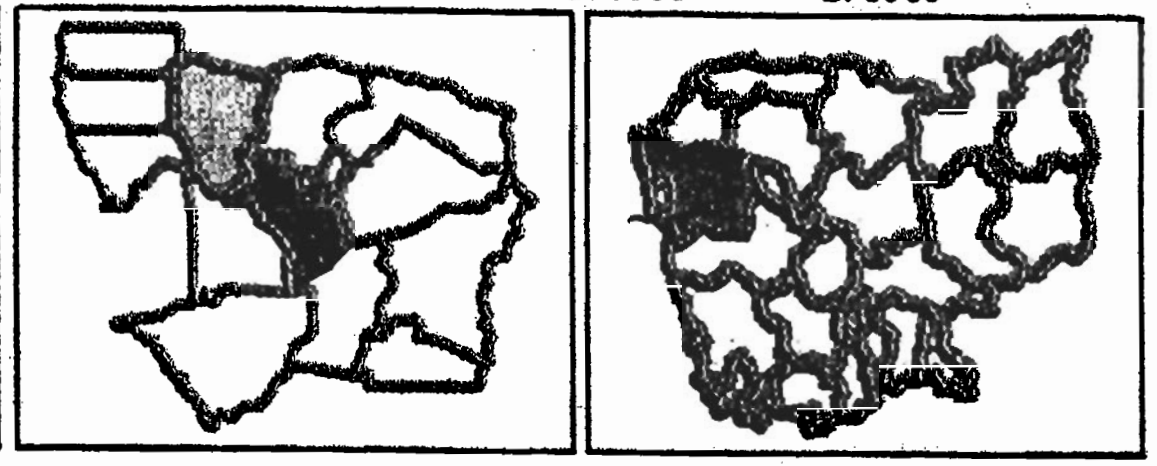

ឧបសម្ព័ន្ធ ២

ឧបសម្ព័ន្ធនៃអនុក្រឹត្យលេខ ១៧៧ អនក្រ.បក ចុះថ្ងៃទី ១៩ ខែ តុលា ឆ្នាំ២០១២ ស្តីពីការកាត់ចេញពីដីគម្របព្រៃឈើ បំរុងទុកអចិន្ត្រៃយ៍របស់រដ្ឋ និងពីដីក្រុមហ៊ុន បូស្ស៊ី នូវផ្ទៃដីទំហំ៥២៧២ហិកតា និងធ្វើអនុបយោគជាដីឯកជនរបស់រដ្ឋ ដើម្បីធ្វើប្រទានកម្មជាកម្មសិទ្ធិជូនប្រជាពលរដ្ឋចំនួន ៣៥៤១គ្រួសារ ដែលបានកាន់កាប់ ប្រើប្រាស់ និងដាំដុះជាក់ស្តែង នៅស្រុករតនមណ្ឌល ស្រុកបាណន់ និងស្រុកបវេល ខេត្តបាត់ដំបង

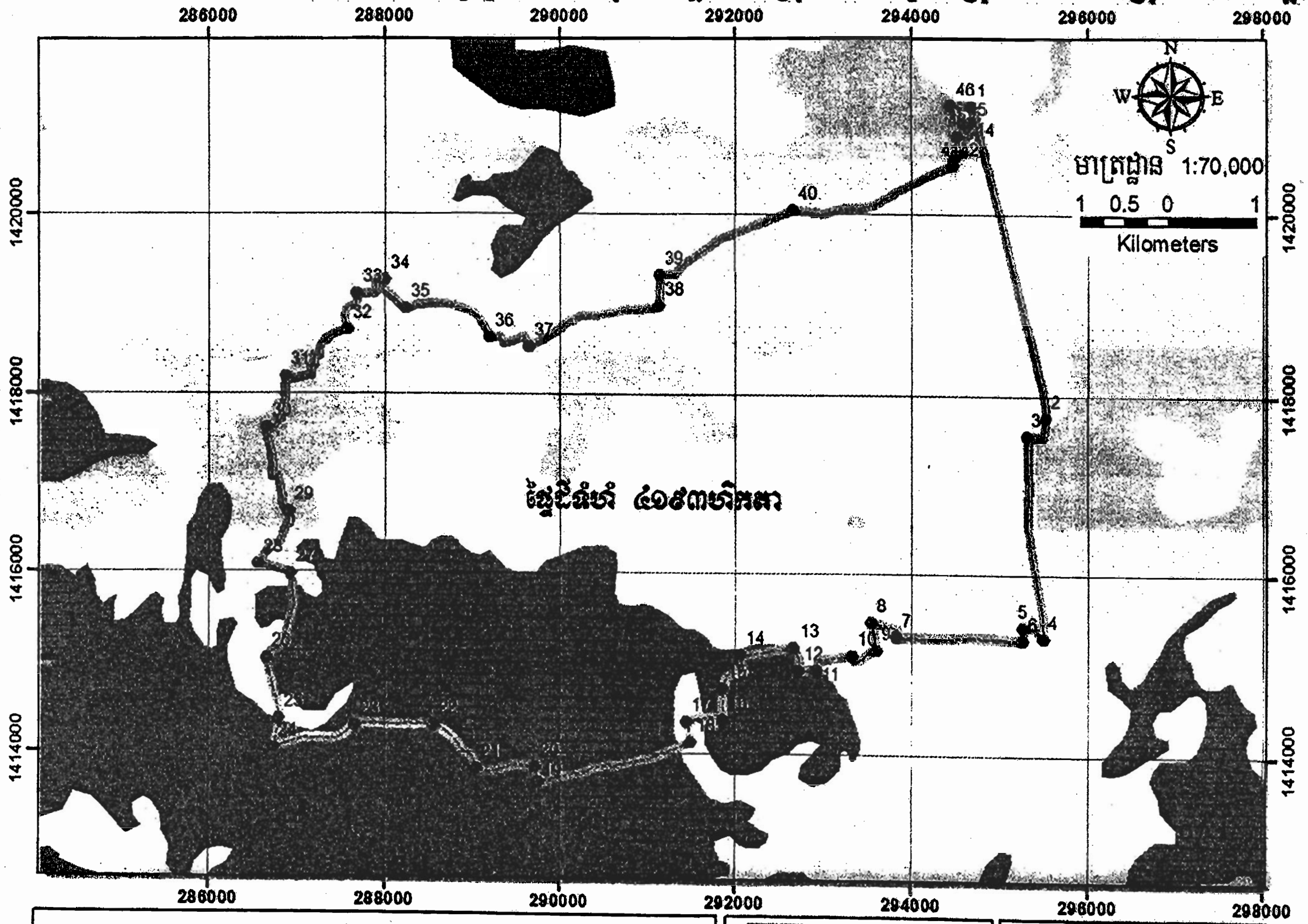

ជំនុចនីយាមការ					
លរ	X	Y	លរ	X	Y
1	294686	1421216	24	286743	1414044
2	295534	1417762	25	286801	1414359
3	295310	1417561	26	286662	1415027
4	295501	1415287	27	286935	1415975
5	295268	1415398	28	286561	1416081
6	295267	1415260	29	286917	1416685
7	293838	1415283	30	286673	1417622
8	293551	1415452	31	286885	1418192
9	293607	1415146	32	287582	1418712
10	293334	1415082	33	287697	1419112
11	292934	1414923	34	288007	1419271
12	292729	1414911	35	288250	1418951
13	292675	1415162	36	289196	1418632
14	292065	1415085	37	289645	1418522
15	291864	1414715	38	291133	1418989
16	291868	1414367	39	291138	1419324
17	291452	1414348	40	292657	1420047
18	291503	1414120	41	294469	1420552
19	289753	1413674	42	294499	1420668
20	289715	1413836	43	294537	1420876
21	289049	1413811	44	294675	1421041
22	288564	1414304	45	294589	1421022
23	287669	1414291	46	294449	1421221

ប្រព័ន្ធកូអរដោនេ :
តំបន់ទី : 48N
ចំណោលផែនទី : UTM
ទិន្នន័យយោង : WGS1984

ប្រភពទិន្នន័យ:
ព្រំប្រទល់: នាយកដ្ឋានភូមិសាស្ត្រ
គំរបព្រៃ: រដ្ឋបាលព្រៃឈើ ឆ្នាំ ២០០២

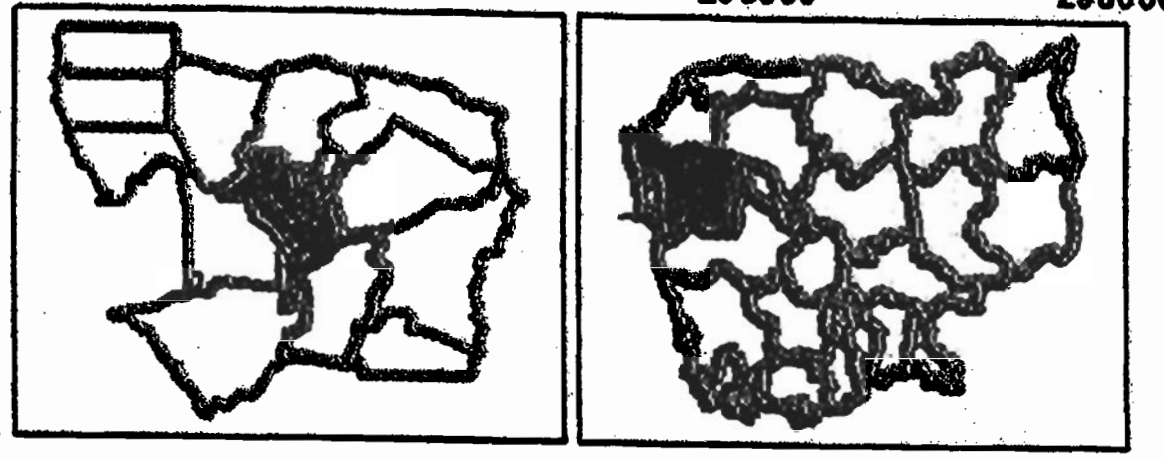

ព្រៃស្រោង
ព្រៃពាក់កណ្តាលស្រោង
ដីមិនមែនព្រៃ
ព្រំប្រទល់ដីស្នើសុំ

ឧបសម្ព័ន្ធ ១

ឧបសម្ព័ន្ធនៃអនុក្រឹត្យលេខ ១៧៧ អនក្រ.បក ចុះថ្ងៃទី ..២៩.... ខែ ....តុលា.... ឆ្នាំ២០១២ ស្តីពីការកាត់បញ្ចេញពីដីគម្របព្រៃឈើ បំរុងទុកអចិន្ត្រៃយ៍របស់រដ្ឋ និងពីដីក្រុមហ៊ុន ឫស្សី នូវផ្ទៃដីទំហំ៥២៧២ហិកតា និងធ្វើអនុបយោគជាដីឯកជនរបស់រដ្ឋ ដើម្បីធ្វើប្រទានកម្មជាកម្មសិទ្ធិជូនប្រជាពលរដ្ឋចំនួន ៣៥៥១គ្រួសារ ដែលបានកាន់កាប់ ប្រើប្រាស់ និងដាំដុះជាក់ស្តែង នៅស្រុករតនៈមណ្ឌល ស្រុកបាណន់ និងស្រុកបវេល ខេត្តបាត់ដំបង

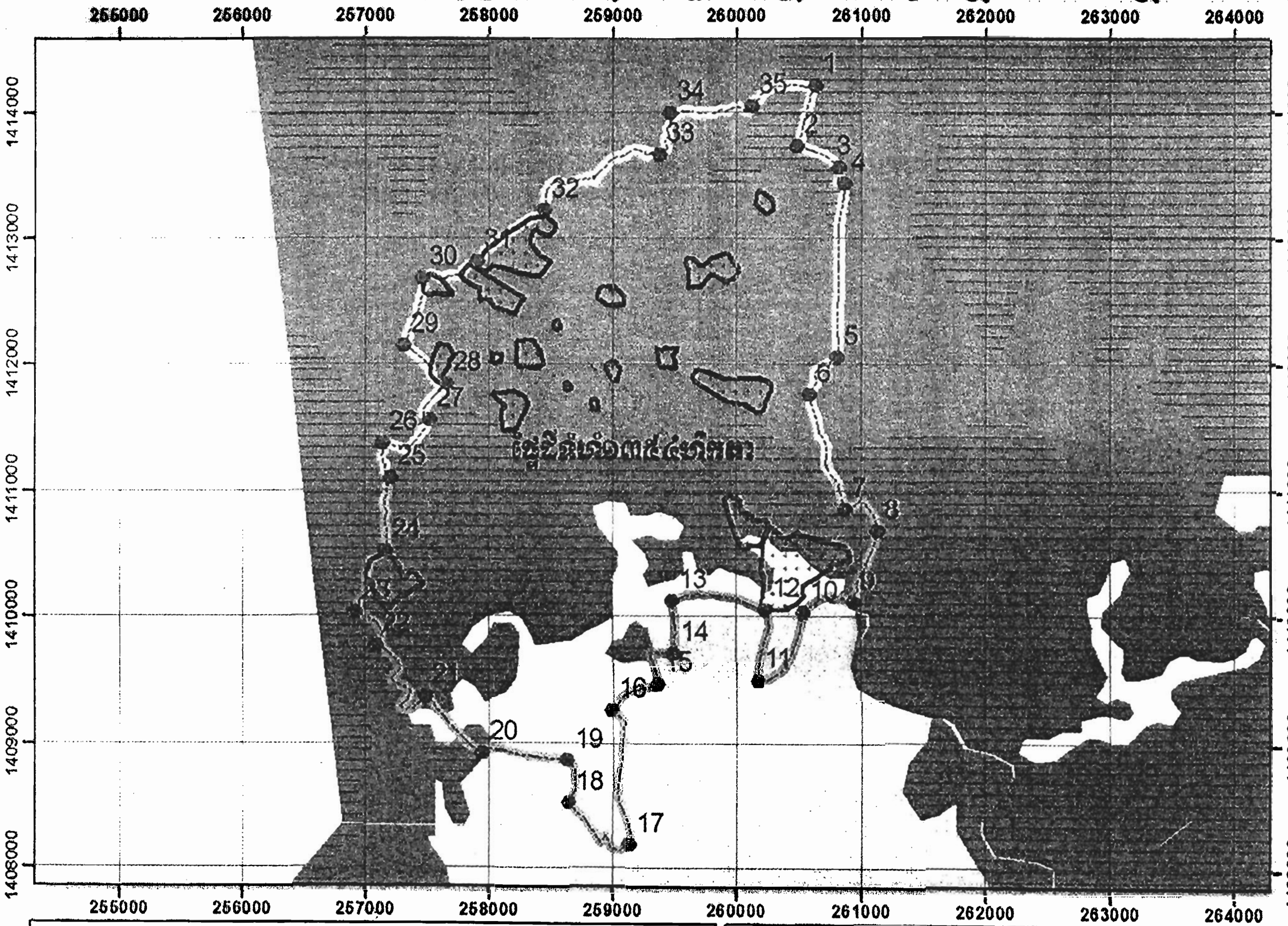

ចំនុចនិយាមការ					
ល.រ	X	Y	ល.រ	X	Y
1	260646	1414204	19	258642	1408861
2	260492	1413726	20	257953	1408925
3	260834	1413556	21	257500	1409362
4	260878	1413433	22	257094	1409764
5	260816	1412048	23	256932	1410022
6	260592	1411754	24	257174	1410519
7	260880	1410845	25	257213	1411089
8	261143	1410677	26	257148	1411365
9	260953	1410108	27	257532	1411546
10	260547	1410022	28	257668	1411838
11	260179	1409493	29	257317	1412142
12	260240	1410051	30	257472	1412677
13	259483	1410120	31	257913	1412812
14	259505	1409705	32	258450	1413215
15	259365	1409466	33	259385	1413662
16	258996	1409261	34	259471	1413988
17	259141	1408191	35	260130	1414041
18	258651	1408522			

មាត្រដ្ឋាន 1:50,000

1 0.5 0 1 Kilometers

ប្រព័ន្ធកូអរដោនេ :

តំបន់ទី : 48N

ចំណោលផែនទី : UTM

ទិន្នន័យយោង : WGS1984

ប្រភពទិន្នន័យ:

ព្រំប្រទល់: នាយកដ្ឋានភូមិសាស្ត្រ

គំរបព្រៃ: រដ្ឋបាលព្រៃឈើ ឆ្នាំ ២០០២

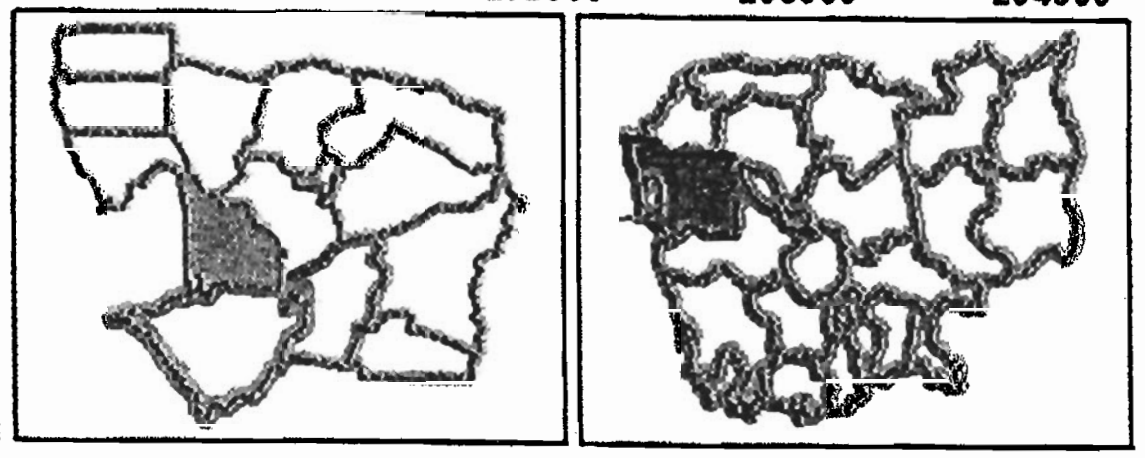

តម្រុយផែនទី

ព្រៃរបោះ

ព្រៃស្រោង

ព្រៃផ្សេងៗ

ព្រៃពាក់កណ្តាលស្រោង

ដីមិនមែនព្រៃ

ព្រំប្រទល់ដីស្នើសុំ

ព្រំប្រទល់ដីភ្នំ

(ផ្ទៃដីភ្នំសរុបចំនួន១១២ហិកតា)