

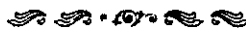


ព្រះរាជាណាចក្រកម្ពុជា

រាជរដ្ឋាភិបាលកម្ពុជា

ជាតិ សាសនា ព្រះមហាក្សត្រ

លេខ: ៥២ អនក្រ.បក



អនុក្រឹត្យ

ស្តីពី

**ការលុប និងកាត់បន្ថយដែននេសាទបន្ថែមនៅក្នុងនាទីឡូត៍នេសាទ
ខេត្តកណ្តាល ទុកសម្រាប់ប្រជាពលរដ្ឋធ្វើនេសាទជាលក្ខណៈគ្រួសារ**

រាជរដ្ឋាភិបាល

- បានឃើញរដ្ឋធម្មនុញ្ញ នៃព្រះរាជាណាចក្រកម្ពុជា
- បានឃើញព្រះរាជក្រឹត្យលេខ នស / រកត / ១១៩៨ / ៧២ ចុះថ្ងៃទី ៣០ ខែ វិច្ឆិកា ឆ្នាំ ១៩៩៨ ស្តីពីការតែងតាំងរាជរដ្ឋាភិបាល នៃព្រះរាជាណាចក្រកម្ពុជា
- បានឃើញព្រះរាជក្រមលេខ ០២ / នស / ៩៤ / ចុះថ្ងៃទី ២០ ខែ កក្កដា ឆ្នាំ ១៩៩៤ ដែលប្រកាសឱ្យប្រើច្បាប់ស្តីពីការរៀបចំ និងការប្រព្រឹត្តទៅនៃគណៈរដ្ឋមន្ត្រី
- បានឃើញព្រះរាជក្រមលេខ នស / រកម / ០១៩៦ / ១៣ ចុះថ្ងៃទី ២៤ ខែ មករា ឆ្នាំ ១៩៩៦ ដែលប្រកាសឱ្យប្រើច្បាប់ស្តីពីការបង្កើត ក្រសួងកសិកម្ម រុក្ខាប្រមាញ់ និងនេសាទ
- បានឃើញក្រឹត្យច្បាប់លេខ ៣៣ ក្រច ចុះថ្ងៃទី ០៩ ខែ មីនា ឆ្នាំ ១៩៨៧ ស្តីពីការគ្រប់គ្រងវិស័យជលផល
- បានឃើញអនុក្រឹត្យលេខ ១៧ អនក្រ.បក ចុះថ្ងៃទី ០៧ ខែ មេសា ឆ្នាំ ២០០០ ស្តីពីការរៀបចំ និងការប្រព្រឹត្តទៅរបស់ក្រសួងកសិកម្ម រុក្ខាប្រមាញ់ និងនេសាទ
- បានឃើញអនុក្រឹត្យលេខ ០៦ អនក្រ.បក ចុះថ្ងៃទី ២២ ខែ មករា ឆ្នាំ ២០០១ ស្តីពីការលុបនាទីឡូត៍នេសាទនិងកាត់បន្ថយដែននេសាទក្នុងនាទីឡូត៍នេសាទខេត្តកណ្តាល ទុកសម្រាប់ប្រជាពលរដ្ឋធ្វើនេសាទជាលក្ខណៈគ្រួសារ
- បានទទួលការឯកភាពពីសម័យប្រជុំពេញអង្គគណៈរដ្ឋមន្ត្រី នាថ្ងៃទី ១៤ ខែ វិច្ឆិកា ឆ្នាំ ២០០៣

សម្រេច

មាត្រា ១ .-

ត្រូវបានលុបចេញនាទីឡូត៍នេសាទ និងកាត់បន្ថយដែននេសាទបន្ថែមទៀតក្នុងនាទីឡូត៍នេសាទខេត្តកណ្តាលទុកសម្រាប់ប្រជាពលរដ្ឋធ្វើនេសាទជាលក្ខណៈគ្រួសារមានដូចខាងក្រោម :

១-លុបឱ្យសេសសល់នូវឧបករណ៍ លេខ ០១ ចេញពីនាវិកាឱ្យសេសសល់ពីរដ្ឋនៃសេនា ឆ្នាំ ២០០៣-២០០៤ តទៅ ។

២-កាត់ចេញពីនាវិកាឱ្យសេសសល់នៃផ្ទៃដែនសេនាក្នុងខេត្តកណ្តាល និងកំណត់ព្រំប្រទល់ឱ្យសេសសល់ជាថ្មីចាប់ពីពេលនេះតទៅ ។

-ឱ្យសេនាឡើងក្រែក លេខ ០១ ត្រូវកាត់ចេញ ២៦ ហ.ត

-ឱ្យសេនាឡើងក្រែក លេខ ០៨ ត្រូវកាត់ចេញ ១៤២ ហ.ត

-ឱ្យសេនាឡើងក្រែក លេខ ០៩ ត្រូវកាត់ចេញ ៥៩ ហ.ត

-ឱ្យសេនាឡើងក្រែក លេខ ១៨ ត្រូវកាត់ចេញ ១.៨៦៨ ហ.ត ។

៣-ឱ្យសេនាឡើងក្រែក លេខ ០៨ និង ឱ្យសេនាឡើងក្រែក លេខ ០៩ ត្រូវបានបញ្ចូលគ្នារៀបចំផែនទីឱ្យសេនាឡើងក្រែក លេខ ០៩ ថ្មី ។ តារាង និងផែនទីភ្ជាប់ជាមួយ ឧបសម្ព័ន្ធ ។

មាត្រា ២ ..

ដែនសេនាដែលបានលុបចោលនិងកាត់ចេញពីនាវិកាឱ្យសេសសល់ ត្រូវប្រគល់ជូនប្រជាពលរដ្ឋប្រកបរបរសេនាជាលក្ខណៈគ្រួសារ ។

ហាមដាច់ខាតមិនឱ្យបុគ្គលណាមួយហូបហែយកទៅលក់ឬជួលធ្វើអាជីវកម្មផ្តាច់មុខឡើយ ។

មាត្រា ៣ ..

ក្រសួងកសិកម្ម រុក្ខាប្រមាញ់ និងនេសាទ ត្រូវរៀបចំសហគមន៍នេសាទដើម្បីគ្រប់គ្រងដែនសេនាដែលបានលុប និងកាត់ចេញពីនាវិកាឱ្យសេសសល់នេះ ។

មាត្រា ៤ ..

បទប្បញ្ញត្តិទាំងឡាយណា ដែលផ្ទុយនឹងអនុក្រឹត្យនេះ ត្រូវចាត់ទុកជានិរាករណ៍ ។

មាត្រា ៥ ..

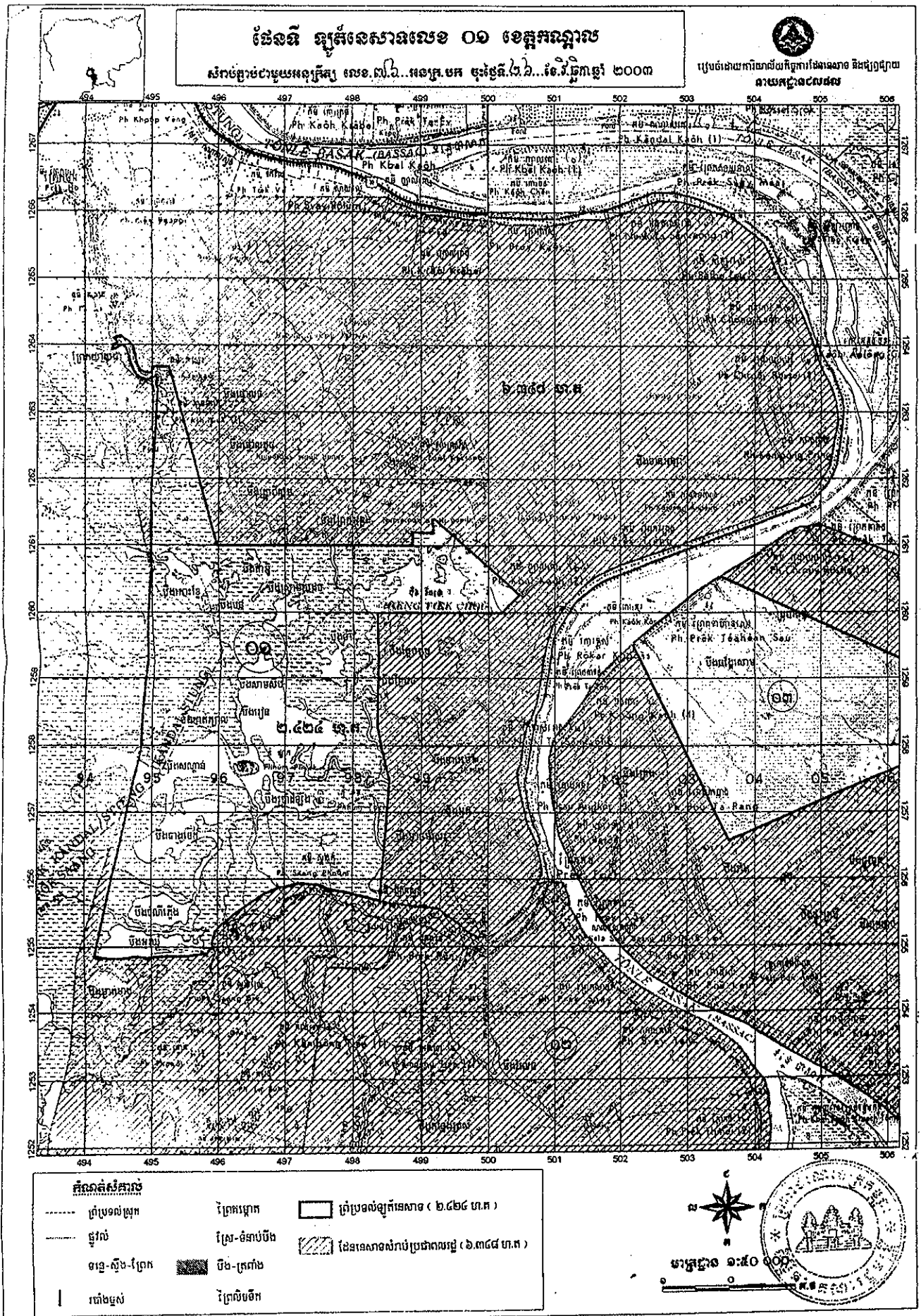
រដ្ឋមន្ត្រីទទួលបន្ទុកទីស្តីការគណៈរដ្ឋមន្ត្រី រដ្ឋមន្ត្រីក្រសួងកសិកម្ម រុក្ខាប្រមាញ់ និងនេសាទ រដ្ឋមន្ត្រីក្រសួងសេដ្ឋកិច្ច និងហិរញ្ញវត្ថុ រដ្ឋមន្ត្រី រដ្ឋលេខាធិការ គ្រប់ក្រសួងស្ថាប័នដែលពាក់ព័ន្ធ និងអភិបាលខេត្តកណ្តាល ត្រូវអនុវត្តអនុក្រឹត្យនេះតាមភារកិច្ចរៀងៗខ្លួន ចាប់ពីថ្ងៃចុះហត្ថលេខានេះតទៅ ។

កន្លែងទទួល :

- ក្រសួងព្រះបរមរាជវាំង
- អគ្គលេខាធិការដ្ឋានព្រឹទ្ធសភា
- អគ្គលេខាធិការដ្ឋានរដ្ឋសភា
- ខុទ្ទកាល័យសម្តេចនាយករដ្ឋមន្ត្រី
- ដូចមាត្រា ៥
- ឯកសារ-កាលប្បវត្តិ



រាជធានីភ្នំពេញ, ថ្ងៃទី ២៩ ខែ វិច្ឆិកា ឆ្នាំ ២០០៣



ផែនទី តំបន់សេសសល់ ០៨ និង ០៩ ខេត្តកណ្តាល

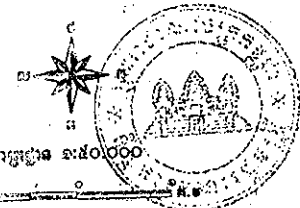
ដែលបានកាត់បន្ថយ

រៀបចំដោយការិយាល័យកម្មការដែនសេសសល់ និងដូចក្រោយ
នាយកដ្ឋានជនរងគ្រោះ



គំនូរសញ្ញាផែនទី

----- ព្រំប្រទល់ស្រុក	ស្រែ-ទំនាបបឹង	□ ព្រំប្រទល់ឃុំឃ្លាតសោ
----- ផ្លូវលំ	■ បឹង-ព្រៃតាង	▨ ដែនសេសសល់របស់ប្រជាពលរដ្ឋ
--- ទន្លេ-ស្ទឹង-ព្រែក	▨ ព្រៃសម្បទាន	▨ ដែនសេសសល់ដែលបានកាត់បន្ថយ
✈ រោងចក្រ	▨ ព្រៃកម្រិត	▨ សំណប់ប្រជាពលរដ្ឋ

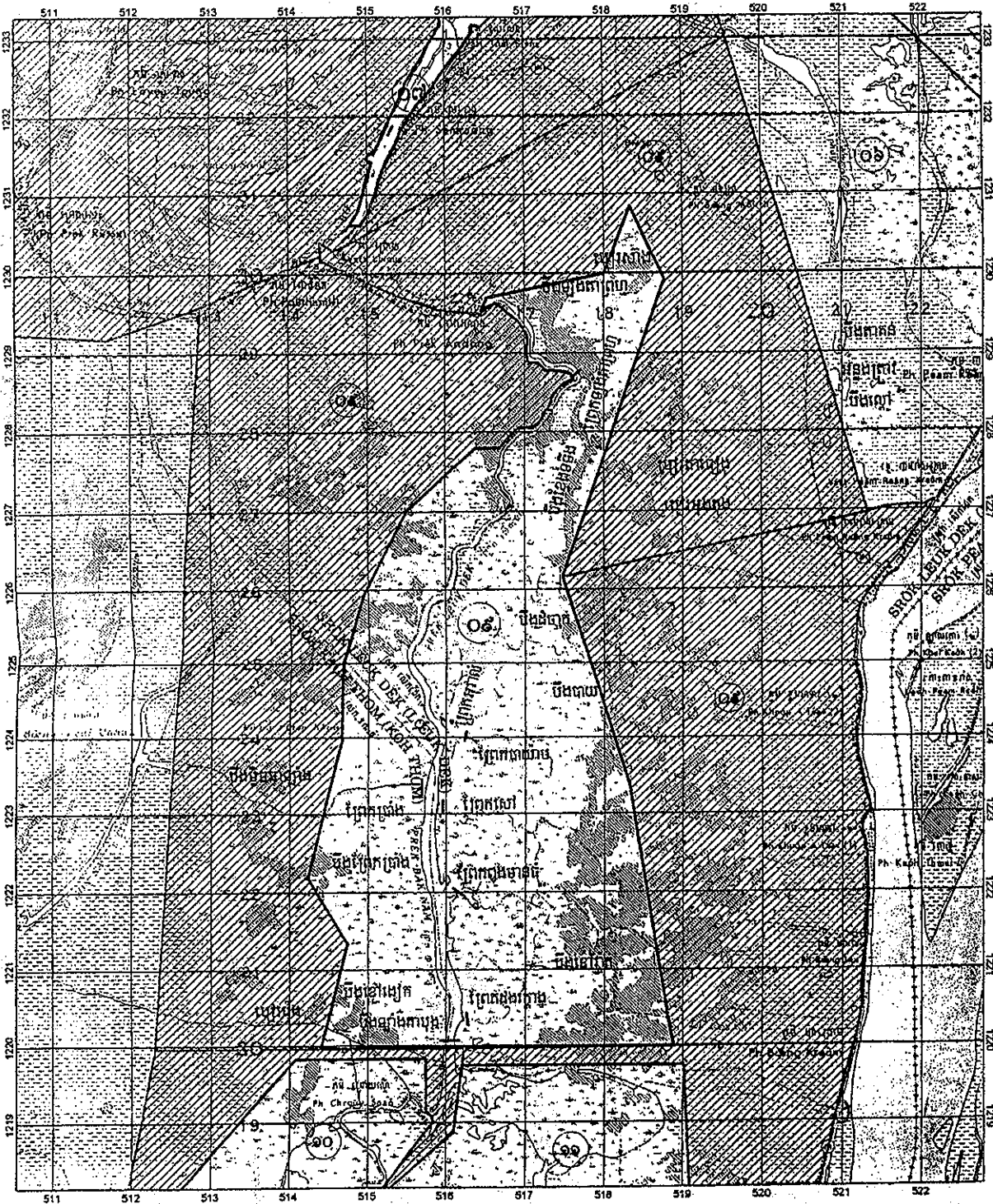


ផែនទី ទ្វារទេសសាលលេខ ០៩ ខេត្តកណ្តាល

សំរាប់គ្រប់គ្រងដីធ្លី លេខ ៧៦ អនុក្រឹត្យ ចុះថ្ងៃទី ១៦ ខែ វិច្ឆិកា ឆ្នាំ ២០០៣



រៀបចំដោយការិយាល័យកិច្ចការដែនដីសាលា និងបុគ្គលិក
នាយកដ្ឋានដែនដី



គ្លីប្រតិបត្តិការ			
----- ព្រំប្រទល់ស្រុក	ស្រែ-ដំណាំប្រាំង	□ ព្រំប្រទល់ឡូត៍សាលា (២.៥៥៨ ហ.ក)	
— ផ្លូវលំ	■ បឹង-ព្រែក	▨ ដែនសាលាសំរាប់ប្រជាពលរដ្ឋ (៦.៦០៥ ហ.ក)	
— ទន្លេ-ស្ទឹង-ព្រែក	▨ ព្រៃបិទទឹក		
— រោងចក្រ	▨ ព្រៃកម្រិត		

