



ព្រះរាជាណាចក្រកម្ពុជា

រាជរដ្ឋាភិបាលកម្ពុជា

ជាតិ សាសនា ព្រះមហាក្សត្រ

លេខ: ០៥... អនក្រ.បក



អនុក្រឹត្យ

ស្តីពី

ការកំណត់ និងការបែងចែកតំបន់គ្រប់គ្រងដែនសម្បទានប្រកាសឱ្យប្រើប្រាស់

ខេត្តមណ្ឌលគីរី



រាជរដ្ឋាភិបាល

- បានឃើញរដ្ឋធម្មនុញ្ញនៃព្រះរាជាណាចក្រកម្ពុជា
- បានឃើញព្រះរាជក្រឹត្យលេខ នស/រកត/០៩១៣/៩០៣ ចុះថ្ងៃទី២៤ ខែកញ្ញា ឆ្នាំ២០១៣ ស្តីពីការកែតំបន់រាជរដ្ឋាភិបាលនៃព្រះរាជាណាចក្រកម្ពុជា
- បានឃើញព្រះរាជក្រឹត្យលេខ នស/រកត/១២១៣/១៣៩៣ ចុះថ្ងៃទី២១ ខែធ្នូ ឆ្នាំ២០១៣ ស្តីពីការកែសម្រួល និងបំពេញបន្ថែមសមាសភាពរាជរដ្ឋាភិបាលនៃព្រះរាជាណាចក្រកម្ពុជា
- បានឃើញព្រះរាជក្រឹត្យលេខ នស/រកត/០៤១៦/៣៦៨ ចុះថ្ងៃទី០៤ ខែមេសា ឆ្នាំ២០១៦ ស្តីពីការកែសម្រួល និងបំពេញបន្ថែមសមាសភាពរាជរដ្ឋាភិបាលនៃព្រះរាជាណាចក្រកម្ពុជា
- បានឃើញព្រះរាជក្រមលេខ០២/នស/៩៤ ចុះថ្ងៃទី២០ ខែកក្កដា ឆ្នាំ១៩៩៤ ដែលប្រកាសឱ្យប្រើប្រាស់ស្តីពីការរៀបចំនិងការប្រព្រឹត្តទៅនៃគណៈរដ្ឋមន្ត្រី
- បានឃើញព្រះរាជក្រមលេខ នស/រកម/០១៩៦/២១ ចុះថ្ងៃទី២៤ ខែមករា ឆ្នាំ១៩៩៦ ដែលប្រកាសឱ្យប្រើប្រាស់ស្តីពីការបង្កើតក្រសួងបរិស្ថាន
- បានឃើញព្រះរាជក្រមលេខ នស/រកម/១២៩៦/៣៦ ចុះថ្ងៃទី២៤ ខែធ្នូ ឆ្នាំ១៩៩៦ ដែលប្រកាសឱ្យប្រើប្រាស់ស្តីពីកិច្ចការពារបរិស្ថាន និងការគ្រប់គ្រងធនធានធម្មជាតិ
- បានឃើញព្រះរាជក្រមលេខ នស/រកម/០៨០១/១៤ ចុះថ្ងៃទី៣០ ខែសីហា ឆ្នាំ២០០១ ដែលប្រកាសឱ្យប្រើប្រាស់ភូមិបាល
- បានឃើញព្រះរាជក្រមលេខ នស/រកម/០៨០២/០១៦ ចុះថ្ងៃទី៣១ ខែសីហា ឆ្នាំ២០០២ ដែលប្រកាសឱ្យប្រើប្រាស់ស្តីពីព្រៃឈើ
- បានឃើញព្រះរាជក្រមលេខ នស/រកម/០២០៨/០០៧ ចុះថ្ងៃទី១៥ ខែកុម្ភៈ ឆ្នាំ២០០៨ ដែលប្រកាសឱ្យប្រើប្រាស់ស្តីពីតំបន់ការពារធម្មជាតិ
- បានឃើញអនុក្រឹត្យលេខ១៣៥ អនក្រ.បក ចុះថ្ងៃទី០៥ ខែកក្កដា ឆ្នាំ២០១៦ ស្តីពីការរៀបចំនិងប្រព្រឹត្តទៅរបស់ក្រសួងបរិស្ថាន
- យោងតាមការស្នើសុំរបស់ក្រសួងបរិស្ថាន

សម្រេច

មាត្រា ១ .-

ត្រូវបានកំណត់ និងបែងចែកតំបន់គ្រប់គ្រងក្នុងតំបន់ដែនជម្រកសត្វព្រៃភ្នំព្រេច ដែលមានផ្ទៃដីសរុបទំហំ ២២២.៥០០ (ពីរសែនពីរម៉ឺនពីរពាន់ប្រាំរយ) ហិកតា ដូចមានផែនទីភ្ជាប់ក្នុងឧបសម្ព័ន្ធ១ និងនិយាមកា (Datum: WGS1984) ភ្ជាប់ក្នុងឧបសម្ព័ន្ធ២។

មាត្រា ២ .-

អនុក្រឹត្យនេះមានគោលបំណងដើម្បី៖

- ធានាប្រសិទ្ធភាព និងប្រសិទ្ធផលនៃការគ្រប់គ្រងដែនជម្រកសត្វព្រៃភ្នំព្រេច
- លើកកម្ពស់ការចូលរួមរបស់សហគមន៍មូលដ្ឋានក៏ដូចជាសាធារណជនក្នុងការរួមចំណែកដល់ការគ្រប់គ្រង ការការពារ និងការអភិរក្សជីវៈចម្រុះ និងធនធានធម្មជាតិក្នុងតំបន់។

មាត្រា ៣ .-

ត្រូវបានបែងចែកតំបន់គ្រប់គ្រងក្នុងតំបន់ដែនជម្រកសត្វព្រៃភ្នំព្រេច ភូមិសាស្ត្រខេត្តមណ្ឌលគិរី ជា ៤ តំបន់ ដែលរួមមាន៖ តំបន់ស្នួល តំបន់អភិរក្ស តំបន់ប្រើប្រាស់ដោយចីរភាព និងតំបន់សហគមន៍សម្រាប់បម្រើដល់ការងារគ្រប់គ្រង ថែរក្សា អភិរក្ស និងអភិវឌ្ឍន៍សេដ្ឋកិច្ចសង្គមប្រកបដោយនិរន្តរភាព។

១. តំបន់ស្នួល មានចំនួន ០២កន្លែង មានផ្ទៃដីសរុប ៤៥.៤៨០ (បួនម៉ឺនប្រាំពាន់បួនរយប៉ែតសិប) ហិកតា តំបន់ស្នួលទី១ (CRZ1) ស្ថិតនៅតំបន់ក្រុងជន្លក ព្រៃក្រុងណាត និងព្រៃក្រុងរំពេក និងតំបន់ស្នួលទី២ (CRZ2) ភាគច្រើនជាតំបន់ព្រៃពាក់កណ្តាលស្រោងនៃតំបន់ភ្នំគូលាស្យាល់ ស្ថិតនៅភាគពាយ័ព្យ នៃដែនជម្រកសត្វព្រៃភ្នំព្រេច ដែលមាននិយាមកាក្នុងឧបសម្ព័ន្ធ២។

២. តំបន់អភិរក្ស មានចំនួន ០១កន្លែង មានផ្ទៃដីសរុប ៧៨.៨៥០ (ប្រាំពីរម៉ឺនប្រាំបីពាន់ប្រាំបីរយហាសិប) ហិកតា តំបន់នេះភាគច្រើននៅព័ទ្ធជុំវិញតំបន់ស្នួល និងមួយផ្នែកទៀតស្ថិតនៅភាគនិរតីនៃដែនជម្រកសត្វព្រៃភ្នំព្រេច ដែលមាននិយាមកាក្នុងឧបសម្ព័ន្ធ២។

៣. តំបន់ប្រើប្រាស់ដោយចីរភាព មានចំនួន ០៥កន្លែង មានផ្ទៃដីសរុប ៩១.៣៩៥ (ប្រាំបួនម៉ឺនមួយពាន់បីរយកោសិបប្រាំ) ហិកតា ដែលរួមមាន៖ តំបន់ (SUZ1) ស្ថិតនៅឃុំស្រែកឈូក និងឃុំប៊ូជ្រី (SUZ2) ស្ថិតនៅឃុំចុងធ្លាស់និងឃុំប៊ូជ្រីនៃតំបន់អូរយាល តំបន់ (SUZ3) ស្ថិតនៅឃុំចុងធ្លាស់នៃតំបន់ភ្នំហាវ តំបន់ (SUZ4) ស្ថិតនៅឃុំចុងធ្លាស់ ឃុំពូជ្រី និងឃុំសុខសាន្តនៃតំបន់ព្រែកឈូង និងតំបន់ (SUZ5) ស្ថិតនៅឃុំប៊ូជ្រី។

៤. តំបន់សហគមន៍ មានចំនួន ០៧កន្លែង មានផ្ទៃដីសរុប ៦.៧៧៥ (ប្រាំមួយពាន់ប្រាំពីររយប៉ែតសិបប្រាំ) ហិកតា ដែលរួមមាន៖ តំបន់សហគមន៍ទី១ (CMZ1) ស្ថិតនៅភូមិស្រែអុំ សង្កាត់មេនា តំបន់ទី២ (CMZ2) ស្ថិតនៅភូមិមេម៉ង់និងភូមិពូកេ ឃុំមេម៉ង់ ភូមិពូកេ ភូមិពូង ភូមិព្រី ភូមិព្រីនិងភូមិទួល ឃុំចុងធ្លាស់ ភូមិខ្នង ឃុំប៊ូជ្រី ភូមិពូកា និងភូមិទី១ ឃុំស្រែឈូក តំបន់ទី៣ (CMZ3) ស្ថិតនៅជាប់អូរទេនឃុំចុងធ្លាស់ តំបន់ទី៤ (CMZ4) ស្ថិតនៅភូមិព្រះ ឃុំចុងធ្លាស់ តំបន់ទី៥

(CMZ5) ស្ថិតនៅជាប់អូរឈូងនៃឃុំចុងផ្លាស់ តំបន់ទី៦ (CMZ6) ស្ថិតនៅតាមព្រែកឈូងនៃឃុំប្រីជ្រំ និងតំបន់ទី៧ (CMZ7) ស្ថិតនៅឃុំសុខសាន្ត ដែលមាននិយាមកាក្នុងឧបសម្ព័ន្ធ២។

មាត្រា៤ ..

តំបន់គ្រប់គ្រងនីមួយៗក្នុងដែនជម្រកសត្វព្រៃភ្នំព្រេចនេះ អាចត្រូវបានធ្វើការកែប្រែក្នុងករណី ចាំបាច់ដោយយោងតាមការសិក្សាស្រាវជ្រាវលើធនធានធម្មជាតិ និងតាមតម្រូវការអភិវឌ្ឍន៍សេដ្ឋកិច្ច-សង្គម ស្របតាមគោលនយោបាយរបស់រាជរដ្ឋាភិបាល។

មាត្រា៥ ..

បទប្បញ្ញត្តិទាំងឡាយណាដែលផ្ទុយនឹងអនុក្រឹត្យនេះត្រូវទុកជានិរាករណ៍។

មាត្រា៦ ..

រដ្ឋមន្ត្រីទទួលបន្ទុកទីស្តីការគណៈរដ្ឋមន្ត្រី រដ្ឋមន្ត្រីក្រសួងមហាផ្ទៃ រដ្ឋមន្ត្រីក្រសួងរៀបចំដែនដី នគរូបនីយកម្ម និងសំណង់ រដ្ឋមន្ត្រីក្រសួងសេដ្ឋកិច្ច និងហិរញ្ញវត្ថុ រដ្ឋមន្ត្រីក្រសួងបរិស្ថាន រដ្ឋមន្ត្រី ក្រសួងកសិកម្ម រុក្ខាប្រមាញ់ និងនេសាទ រដ្ឋមន្ត្រីគ្រប់ក្រសួង ប្រធានគ្រប់ស្ថាប័នពាក់ព័ន្ធ អភិបាលនៃ គណៈអភិបាលខេត្តមណ្ឌលគីរី ត្រូវអនុវត្តអនុក្រឹត្យនេះឱ្យមានប្រសិទ្ធភាពខ្ពស់ចាប់ពីថ្ងៃចុះហត្ថលេខា តទៅ។

ធ្វើនៅរាជធានីភ្នំពេញ ថ្ងៃទី ០៤ ខែ មេសា ឆ្នាំ២០១៧



សម្តេចអគ្គមហាសេនាបតីតេជោ ហ៊ុន សែន

បានយកសេចក្តីគោរពជម្រាបជូន

សម្តេចអគ្គមហាសេនាបតីតេជោនាយករដ្ឋមន្ត្រី សូមហត្ថលេខា

រដ្ឋមន្ត្រីក្រសួងបរិស្ថាន


សាយ សំរោង

កន្លែងទទួល៖

- ក្រសួងព្រះបរមរាជវាំង
- អគ្គលេខាធិការដ្ឋានក្រុមប្រឹក្សាធម្មនុញ្ញ
- អគ្គលេខាធិការដ្ឋានព្រឹទ្ធសភា
- អគ្គលេខាធិការដ្ឋានរដ្ឋសភា
- អគ្គលេខាធិការរាជរដ្ឋាភិបាល
- ខុទ្ទកាល័យសម្តេចអគ្គមហាសេនាបតីតេជោនាយករដ្ឋមន្ត្រី
- ខុទ្ទកាល័យសម្តេច ឯកឧត្តម លោកជំទាវឧបនាយករដ្ឋមន្ត្រី
- ដូចមាត្រា៦
- រាជកិច្ច
- ឯកសារ កាលប្បវត្តិ

ឧបសម្ព័ន្ធទី២ នៃអនុក្រឹត្យលេខៈ ០៩ អនក្រ.បក.ចុះថ្ងៃទី ០៩ ខែ មករា ឆ្នាំ ២០១៧

ក. និយាមកាគោលតំបន់ស្នួល					
ID	X	Y	ID	X	Y
1	705721	1405939	18	720585	1414711
2	700872	1403298	19	722727	1416413
3	696794	1407459	20	728369	1411753
4	695010	1406598	21	726674	1410390
5	691943	1408652	22	727262	1407326
6	689350	1411169	23	726486	1405872
7	689298	1414983	24	723914	1402452
8	691480	1415075	25	720495	1401552
9	693535	1416268	26	718601	1404620
10	696010	1417268	27	714933	1405881
11	698247	1419124	28	711933	1405476
12	705388	1418172	29	709502	1405028
13	709719	1419601	30	705962	1406257
14	707315	1413789	31	705988	1408707
15	705712	1410611	32	706642	1412251
16	710639	1419728	33	709520	1414397
17	714689	1420355			
ខ. និយាមកាគោលអភិរក្ស					
ID	X	Y	ID	X	Y
1	714689	1420355	46	683255	1383526
2	710639	1419728	47	676926	1387062
3	709719	1419601	48	677717	1387487
4	705388	1418172	49	680070	1387883
5	698247	1419124	50	680739	1389320
6	696010	1417268	51	681689	1390797
7	693535	1416268	52	681281	1391445
8	691480	1415075	53	678910	1390398
9	689298	1414983	54	676752	1389875



10	689350	1411169	55	676757	1393783
11	691943	1408652	56	679943	1395255
12	695010	1406598	57	679332	1397921
13	696794	1407459	58	680220	1399810
14	700872	1403298	59	684875	1400564
15	705721	1405939	60	686776	1402810
16	705962	1406257	61	689489	1408811
17	709502	1405028	62	686010	1408002
18	711933	1405476	63	684942	1413198
19	714933	1405881	64	682722	1416247
20	718601	1404620	65	680978	1415856
21	720495	1401552	66	682619	1419940
22	723914	1402452	67	686779	1418366
23	726486	1405872	68	691383	1417622
24	727262	1407326	69	691387	1416943
25	726674	1410390	70	694833	1418093
26	728369	1411753	71	704375	1425146
27	732385	1400059	72	708919	1423013
28	727206	1394667	73	713451	1422783
29	721549	1395014	74	714183	1423591
30	714304	1397367	75	718408	1421753
31	715490	1402096	76	718940	1419663
32	711911	1402590	77	721875	1418756
33	710137	1402832	78	722727	1416413
34	709888	1402085	79	720585	1414711
35	707393	1401184	80	688676	1392383
36	706735	1399795	81	686845	1388761
37	704756	1397870	82	683865	1389076
38	701715	1396486	83	683565	1390264
39	699483	1396832	84	684186	1391049
40	699959	1393021	85	682544	1393994




41	694625	1395355	86	681908	1394679
42	697191	1389435	87	682275	1396034
43	700094	1387131	88	683323	1397009
44	694280	1384869	89	683979	1396139
45	690192	1383832	90	684895	1395919


គ. និយាមការគោលប្រើប្រាស់ដោយចីរភាព

ID	X	Y	ID	X	Y
1	733178	1399097	74	678910	1390398
2	731582	1396931	75	676752	1389875
3	731301	1394946	76	676757	1393783
4	730886	1392373	77	679943	1395255
5	729690	1391990	78	679332	1397921
6	727592	1390747	79	680220	1399810
7	725795	1390711	80	684875	1400564
8	724516	1390024	81	686776	1402810
9	722800	1390311	82	689489	1408811
10	722650	1386909	83	686010	1408002
11	722166	1387175	84	684942	1413198
12	721980	1386820	85	682722	1416247
13	721278	1386752	86	680978	1415856
14	721286	1386363	87	682619	1419940
15	721117	1385999	88	686779	1418366
16	721168	1385675	89	691383	1417622
17	721438	1385573	90	691387	1416943
18	722082	1385897	91	694833	1418093
19	721565	1384372	92	704375	1425146
20	711725	1389655	93	708919	1423013
21	711666	1391320	94	713451	1422783
22	713134	1391396	95	714183	1423591
23	713717	1391700	96	718408	1421753
24	712527	1392839	97	718940	1419663
25	712426	1393573	98	721875	1418756

៣៧



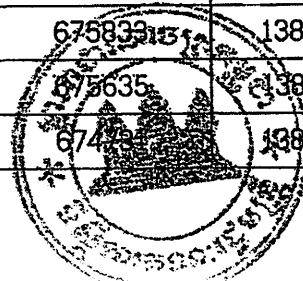
26	713539	1394181	99	715168	1430703
27	710122	1394997	100	713806	1430177
28	708271	1395776	101	713081	1430455
29	708082	1396753	102	714002	1432840
30	709145	1398263	103	713772	1433274
31	706735	1399795	104	714226	1433763
32	707393	1401184	105	711754	1437259
33	709888	1402085	106	706123	1432874
34	710137	1402832	107	701075	1430713
35	711911	1402590	108	696784	1429866
36	715490	1402096	109	695186	1424352
37	714304	1397367	110	688711	1422806
38	721549	1395014	111	676237	1425425
39	727206	1394667	112	676239	1413272
40	732385	1400059	113	675011	1413137
41	706175	1394850	114	674649	1409337
42	704801	1392996	115	673714	1401828
43	702103	1391098	116	671094	1398261
44	700094	1387131	117	670875	1395221
45	697191	1389435	118	670907	1394743
46	694625	1395355	119	670235	1394619
47	699959	1393021	120	670135	1394868
48	699483	1396832	121	669587	1394668
49	701715	1396486	122	669512	1394451
50	704756	1397870	123	669288	1394021
51	683323	1397009	124	668242	1393803
52	683979	1396139	125	667745	1394071
53	684895	1395919	126	667115	1394143
54	688666	1392391	127	666749	1393971
55	686845	1388761	128	666250	1393921
56	683865	1389076	129	666101	1393423




57	683565	1390264	130	665006	1392975
58	684186	1391049	131	664631	1393056
59	682544	1393994	132	664227	1393125
60	681908	1394679	133	728253	1400560
61	682275	1396034	134	728074	1400492
62	674930	1386611	135	727924	1400641
63	674929	1387041	136	727710	1400727
64	674372	1388378	137	727693	1400847
65	674137	1388724	138	727830	1400960
66	674731	1389238	139	727878	1401070
67	675635	1389071	140	728026	1401076
68	675833	1389238	141	728072	1400941
69	676365	1388960	142	728283	1400871
70	677479	1388124	143	728385	1400826
71	677653	1387649	144	728395	1400746
72	680070	1387883	145	728350	1400654
73	680739	1389320	146	728240	1400624

ឃ. និយាមការគោលសហគមន៍


ID	X	Y	ID	X	Y
1	711754	1437259	54	680739	1389320
2	712842	1438062	55	681244	1389850
3	714443	1435974	56	681689	1390797
4	715568	1433848	57	681281	1391445
5	715168	1430703	58	680102	1391229
6	713806	1430177	59	678910	1390398
7	713081	1430455	60	676926	1387062
8	714002	1432840	61	677717	1387487
9	713772	1433274	62	677479	1388124
10	714226	1433763	63	676365	1388960
11	711725	1389655	64	675833	1389238
12	711666	1391320	65	675635	1389071
13	713134	1391396	66	674930	1389238



14	713717	1391700	67	674137	1388724
15	713185	1392567	68	674372	1388378
16	712527	1392839	69	674929	1387041
17	712426	1393573	70	674930	1386611
18	713210	1393852	71	664227	1393125
19	713539	1394181	72	664631	1393056
20	713210	1394661	73	665006	1392975
21	711970	1395041	74	666101	1393423
22	710122	1394997	75	666350	1393921
23	709339	1395422	76	666749	1393971
24	708974	1395244	77	667115	1394143
25	708631	1395347	78	667745	1394071
26	708511	1395776	79	668242	1393803
27	708271	1395776	80	669288	1394021
28	708082	1396753	81	669512	1394451
29	708391	1397405	82	669587	1394668
30	708694	1397816	83	670135	1394868
31	709145	1398263	84	670235	1394619
32	709128	1398629	85	670907	1394743
33	708271	1398932	86	670875	1395221
34	707986	1399192	87	678323	1405373
35	707313	1399293	88	678335	1405991
36	706599	1399897	89	678581	1406097
37	704908	1398813	90	678768	1406263
38	704756	1397870	91	678705	1406628
39	706175	1394850	92	678421	1407104
40	722650	1386909	93	678026	1407388
41	722581	1387040	94	677642	1407333
42	722463	1387124	95	677321	1407104
43	722166	1387175	96	678975	1406956
44	722039	1387057	97	676666	1406473

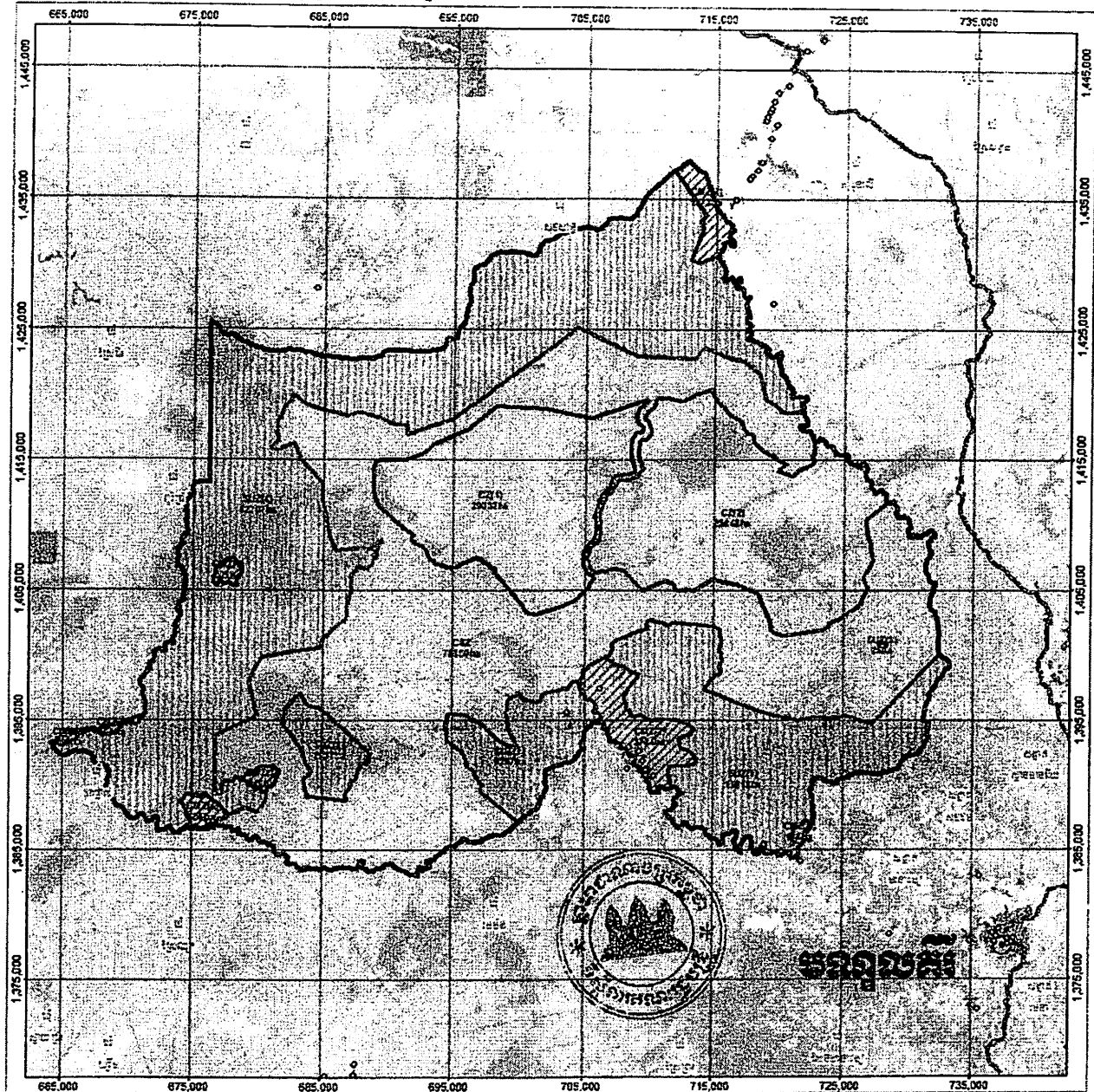


45	722014	1386862	98	676691	1406085
46	721985	1386816	99	676507	1405565
47	721582	1386837	100	676813	1405367
48	721278	1386752	101	676950	1405398
49	721286	1386363	102	677012	1405732
50	721117	1385999	103	677395	1405534
51	721168	1385675	104	677865	1405571
52	721438	1385573	105	678025	1405355
53	722082	1385897			



ផែនទីកំណត់តំបន់គ្រប់គ្រងដែនជម្រកសត្វព្រៃស្រុកស្រែ ខ្សែចុះទន្លេមេគង្គ

ឧបសគ្គផ្ទៃដីសរុប៖ ០៥៩ ៧៧៦ ហិកតា ក្នុងនោះ៖ ០៥៩ ៧៧៦ ហិកតា



Map Coordinate System:
Unit: meter
System: UTM, Zone 48
Datum: WGS 1984



0 7.5 15 km

សញ្ញាសម្គាល់


- ផ្ទះខេត្ត
- ផ្ទះស្រុក
- ព្រំប្រទល់
- តំបន់ស្រែចម្ការ (៤៥៤៨០ហិកតា)
- តំបន់កសិកម្ម (៧៨៨៥០ហិកតា)
- តំបន់ប្រើប្រាស់ដោយមីកា (៩០៣៩៥ហិកតា)
- តំបន់សហគមន៍ (៦៧៧៥ហិកតា)
- ព្រំប្រទល់ដែនជម្រកសត្វព្រៃស្រុកស្រែ

សញ្ញាសម្គាល់ ឆ្នាំ២០១៨

- ព្រៃស្រែ
- ព្រៃស្រែ
- ព្រៃស្រែ
- ដំណាំកសិកម្ម
- ដំណាំកសិកម្ម
- ដំណាំកសិកម្ម
- ដំណាំកសិកម្ម
- ដំណាំកសិកម្ម

ផែនទីដែនជម្រកសត្វព្រៃស្រុកស្រែ ខ្សែចុះទន្លេមេគង្គ ឆ្នាំ២០១៨ ហិកតា

រាជធានីភ្នំពេញ ថ្ងៃទី ០២ ខែ មករា ឆ្នាំ ២០១៨



ស្រី ឈន់ ឈន់