



ព្រះរាជាណាចក្រកម្ពុជា

រាជរដ្ឋាភិបាលកម្ពុជា

ជាតិ សាសនា ព្រះមហាក្សត្រ

លេខ: ៥១៤ អនក្រ.បក

អនុក្រឹត្យ
ស្តីពី

ការកាត់ដីសរុបទំហំ ៣.៩៣០ ហិកតា នៅឃុំបាសាក់ ស្រុកក្រគីរី ខេត្តបាត់ដំបង
តាមការស្នើសុំរបស់ក្រុមប្រឹក្សាឃុំបាសាក់ និងការស្នើសុំរបស់ក្រុមប្រឹក្សាសង្កាត់
ស្រុកក្រគីរី និងក្រុមប្រឹក្សាសង្កាត់ស្រែចម្ការ និងក្រុមប្រឹក្សាសង្កាត់ស្រែចម្ការ
ស្រុកក្រគីរី ខេត្តបាត់ដំបង

រាជរដ្ឋាភិបាល

- បានឃើញរដ្ឋធម្មនុញ្ញនៃព្រះរាជាណាចក្រកម្ពុជា
- បានឃើញព្រះរាជក្រឹត្យលេខ នស/រកត/០៩១៣/៩០៣ ចុះថ្ងៃទី២៤ ខែកញ្ញា ឆ្នាំ២០១៣ ស្តីពីការតែងតាំងរាជរដ្ឋាភិបាលនៃព្រះរាជាណាចក្រកម្ពុជា
- បានឃើញព្រះរាជក្រមលេខ០២/នស/៩៨ ចុះថ្ងៃទី២០ ខែកក្កដា ឆ្នាំ១៩៩៨ ដែលប្រកាសឲ្យប្រើច្បាប់ស្តីពីការរៀបចំនិងការប្រព្រឹត្តទៅនៃគណៈរដ្ឋមន្ត្រី
- បានឃើញព្រះរាជក្រមលេខ នស/រកម/០៦៩៩/០៩ ចុះថ្ងៃទី២៣ ខែមិថុនា ឆ្នាំ១៩៩៩ ដែលប្រកាសឲ្យប្រើច្បាប់ស្តីពីការបង្កើតក្រសួងរៀបចំដែនដី នគរូបនីយកម្ម និងសំណង់
- បានឃើញព្រះរាជក្រមលេខ នស/រកម/០១៩៦/១៣ ចុះថ្ងៃទី២៤ ខែមករា ឆ្នាំ១៩៩៦ ដែលប្រកាសឲ្យប្រើច្បាប់ ស្តីពីការបង្កើតក្រសួងកសិកម្ម រុក្ខាប្រមាញ់ និងនេសាទ
- បានឃើញព្រះរាជក្រមលេខ នស/រកម/០៨០១/១៤ ចុះថ្ងៃទី៣០ ខែសីហា ឆ្នាំ២០០១ ដែលប្រកាសឲ្យប្រើច្បាប់ភូមិបាល
- បានឃើញព្រះរាជក្រមលេខ នស/រកម/០៨០២/០១៦ ចុះថ្ងៃទី៣១ ខែសីហា ឆ្នាំ២០០២ ដែលប្រកាសឲ្យប្រើច្បាប់ស្តីពីព្រៃឈើ
- បានឃើញព្រះរាជក្រឹត្យលេខនស/រកត/០៨០៦/៣៣៩ ចុះថ្ងៃទី០៣ ខែសីហា ឆ្នាំ២០០៦ ស្តីពីគោលការណ៍ និងបញ្ញត្តិអន្តរកាលនៃការធ្វើអនុបយោគទ្រព្យសម្បត្តិសាធារណៈរបស់រដ្ឋនិងរបស់នីតិបុគ្គលសាធារណៈ

- បានឃើញអនុក្រឹត្យលេខ៦២ អនក្រ.បក ចុះថ្ងៃទី២០ ខែកក្កដា ឆ្នាំ១៩៩៩ ស្តីពីការរៀបចំ និង ការប្រព្រឹត្តទៅរបស់ក្រសួងរៀបចំដែនដី នគរូបនីយកម្ម និងសំណង់
- បានឃើញអនុក្រឹត្យលេខ ១៧ អនក្រ.បក ចុះថ្ងៃទី០៧ ខែមេសា ឆ្នាំ២០០០ ស្តីពីការរៀបចំ និង ការប្រព្រឹត្តទៅរបស់ក្រសួងកសិកម្ម រុក្ខាប្រមាញ់ និងនេសាទ
- បានឃើញអនុក្រឹត្យលេខ១១៨ អនក្រ.បក ចុះថ្ងៃទី០៧ ខែតុលា ឆ្នាំ២០០៥ ស្តីពីការគ្រប់គ្រងដីរដ្ឋ
- បានឃើញអនុក្រឹត្យលេខ១៤៦ អនក្រ.បកចុះថ្ងៃទី២៧ ខែធ្នូ ឆ្នាំ២០០៥ ស្តីពីសម្បទានដីសេដ្ឋកិច្ច
- បានឃើញសារាចរលេខ ០២ សរ ចុះថ្ងៃទី២៦ ខែកុម្ភៈ ឆ្នាំ២០០៧ ស្តីពីការកាន់កាប់ដីរដ្ឋដោយ ខុសច្បាប់
- លិខិតលេខ ១០១៤ ឧបប ចុះថ្ងៃទី ១២ ខែ កក្កដា ឆ្នាំ ២០១៣ របស់គណៈកម្មាធិការគ្រប់គ្រងដី រដ្ឋខេត្តបាត់ដំបង
- យោងតាមសំណើរបស់រដ្ឋមន្ត្រីក្រសួងរៀបចំដែនដី នគរូបនីយកម្ម និងសំណង់

សម្រេច

មាត្រា ១: ត្រូវបានកាត់ផ្ទៃដីសរុបទំហំ ៣.៩៣០ ហិកតា ក្នុងនោះ (១) ទំហំ ២៤១ ហិកតា កាត់ចេញពីដីគម្របព្រៃឈើបម្រុងទុកអចិន្ត្រៃយ៍ និង (២) ទំហំ ៣.៦៨៩ ហិកតា កាត់ចេញពីដីព្រៃ សម្បទានរបស់ក្រុមហ៊ុន យូរីសាគរ និងធ្វើអនុបយោគជាដីឯកជនរបស់រដ្ឋ សម្រាប់ធ្វើប្រទានកម្ម ជាកម្មសិទ្ធិជូនប្រជាពលរដ្ឋ នៅភូមិបាសាក់ ឃុំបាសាក់ ស្រុករុក្ខត្រី ខេត្តបាត់ដំបង តាមប្រព័ន្ធកូអរ ដោណេ Project UTM Zone 48N Datum WGS 1984 និងមាននិយាមកាដូចកំណត់ក្នុងផែនទី ឧបសម្ព័ន្ធនៃអនុក្រឹត្យនេះ ។

មាត្រា ២: ត្រូវបានប្រគល់អាណត្តិកាន់កាប់ និងបែងចែកដីរបស់រដ្ឋដូចមានចែងក្នុងមាត្រា ១ ជូនគណៈកម្មាធិការគ្រប់គ្រងដីរដ្ឋខេត្តបាត់ដំបង ធ្វើការគ្រប់គ្រង និងប្រទានកម្មជាកម្មសិទ្ធិឯកជន ជូនប្រជាពលរដ្ឋ ដែលបានកាន់កាប់ ប្រើប្រាស់ និងដាំដុះជាក់ស្តែង ចំនួន ១,១៣១ គ្រួសារ នៅភូមិ បាសាក់ ឃុំបាសាក់ ស្រុករុក្ខត្រី ខេត្តបាត់ដំបង ។


មាត្រា ៣: ក្នុងពេលដំណើរការវាស់វែង និងបែងចែកជាក់ស្តែង គណៈកម្មាធិការគ្រប់គ្រងដីរដ្ឋ ខេត្តបាត់ដំបង ត្រូវកាត់ចេញនូវចំណែកដីមួយចំនួនសមស្រប ដើម្បីរក្សាទុកបម្រើដល់ប្រយោជន៍ សាធារណៈ ជាអាទិ៍ ការអភិវឌ្ឍហេដ្ឋារចនាសម្ព័ន្ធរូបវន្ត និងសង្គម នៅក្នុងមូលដ្ឋាន ។

មាត្រា ៤: បទប្បញ្ញត្តិទាំងឡាយណា ដែលផ្ទុយនឹងអនុក្រឹត្យនេះ ត្រូវទុកជានិរាករណ៍ ។

មាត្រា ៥: រដ្ឋមន្ត្រីទទួលបន្ទុកទីស្តីការគណៈរដ្ឋមន្ត្រី រដ្ឋមន្ត្រីក្រសួងមហាផ្ទៃ រដ្ឋមន្ត្រីក្រសួងសេដ្ឋកិច្ច និងហិរញ្ញវត្ថុ រដ្ឋមន្ត្រីក្រសួងរៀបចំដែនដី នគរូបនីយកម្ម និងសំណង់ រដ្ឋមន្ត្រីក្រសួងបរិស្ថាន រដ្ឋមន្ត្រីក្រសួងកសិកម្ម រុក្ខាប្រមាញ់ និងនេសាទ រដ្ឋមន្ត្រី រដ្ឋលេខាធិការគ្រប់ក្រសួង ប្រធានគ្រប់ ស្ថាប័នពាក់ព័ន្ធ និងអភិបាលនៃគណៈអភិបាលខេត្តបាត់ដំបង ត្រូវអនុវត្តអនុក្រឹត្យនេះ ចាប់ពីថ្ងៃចុះ ហត្ថលេខាតទៅ ។

ធ្វើនៅរាជធានីភ្នំពេញ ថ្ងៃទី ១២ ខែវិច្ឆិកា ឆ្នាំ ២០១៣

នាយករដ្ឋមន្ត្រី

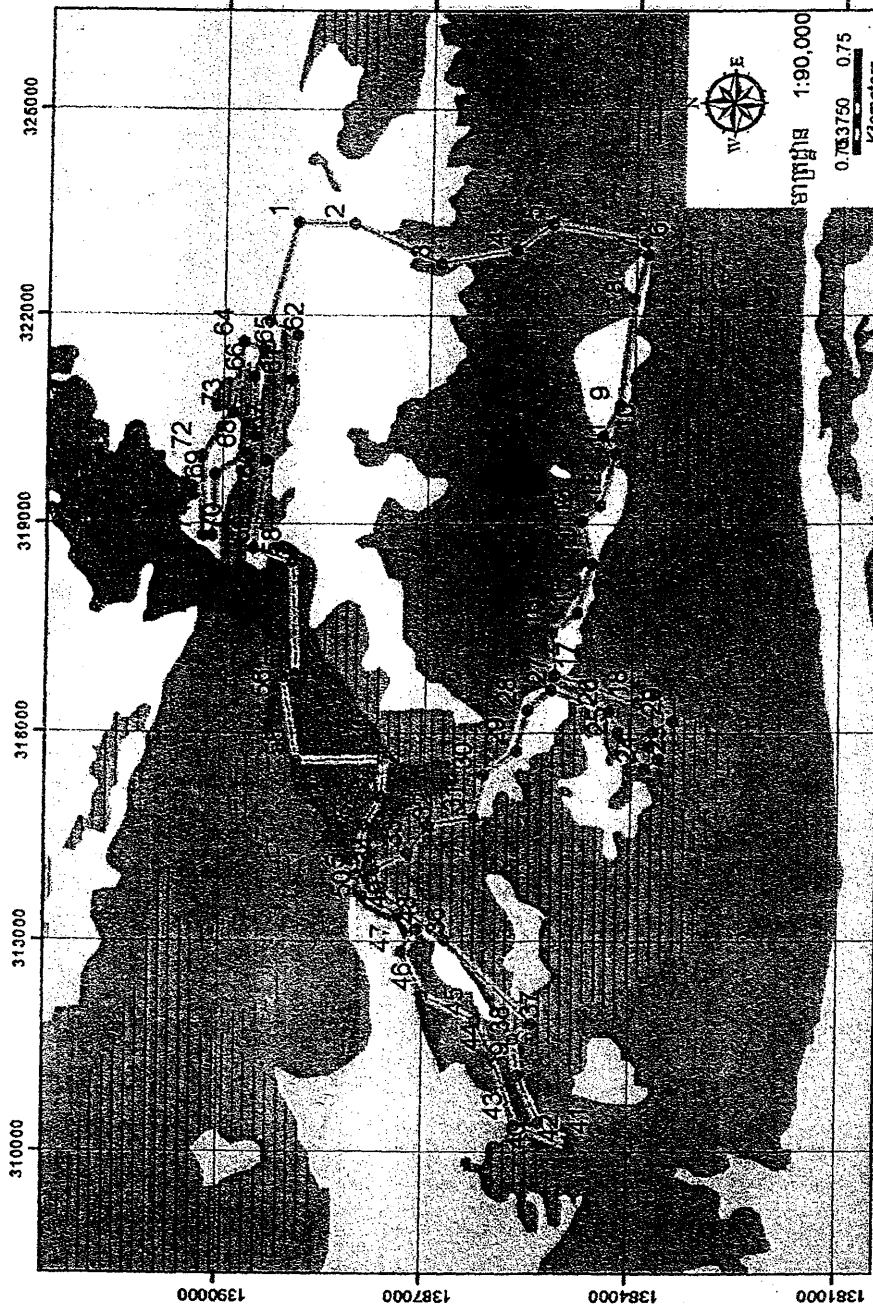


សម្តេចអគ្គមហាសេនាបតីតេជោ ហ៊ុន សែន

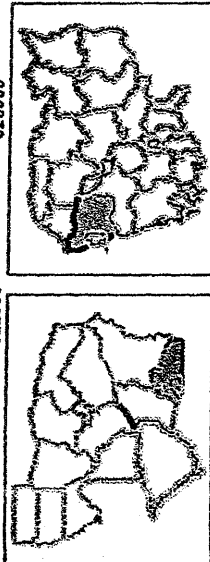
កន្លែងទទួល៖

- ក្រសួងព្រះបរមរាជវាំង
- អគ្គលេខាធិការដ្ឋានក្រុមប្រឹក្សាធម្មនុញ្ញ
- អគ្គលេខាធិការដ្ឋានព្រឹទ្ធសភា
- អគ្គលេខាធិការដ្ឋានរដ្ឋសភា
- អគ្គលេខាធិការ រាជរដ្ឋាភិបាល
- អគ្គលេខាធិការដ្ឋានក្រុមប្រឹក្សាអភិវឌ្ឍន៍កម្ពុជា
- អគ្គលេខាធិការដ្ឋានអាជ្ញាធរជាតិដោះស្រាយវិវាទដីធ្លី
- ខុទ្ទកាល័យសម្តេចនាយករដ្ឋមន្ត្រី
- ដូចមាត្រា ៥
- រាជកិច្ច
- ឯកសារ-កាលប្បវត្តិ

ឧបសម្ព័ន្ធនៃអនុក្រឹត្យលេខ ៥៥.៤.២០១៣ ចុះថ្ងៃទី ១២ ខែ វិច្ឆិកា ឆ្នាំ ២០១៣ ស្តីពីការកាត់ដីទំហំ ៣.៩៣០ ហិកតា នៅឃុំបាសាក់ ស្រុកថ្មគីរ ខេត្តបាត់ដំបង ដូចមានចែងក្នុងកិច្ចព្រមព្រៀងប្រគល់ដីស្រែចម្ការអចិន្ត្រៃយ៍ និងកាត់ចេញពីដីស្រែចម្ការរបស់ ក្រុមហ៊ុនឃ្លីវីសា លីមីតធីត និងធ្វើអនុបយោគដីឯកជនរបស់រដ្ឋសម្រាប់ធ្វើប្រជាជនកសិកម្មសិទ្ធិប្រជាជនរដ្ឋ ១៣១ គ្រួសារ



ជំពូកទី ១៖ កូអរដោនេ					
ល.រ	X	Y	X	Y	
1	32359	138693	38	31107	1385645
2	32345	1386125	39	31107	1385589
3	32767	1386646	40	31043	1385366
4	32267	1386737	41	31018	1384803
5	32333	1386130	42	31005	1384815
6	32295	1386870	43	31010	1385545
7	32291	1386934	44	31110	1385951
8	32244	1384026	45	31171	1386207
9	320713	1384120	46	31228	1386875
10	32027	1384449	47	31285	1387295
11	32018	1384768	48	31310	1387590
12	319273	1384478	49	31301	1387443
13	319032	1384735	50	31366	1387883
14	31841	1384665	51	31372	1387974
15	31729	1384904	52	31372	1387865
16	317450	1385156	53	31509	1387615
17	316845	1385115	54	31565	1387593
18	316436	1385906	55	31557	1388872
19	31666	1386449	56	31682	1389082
20	316187	1386407	57	31685	1388891
21	316027	1386886	58	316471	1388558
22	31510	1386743	59	316645	1389542
23	31583	1386610	60	315913	1389349
24	315499	1386812	61	32072	1386992
25	316020	1384189	62	32172	1386820
26	316320	1384322	63	321931	1389830
27	31621	1385138	64	321627	1389701
28	31639	1386491	65	321516	1389407
29	315763	1386568	66	321125	1389532
30	315412	1386117	67	320771	1389528
31	314790	1386128	68	320010	1389843
32	314681	1386931	69	319716	1390107
33	314072	1387214	70	318828	1390131
34	314034	1387700	71	318428	1390266
35	313294	1387654	72	319588	1390290
36	313054	1387654	73	319588	1390290
37	313054	1387654	74	319588	1390290



ប្រព័ន្ធកូអរដោនេ : ប្រភពទិន្នន័យ :
តំបន់ទី : 48N ប្រភេទទិន្នន័យ : ប្រភេទទិន្នន័យ :
ប៉ារ៉ាម៉ែត្រទិន្នន័យ : UTM ប្រភេទទិន្នន័យ : ប្រភេទទិន្នន័យ :
ទិន្នន័យយោង : WGS1984 ប្រភេទទិន្នន័យ : ប្រភេទទិន្នន័យ :
កម្រិតប្រែប្រួល : ៥០០២ ប្រភេទទិន្នន័យ : ប្រភេទទិន្នន័យ :
កម្រិតប្រែប្រួល : ៥០០២ ប្រភេទទិន្នន័យ : ប្រភេទទិន្នន័យ :

